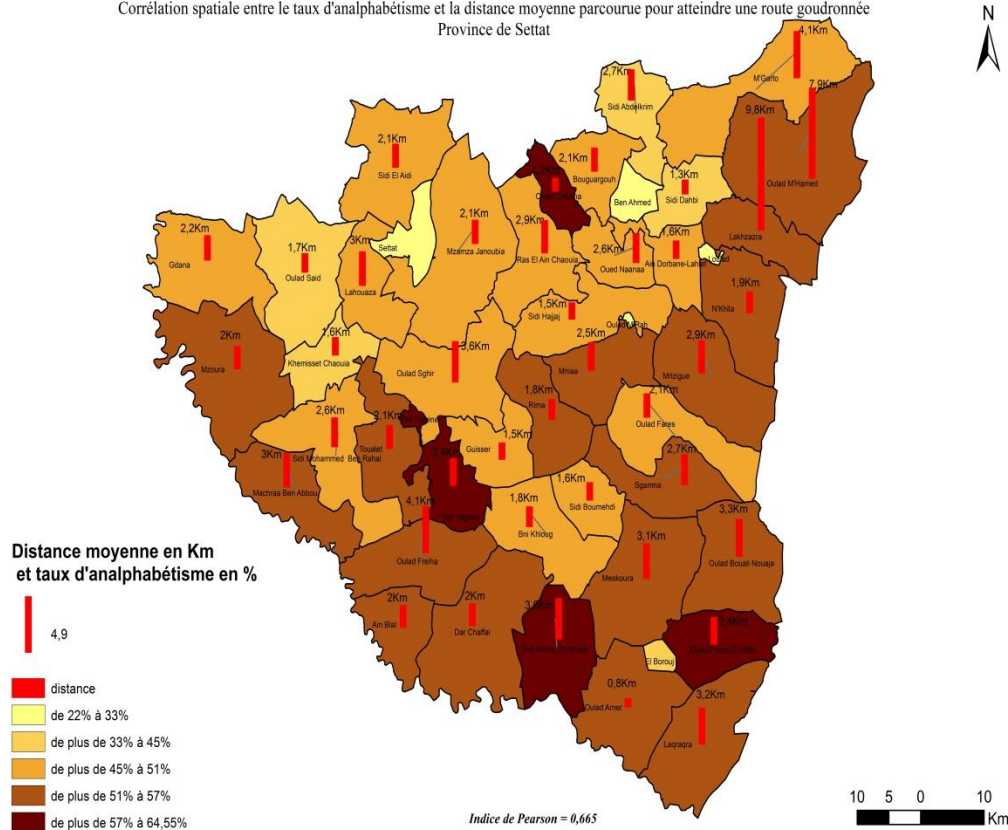




Corrélation spatiale entre le taux d'analphabétisme et la distance moyenne parcourue pour atteindre une route goudronnée
Province de Settat



CARACTERISTIQUES DEMOGRAPHIQUES ET SOCIO-ECONOMIQUES DE LA POPULATION RGPH2014

Région de Casablanca-Settat

PROVINCE : Settat
COMMUNE: Ain Dorbane-Lahlaf

DIRECTION PROVINCIALE
SETTAT

Tél : 05 23 40 41 82 - Fax : 05 23 72 05 65
B.P : 646 26 000 Settat
E-mail : Settatplan@gmail.com
www.hcp.ma/reg-chaouia/

CARACTERISTIQUES DEMOGRAPHIQUES

• Population et ménages :

Au 1^{er} septembre 2014, la population légale de la commune Ain Dorbane-Lahlaf est de 8120 habitants vivant au sein de 1451 ménages. La proportion de la population féminine est de 49,1%.

Selon l'âge, 32,3% ont moins de 15 ans, 56,7% sont en âge d'activité (15-59 ans) et 10,9% ont 60 ans et plus.

Le taux d'accroissement annuel entre 2004 et 2014 est de : 0,1%

• Structure matrimoniale et fécondité :

Sur l'ensemble des habitants âgés de 15 ans et plus, 29,45% sont célibataires, 63,19% sont mariés et 7,35% sont en situation de désunion soit par veuvage soit par divorce.

L'âge d'entrée en première union est de 26 ans, 29,6 ans pour les hommes et 22,2 ans pour les femmes.

Quant à la fécondité, l'indice synthétique est de 3,5 enfants par femme.

CARACTERISTIQUES SOCIO-ECONOMIQUES

• Analphabétisme, scolarisation et niveau d'instruction :

Pour l'ensemble de la population âgée de 10 ans et plus, 49,6% sont analphabètes. Cette proportion est de 61,9% chez les femmes et de 37,6% chez les hommes.

Pour la population en âge scolaire (7-12 ans), le taux de scolarité, calculé pour l'année scolaire 2013-2014, est de 92,4% pour l'ensemble de la population de la commune, et il est de 92,6% pour les filles.

Selon le niveau d'étude, 2% ont le niveau préscolaire, 31,8% ont le niveau primaire, 10,2% ont le niveau secondaire collégial, 2,8% ont le niveau secondaire qualifiant et 0,8% ont le niveau supérieur.

• Activité et chômage :

Le taux net d'activité est de 49,1%. Il est de 80,3% chez les hommes et de 17,4% chez les femmes.

Quant au taux de chômage calculé pour la population active âgée de 15 ans et plus, il est de 6,4%, et il est de 8,2% pour les femmes.

Il est à signaler que le pourcentage de l'emploi non rémunéré s'élève à 21,7%.

CONDITIONS D'HABITATION DES MENAGES

• Statut d'occupation :

Sur l'ensemble des ménages de la commune, 94,1% sont propriétaires de

leur logement et 0,1% sont des locataires. Les autres statuts d'occupation (logement de fonction, logé gratuitement, ...) représentent 5,8%.

• Type d'habitat :

Il est à noter que 0,1% des ménages de la commune habitent des appartements, 0,2% habitent des villas, 84,6% logent des habitats de type rural et 0,4% occupent des logements de type sommaire ou bidonville. Quant aux pourcentages des ménages habitant des maisons marocaines ou autre type d'habitat, ils sont respectivement de 14,6% et 0,1%.

• Equipements de base dans le logement :

92,8% des ménages de la commune occupent des logements pourvus de l'électricité et 0,1% des ménages bénéficient de l'eau courante. Pour les ménages dont le logement n'est pas relié à un réseau public de distribution d'eau courante, 44,6% s'approvisionnent des fontaines, puits, matfia ou point d'eau équipé.

Pour ce qui est du mode d'évacuation des eaux usées. 0,8% des ménages utilisent le réseau public, 79,9% utilisent les fosses septiques et 19,3% recourent à autre mode d'évacuation.

• Autres Equipements ménagers :

0,6% des logements sont dotés de téléphone fixe, 91,4% des ménages disposent de téléphone mobile, 90,4% ont un téléviseur, 3,8% ont un ordinateur, 1,9% disposent de l'internet et 84,4% ont un réfrigérateur.

A noter que 99,7% des ménages utilisent le gaz comme mode de cuisson.

PREVALENCE DU HANDICAP

En se référant aux normes des Nations Unies, la prévalence du handicap en 2014 est d'environ 6,3% de la population de la commune. Elle est de 6,5% pour les femmes et 6% pour les hommes.

ACCES A L'INFRASTRUCTURE ROUTIERE

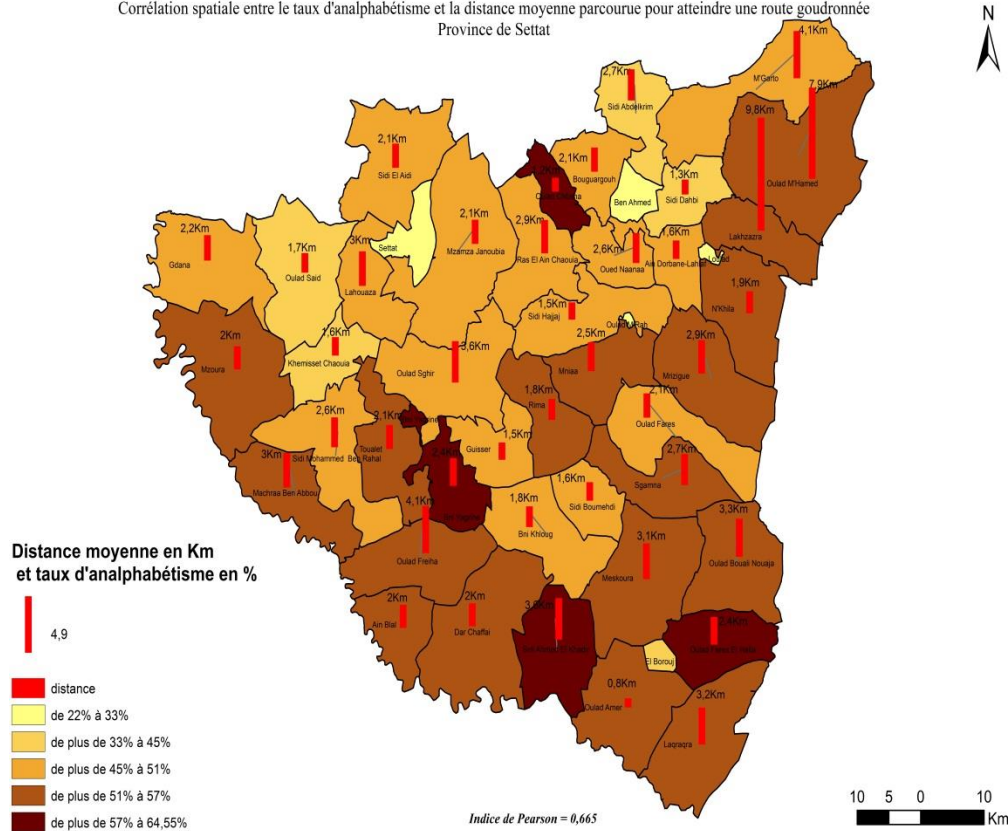
La distance moyenne parcourue par les ménages de la commune pour atteindre la route goudronnée la plus proche est de 1,6Km.

PAUVRETE ET VULNERABILITE

5,31% de la population de cette commune sont considérés comme pauvre. La proportion de la population sous la menace directe de la pauvreté est de 17,15% (la population vulnérable).



Corrélation spatiale entre le taux d'analphabétisme et la distance moyenne parcourue pour atteindre une route goudronnée
Province de Settat



CARACTERISTIQUES DEMOGRAPHIQUES ET SOCIO-ECONOMIQUES DE LA POPULATION RGPH2014

Région de Casablanca-Settat

PROVINCE : Settat
COMMUNE: Bouguargouh

DIRECTION PROVINCIALE
SETTAT

Tél : 05 23 40 41 82 - Fax : 05 23 72 05 65
B.P : 646 26 000 Settat
E-mail : Settatplan@gmail.com
www.hcp.ma/reg-chaouia/

CARACTERISTIQUES DEMOGRAPHIQUES

• Population et ménages :

Au 1^{er} septembre 2014, la population légale de la commune Bouguargouh est de 9539 habitants vivant au sein de 1543 ménages. La proportion de la population féminine est de 47,4%.

Selon l'âge, 33,3% ont moins de 15 ans, 56,5% sont en âge d'activité (15-59 ans) et 10,2% ont 60 ans et plus.

Le taux d'accroissement annuel entre 2004 et 2014 est de : 0,2%

• Structure matrimoniale et fécondité :

Sur l'ensemble des habitants âgés de 15 ans et plus, 31,74% sont célibataires, 61,42% sont mariés et 6,83% sont en situation de désunion soit par veuvage soit par divorce.

L'âge d'entrée en première union est de 26,4 ans, 30,1 ans pour les hommes et 21,7 ans pour les femmes.

Quant à la fécondité, l'indice synthétique est de 2,8 enfants par femme.

CARACTERISTIQUES SOCIO-ECONOMIQUES

• Analphabétisme, scolarisation et niveau d'instruction :

Pour l'ensemble de la population âgée de 10 ans et plus, 46,1% sont analphabètes. Cette proportion est de 61,4% chez les femmes et de 32,4% chez les hommes.

Pour la population en âge scolaire (7-12 ans), le taux de scolarité, calculé pour l'année scolaire 2013-2014, est de 91,8% pour l'ensemble de la population de la commune, et il est de 90% pour les filles.

Selon le niveau d'étude, 3,3% ont le niveau préscolaire, 30,4% ont le niveau primaire, 10,3% ont le niveau secondaire collégial, 3,2% ont le niveau secondaire qualifiant et 1,1% ont le niveau supérieur.

• Activité et chômage :

Le taux net d'activité est de 45,1%. Il est de 78,9% chez les hommes et de 7% chez les femmes.

Quant au taux de chômage calculé pour la population active âgée de 15 ans et plus, il est de 11,9%, et il est de 18% pour les femmes.

Il est à signaler que le pourcentage de l'emploi non rémunéré s'élève à 16,4%.

CONDITIONS D'HABITATION DES MENAGES

• Statut d'occupation :

Sur l'ensemble des ménages de la commune, 96,1% sont propriétaires de

leur logement et 0,1% sont des locataires. Les autres statuts d'occupation (logement de fonction, logé gratuitement, ...) représentent 3,9%.

• Type d'habitat :

Il est à noter que 0,1% des ménages de la commune habitent des appartements, 0,3% habitent des villas, 93,9% logent des habitats de type rural et 0,7% occupent des logements de type sommaire ou bidonville. Quant aux pourcentages des ménages habitant des maisons marocaines ou autre type d'habitat, ils sont respectivement de 4,8% et 0,3%.

• Equipements de base dans le logement :

92,7% des ménages de la commune occupent des logements pourvus de l'électricité et 0,4% des ménages bénéficient de l'eau courante. Pour les ménages dont le logement n'est pas relié à un réseau public de distribution d'eau courante, 43,7% s'approvisionnent des fontaines, puits, matfia ou point d'eau équipé.

Pour ce qui est du mode d'évacuation des eaux usées. 1% des ménages utilisent le réseau public, 72,7% utilisent les fosses septiques et 26,2% recourent à autre mode d'évacuation.

• Autres Equipements ménagers :

0,5% des logements sont dotés de téléphone fixe, 92,8% des ménages disposent de téléphone mobile, 92,1% ont un téléviseur, 3,4% ont un ordinateur, 1,7% disposent de l'internet et 84,5% ont un réfrigérateur.

A noter que 98% des ménages utilisent le gaz comme mode de cuisson.

PREVALENCE DU HANDICAP

En se référant aux normes des Nations Unies, la prévalence du handicap en 2014 est d'environ 4,4% de la population de la commune. Elle est de 4,4% pour les femmes et 4,4% pour les hommes.

ACCES A L'INFRASTRUCTURE ROUTIERE

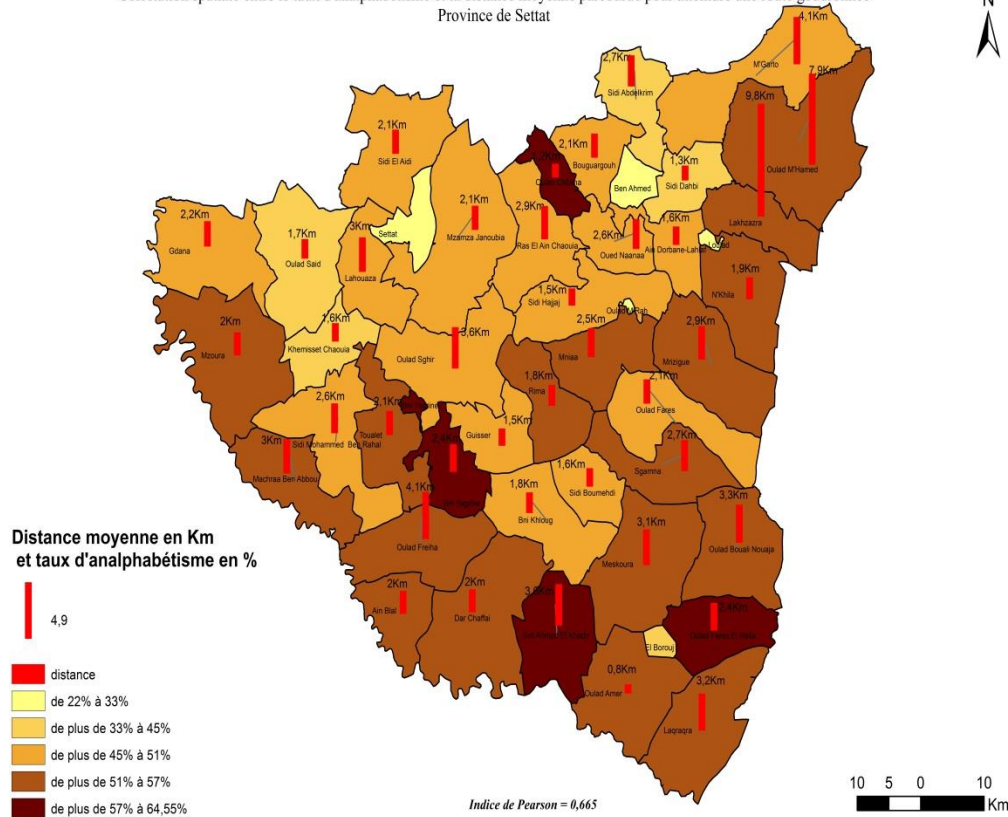
La distance moyenne parcourue par les ménages de la commune pour atteindre la route goudronnée la plus proche est de 2,1Km.

PAUVRETE ET VULNERABILITE

4,42% de la population de cette commune sont considérés comme pauvre. La proportion de la population sous la menace directe de la pauvreté est de 15,87% (la population vulnérable).



Corrélation spatiale entre le taux d'analphabétisme et la distance moyenne parcourue pour atteindre une route goudronnée
Province de Settat



CARACTERISTIQUES DEMOGRAPHIQUES ET SOCIO-ECONOMIQUES DE LA POPULATION RGPH2014

Région de Casablanca-Settat

PROVINCE : Settat
COMMUNE: Lakhzazra

DIRECTION PROVINCIALE
SETTAT

Tél : 05 23 40 41 82 - Fax : 05 23 72 05 65
B.P : 646 26 000 Settat
E-mail : Settatplan@gmail.com
www.hcp.ma/reg-chaouia/

CARACTERISTIQUES DEMOGRAPHIQUES

• Population et ménages :

Au 1^{er} septembre 2014, la population légale de la commune Lakhzazra est de 8582 habitants vivant au sein de 1513 ménages. La proportion de la population féminine est de 49,6%.

Selon l'âge, 34,5% ont moins de 15 ans, 55,1% sont en âge d'activité (15-59 ans) et 10,5% ont 60 ans et plus.

Le taux d'accroissement annuel entre 2004 et 2014 est de : -0,1%

• Structure matrimoniale et fécondité :

Sur l'ensemble des habitants âgés de 15 ans et plus, 27,48% sont célibataires, 64,63% sont mariés et 7,87% sont en situation de désunion soit par veuvage soit par divorce.

L'âge d'entrée en première union est de 25,4 ans, 29,8 ans pour les hommes et 21,3 ans pour les femmes.

Quant à la fécondité, l'indice synthétique est de 2,5 enfants par femme.

CARACTERISTIQUES SOCIO-ECONOMIQUES

• Analphabétisme, scolarisation et niveau d'instruction :

Pour l'ensemble de la population âgée de 10 ans et plus, 53,9% sont analphabètes. Cette proportion est de 66,3% chez les femmes et de 41,6% chez les hommes.

Pour la population en âge scolaire (7-12 ans), le taux de scolarité, calculé pour l'année scolaire 2013-2014, est de 88,5% pour l'ensemble de la population de la commune, et il est de 84,6% pour les filles.

Selon le niveau d'étude, 0,7% ont le niveau préscolaire, 32,1% ont le niveau primaire, 8,2% ont le niveau secondaire collégial, 2,4% ont le niveau secondaire qualifiant et 0,4% ont le niveau supérieur.

• Activité et chômage :

Le taux net d'activité est de 44,1%. Il est de 80,6% chez les hommes et de 8,3% chez les femmes.

Quant au taux de chômage calculé pour la population active âgée de 15 ans et plus, il est de 14,4%, et il est de 51,9% pour les femmes.

Il est à signaler que le pourcentage de l'emploi non rémunéré s'élève à 25,6%.

CONDITIONS D'HABITATION DES MENAGES

• Statut d'occupation :

Sur l'ensemble des ménages de la commune, 97,3% sont propriétaires de

leur logement et 0% sont des locataires. Les autres statuts d'occupation (logement de fonction, logé gratuitement, ...) représentent 2,7%.

• Type d'habitat :

Il est à noter que 0% des ménages de la commune habitent des appartements, 0,4% habitent des villas, 93,1% logent des habitats de type rural et 0,7% occupent des logements de type sommaire ou bidonville. Quant aux pourcentages des ménages habitant des maisons marocaines ou autre type d'habitat, ils sont respectivement de 5,6% et 0,2%.

• Equipements de base dans le logement :

93,3% des ménages de la commune occupent des logements pourvus de l'électricité et 0,2% des ménages bénéficient de l'eau courante. Pour les ménages dont le logement n'est pas relié à un réseau public de distribution d'eau courante, 19,2% s'approvisionnent des fontaines, puits, matfia ou point d'eau équipé.

Pour ce qui est du mode d'évacuation des eaux usées. 1% des ménages utilisent le réseau public, 40,8% utilisent les fosses septiques et 58,2% recourent à autre mode d'évacuation.

• Autres Equipements ménagers :

0,5% des logements sont dotés de téléphone fixe, 93,8% des ménages disposent de téléphone mobile, 90,8% ont un téléviseur, 2,8% ont un ordinateur, 1,1% disposent de l'internet et 83,9% ont un réfrigérateur.

A noter que 99,2% des ménages utilisent le gaz comme mode de cuisson.

PREVALENCE DU HANDICAP

En se référant aux normes des Nations Unies, la prévalence du handicap en 2014 est d'environ 4,8% de la population de la commune. Elle est de 4,5% pour les femmes et 5,2% pour les hommes.

ACCES A L'INFRASTRUCTURE ROUTIERE

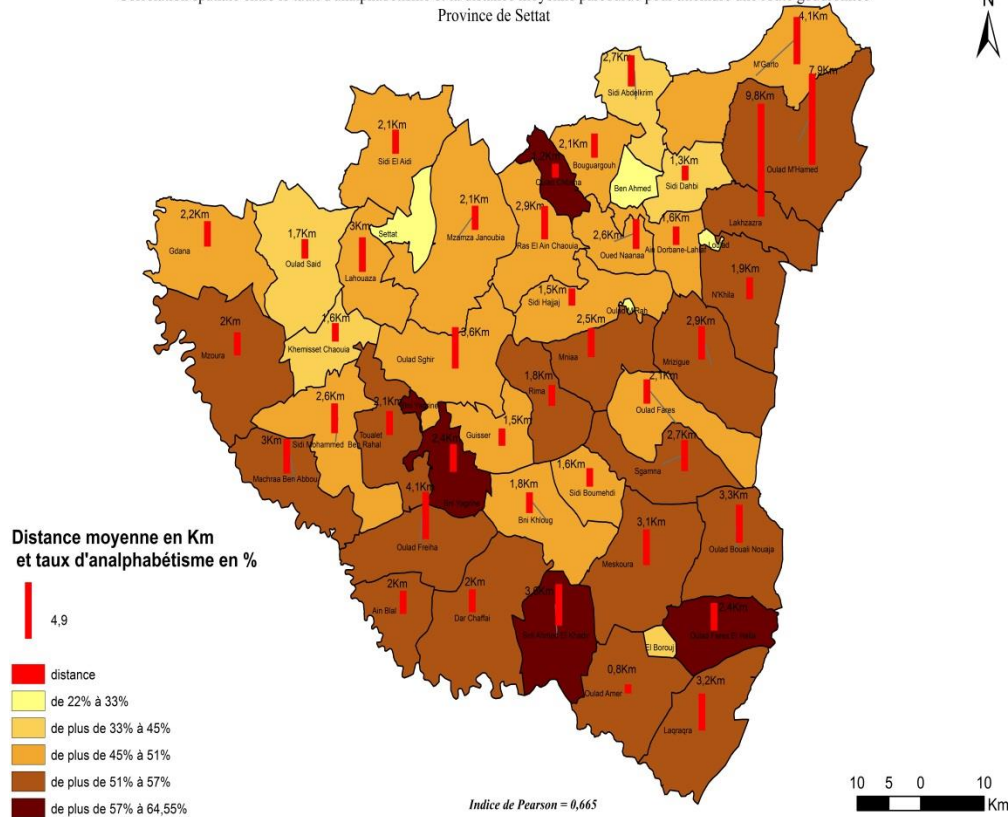
La distance moyenne parcourue par les ménages de la commune pour atteindre la route goudronnée la plus proche est de 9,8Km.

PAUVRETE ET VULNERABILITE

6,13% de la population de cette commune sont considérés comme pauvre. La proportion de la population sous la menace directe de la pauvreté est de 21,21% (la population vulnérable).



Corrélation spatiale entre le taux d'analphabétisme et la distance moyenne parcourue pour atteindre une route goudronnée
Province de Settat



**CARACTERISTIQUES DEMOGRAPHIQUES
ET SOCIO-ECONOMIQUES DE LA
POPULATION RGPH2014**

Région de Casablanca-Settat

PROVINCE : Settat
COMMUNE: Mniaa

**DIRECTION PROVINCIALE
SETTAT**

Tél : 05 23 40 41 82 - Fax : 05 23 72 05 65
B.P : 646 26 000 Settat
E-mail : Settatplan@gmail.com
www.hcp.ma/reg-chaouia/

CARACTERISTIQUES DEMOGRAPHIQUES

• Population et ménages :

Au 1^{er} septembre 2014, la population légale de la commune Mniaa est de 11789 habitants vivant au sein de 1898 ménages. La proportion de la population féminine est de 48,9%.

Selon l'âge, 32,5% ont moins de 15 ans, 57,7% sont en âge d'activité (15-59 ans) et 9,8% ont 60 ans et plus.

Le taux d'accroissement annuel entre 2004 et 2014 est de : 0,5%

• Structure matrimoniale et fécondité :

Sur l'ensemble des habitants âgés de 15 ans et plus, 31,01% sont célibataires, 62,38% sont mariés et 6,59% sont en situation de désunion soit par veuvage soit par divorce.

L'âge d'entrée en première union est de 26,8 ans, 30,2 ans pour les hommes et 23,4 ans pour les femmes.

Quant à la fécondité, l'indice synthétique est de 2,8 enfants par femme.

CARACTERISTIQUES SOCIO-ECONOMIQUES

• Analphabétisme, scolarisation et niveau d'instruction :

Pour l'ensemble de la population âgée de 10 ans et plus, 52,2% sont analphabètes. Cette proportion est de 63,2% chez les femmes et de 41,6% chez les hommes.

Pour la population en âge scolaire (7-12 ans), le taux de scolarité, calculé pour l'année scolaire 2013-2014, est de 90,7% pour l'ensemble de la population de la commune, et il est de 89,7% pour les filles.

Selon le niveau d'étude, 2,6% ont le niveau préscolaire, 29,6% ont le niveau primaire, 9,1% ont le niveau secondaire collégial, 2,4% ont le niveau secondaire qualifiant et 0,7% ont le niveau supérieur.

• Activité et chômage :

Le taux net d'activité est de 43,4%. Il est de 80,5% chez les hommes et de 4,8% chez les femmes.

Quant au taux de chômage calculé pour la population active âgée de 15 ans et plus, il est de 11,7%, et il est de 53,2% pour les femmes.

Il est à signaler que le pourcentage de l'emploi non rémunéré s'élève à 12,3%.

CONDITIONS D'HABITATION DES MENAGES

• Statut d'occupation :

Sur l'ensemble des ménages de la commune, 94,8% sont propriétaires de

leur logement et 0,3% sont des locataires. Les autres statuts d'occupation (logement de fonction, logé gratuitement, ...) représentent 4,9%.

• Type d'habitat :

Il est à noter que 0,2% des ménages de la commune habitent des appartements, 0,4% habitent des villas, 86,4% logent des habitats de type rural et 0,2% occupent des logements de type sommaire ou bidonville. Quant aux pourcentages des ménages habitant des maisons marocaines ou autre type d'habitat, ils sont respectivement de 12,4% et 0,4%.

• Equipements de base dans le logement :

95,4% des ménages de la commune occupent des logements pourvus de l'électricité et 3,4% des ménages bénéficient de l'eau courante. Pour les ménages dont le logement n'est pas relié à un réseau public de distribution d'eau courante, 60,6% s'approvisionnent des fontaines, puits, matfia ou point d'eau équipé.

Pour ce qui est du mode d'évacuation des eaux usées. 0,9% des ménages utilisent le réseau public, 60,2% utilisent les fosses septiques et 38,9% recourent à autre mode d'évacuation.

• Autres Equipements ménagers :

0,6% des logements sont dotés de téléphone fixe, 92,4% des ménages disposent de téléphone mobile, 93,4% ont un téléviseur, 2,2% ont un ordinateur, 1,4% disposent de l'internet et 87,8% ont un réfrigérateur.

A noter que 99,8% des ménages utilisent le gaz comme mode de cuisson.

PREVALENCE DU HANDICAP

En se référant aux normes des Nations Unies, la prévalence du handicap en 2014 est d'environ 4,5% de la population de la commune. Elle est de 4,7% pour les femmes et 4,3% pour les hommes.

ACCES A L'INFRASTRUCTURE ROUTIERE

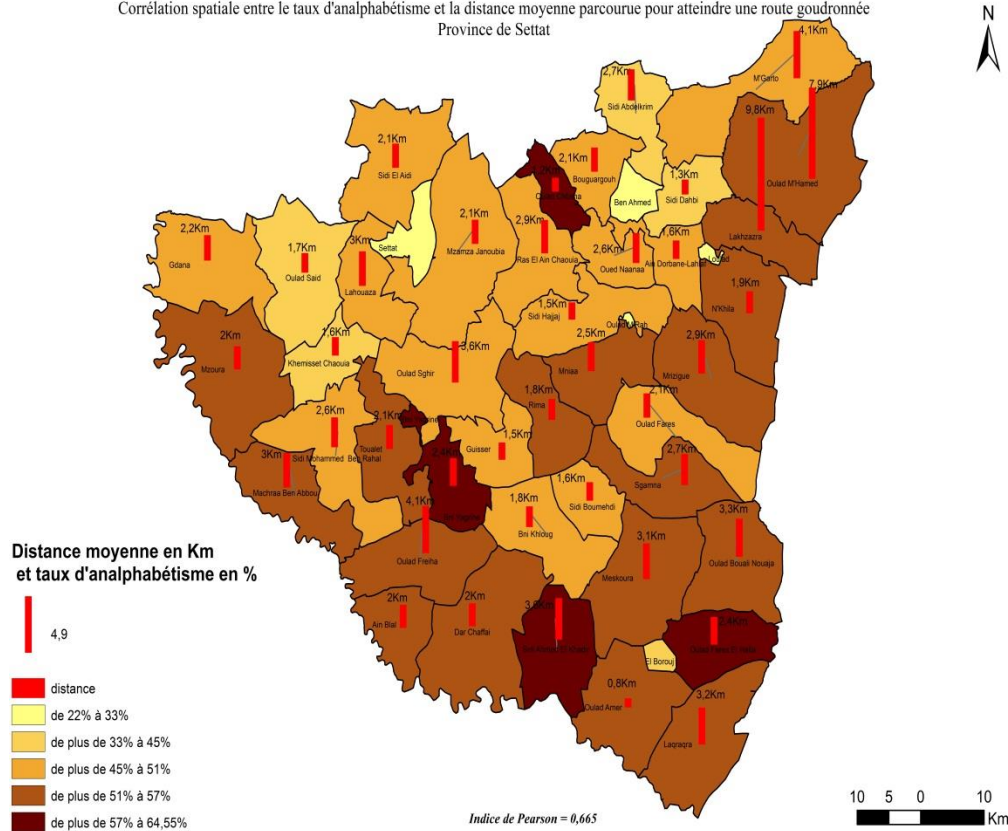
La distance moyenne parcourue par les ménages de la commune pour atteindre la route goudronnée la plus proche est de 2,5Km.

PAUVRETE ET VULNERABILITE

2,77% de la population de cette commune sont considérés comme pauvre. La proportion de la population sous la menace directe de la pauvreté est de 12,46% (la population vulnérable).



Corrélation spatiale entre le taux d'analphabétisme et la distance moyenne parcourue pour atteindre une route goudronnée
Province de Settat



CARACTERISTIQUES DEMOGRAPHIQUES ET SOCIO-ECONOMIQUES DE LA POPULATION RGPH2014

Région de Casablanca-Settat

PROVINCE : Settat
COMMUNE: Mrizigue

DIRECTION PROVINCIALE
SETTAT

Tél : 05 23 40 41 82 - Fax : 05 23 72 05 65
B.P : 646 26 000 Settat
E-mail : Settatplan@gmail.com
www.hcp.ma/reg-chaouia/

CARACTERISTIQUES DEMOGRAPHIQUES

• Population et ménages :

Au 1^{er} septembre 2014, la population légale de la commune Mrizigue est de 8376 habitants vivant au sein de 1430 ménages. La proportion de la population féminine est de 48,4%.

Selon l'âge, 32,3% ont moins de 15 ans, 57,2% sont en âge d'activité (15-59 ans) et 10,6% ont 60 ans et plus.

Le taux d'accroissement annuel entre 2004 et 2014 est de : -0,6%

• Structure matrimoniale et fécondité :

Sur l'ensemble des habitants âgés de 15 ans et plus, 29,19% sont célibataires, 63,21% sont mariés et 7,59% sont en situation de désunion soit par veuvage soit par divorce.

L'âge d'entrée en première union est de 26,3 ans, 29,5 ans pour les hommes et 22,8 ans pour les femmes.

Quant à la fécondité, l'indice synthétique est de 2,2 enfants par femme.

CARACTERISTIQUES SOCIO-ECONOMIQUES

• Analphabétisme, scolarisation et niveau d'instruction :

Pour l'ensemble de la population âgée de 10 ans et plus, 52% sont analphabètes. Cette proportion est de 63,5% chez les femmes et de 41,1% chez les hommes.

Pour la population en âge scolaire (7-12 ans), le taux de scolarité, calculé pour l'année scolaire 2013-2014, est de 90,1% pour l'ensemble de la population de la commune, et il est de 88,3% pour les filles.

Selon le niveau d'étude, 1,7% ont le niveau préscolaire, 30,6% ont le niveau primaire, 9,3% ont le niveau secondaire collégial, 2,3% ont le niveau secondaire qualifiant et 0,8% ont le niveau supérieur.

• Activité et chômage :

Le taux net d'activité est de 44,8%. Il est de 82,8% chez les hommes et de 5,5% chez les femmes.

Quant au taux de chômage calculé pour la population active âgée de 15 ans et plus, il est de 8,7%, et il est de 48% pour les femmes.

Il est à signaler que le pourcentage de l'emploi non rémunéré s'élève à 15,4%.

CONDITIONS D'HABITATION DES MENAGES

• Statut d'occupation :

Sur l'ensemble des ménages de la commune, 95,2% sont propriétaires de

leur logement et 0% sont des locataires. Les autres statuts d'occupation (logement de fonction, logé gratuitement, ...) représentent 4,8%.

• Type d'habitat :

Il est à noter que 0,1% des ménages de la commune habitent des appartements, 0,7% habitent des villas, 93,7% logent des habitats de type rural et 0% occupent des logements de type sommaire ou bidonville. Quant aux pourcentages des ménages habitant des maisons marocaines ou autre type d'habitat, ils sont respectivement de 5% et 0,6%.

• Equipements de base dans le logement :

96,2% des ménages de la commune occupent des logements pourvus de l'électricité et 3,4% des ménages bénéficient de l'eau courante. Pour les ménages dont le logement n'est pas relié à un réseau public de distribution d'eau courante, 46,5% s'approvisionnent des fontaines, puits, matfia ou point d'eau équipé.

Pour ce qui est du mode d'évacuation des eaux usées. 0,2% des ménages utilisent le réseau public, 23,9% utilisent les fosses septiques et 75,9% recourent à autre mode d'évacuation.

• Autres Equipements ménagers :

0,4% des logements sont dotés de téléphone fixe, 92,2% des ménages disposent de téléphone mobile, 92,7% ont un téléviseur, 2,7% ont un ordinateur, 1,8% disposent de l'internet et 89,9% ont un réfrigérateur.

A noter que 99,9% des ménages utilisent le gaz comme mode de cuisson.

PREVALENCE DU HANDICAP

En se référant aux normes des Nations Unies, la prévalence du handicap en 2014 est d'environ 4,4% de la population de la commune. Elle est de 4,7% pour les femmes et 4,2% pour les hommes.

ACCES A L'INFRASTRUCTURE ROUTIERE

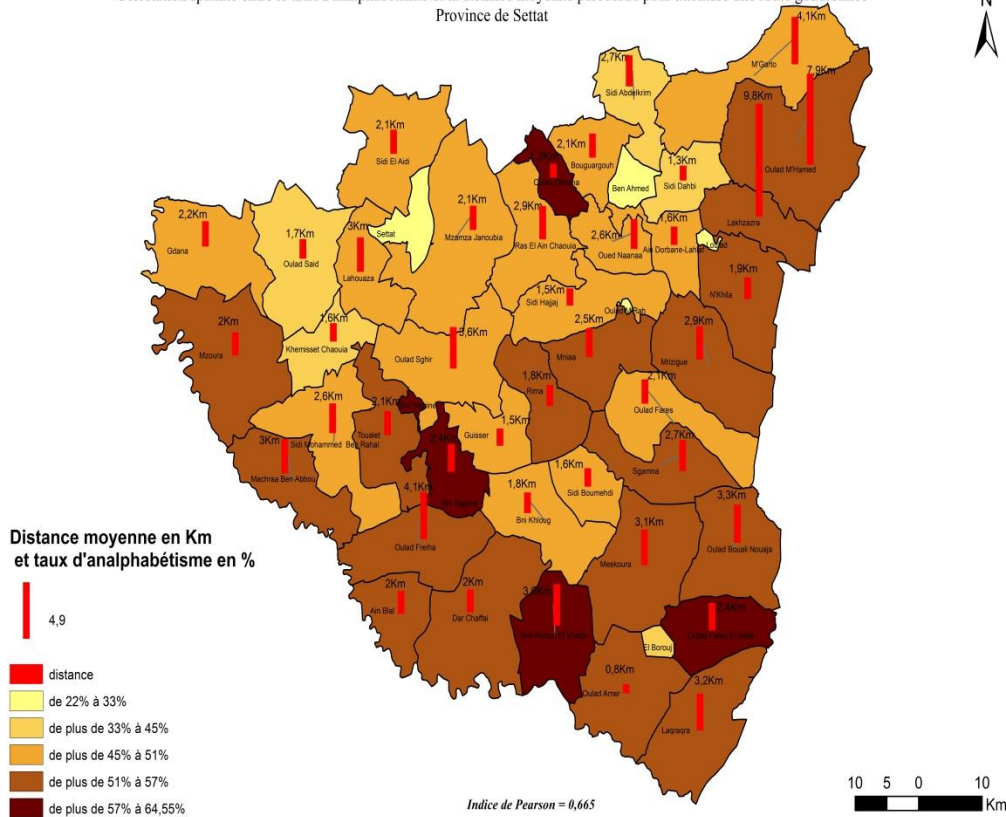
La distance moyenne parcourue par les ménages de la commune pour atteindre la route goudronnée la plus proche est de 2,9Km.

PAUVRETE ET VULNERABILITE

3,22% de la population de cette commune sont considérés comme pauvre. La proportion de la population sous la menace directe de la pauvreté est de 13,47% (la population vulnérable).



Corrélation spatiale entre le taux d'analphabétisme et la distance moyenne parcourue pour atteindre une route goudronnée
Province de Settat



CARACTERISTIQUES DEMOGRAPHIQUES ET SOCIO-ECONOMIQUES DE LA POPULATION RGPH2014

Région de Casablanca-Settat

PROVINCE : Settat
COMMUNE: M'Garto

DIRECTION PROVINCIALE
SETTAT

Tél : 05 23 40 41 82 - Fax : 05 23 72 05 65
B.P : 646 26 000 Settat
E-mail : Settatplan@gmail.com
www.hcp.ma/reg-chaouia/

CARACTERISTIQUES DEMOGRAPHIQUES

• Population et ménages :

Au 1^{er} septembre 2014, la population légale de la commune M'Garto est de 8514 habitants vivant au sein de 1585 ménages. La proportion de la population féminine est de 48,7%.

Selon l'âge, 30,8% ont moins de 15 ans, 57,5% sont en âge d'activité (15-59 ans) et 11,7% ont 60 ans et plus.

Le taux d'accroissement annuel entre 2004 et 2014 est de : -0,4%

• Structure matrimoniale et fécondité :

Sur l'ensemble des habitants âgés de 15 ans et plus, 28,97% sont célibataires, 63,62% sont mariés et 7,39% sont en situation de désunion soit par veuvage soit par divorce.

L'âge d'entrée en première union est de 25,9 ans, 29 ans pour les hommes et 23 ans pour les femmes.

Quant à la fécondité, l'indice synthétique est de 2,4 enfants par femme.

CARACTERISTIQUES SOCIO-ECONOMIQUES

• Analphabétisme, scolarisation et niveau d'instruction :

Pour l'ensemble de la population âgée de 10 ans et plus, 50,3% sont analphabètes. Cette proportion est de 62% chez les femmes et de 39% chez les hommes.

Pour la population en âge scolaire (7-12 ans), le taux de scolarité, calculé pour l'année scolaire 2013-2014, est de 83,2% pour l'ensemble de la population de la commune, et il est de 79,3% pour les filles.

Selon le niveau d'étude, 2,1% ont le niveau préscolaire, 29% ont le niveau primaire, 10,2% ont le niveau secondaire collégial, 3,4% ont le niveau secondaire qualifiant et 1,1% ont le niveau supérieur.

• Activité et chômage :

Le taux net d'activité est de 52,4%. Il est de 83,1% chez les hommes et de 20,5% chez les femmes.

Quant au taux de chômage calculé pour la population active âgée de 15 ans et plus, il est de 2,9%, et il est de 7,2% pour les femmes.

Il est à signaler que le pourcentage de l'emploi non rémunéré s'élève à 39,6%.

CONDITIONS D'HABITATION DES MENAGES

• Statut d'occupation :

Sur l'ensemble des ménages de la commune, 89,9% sont propriétaires de

leur logement et 0,1% sont des locataires. Les autres statuts d'occupation (logement de fonction, logé gratuitement, ...) représentent 9,9%.

• Type d'habitat :

Il est à noter que 0,3% des ménages de la commune habitent des appartements, 0,6% habitent des villas, 89,4% logent des habitats de type rural et 1,5% occupent des logements de type sommaire ou bidonville. Quant aux pourcentages des ménages habitant des maisons marocaines ou autre type d'habitat, ils sont respectivement de 7,9% et 0,3%.

• Equipements de base dans le logement :

67% des ménages de la commune occupent des logements pourvus de l'électricité et 0% des ménages bénéficient de l'eau courante. Pour les ménages dont le logement n'est pas relié à un réseau public de distribution d'eau courante, 27,2% s'approvisionnent des fontaines, puits, matfia ou point d'eau équipé.

Pour ce qui est du mode d'évacuation des eaux usées. 0,3% des ménages utilisent le réseau public, 0,9% utilisent les fosses septiques et 98,8% recourent à autre mode d'évacuation.

• Autres Equipements ménagers :

0,8% des logements sont dotés de téléphone fixe, 92,9% des ménages disposent de téléphone mobile, 78,4% ont un téléviseur, 1,5% ont un ordinateur, 0,8% disposent de l'internet et 63,3% ont un réfrigérateur.

A noter que 97,4% des ménages utilisent le gaz comme mode de cuisson.

PREVALENCE DU HANDICAP

En se référant aux normes des Nations Unies, la prévalence du handicap en 2014 est d'environ 4,3% de la population de la commune. Elle est de 4,3% pour les femmes et 4,2% pour les hommes.

ACCES A L'INFRASTRUCTURE ROUTIERE

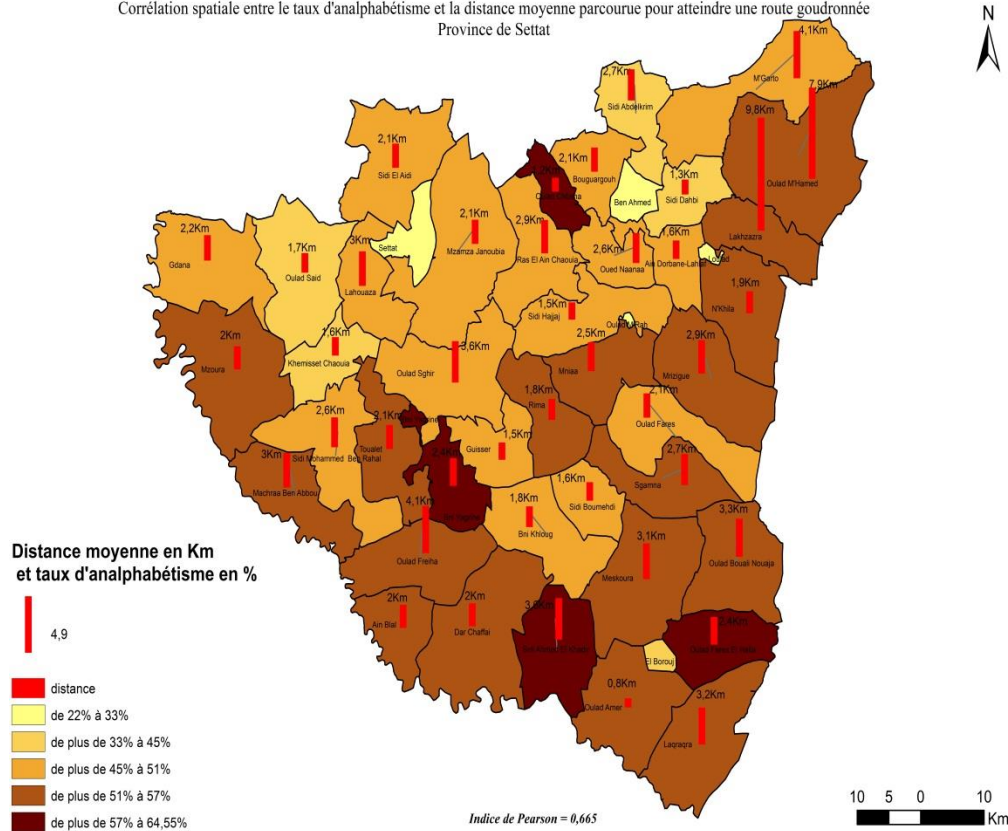
La distance moyenne parcourue par les ménages de la commune pour atteindre la route goudronnée la plus proche est de 4,1Km.

PAUVRETE ET VULNERABILITE

2,34% de la population de cette commune sont considérés comme pauvre. La proportion de la population sous la menace directe de la pauvreté est de 12,06% (la population vulnérable).



Corrélation spatiale entre le taux d'analphabétisme et la distance moyenne parcourue pour atteindre une route goudronnée
Province de Settat



CARACTERISTIQUES DEMOGRAPHIQUES ET SOCIO-ECONOMIQUES DE LA POPULATION RGPH2014

Région de Casablanca-Settat

PROVINCE : Settat
COMMUNE: N'Khila

DIRECTION PROVINCIALE
SETTAT

Tél : 05 23 40 41 82 - Fax : 05 23 72 05 65
B.P : 646 26 000 Settat
E-mail : Settatplan@gmail.com
www.hcp.ma/reg-chaouia/

CARACTERISTIQUES DEMOGRAPHIQUES

• Population et ménages :

Au 1^{er} septembre 2014, la population légale de la commune N'Khila est de 12306 habitants vivant au sein de 2082 ménages. La proportion de la population féminine est de 48,5%.

Selon l'âge, 32,2% ont moins de 15 ans, 59% sont en âge d'activité (15-59 ans) et 8,8% ont 60 ans et plus.

Le taux d'accroissement annuel entre 2004 et 2014 est de : 0,7%

• Structure matrimoniale et fécondité :

Sur l'ensemble des habitants âgés de 15 ans et plus, 30,06% sont célibataires, 64,09% sont mariés et 5,83% sont en situation de désunion soit par veuvage soit par divorce.

L'âge d'entrée en première union est de 25,8 ans, 29,1 ans pour les hommes et 22,2 ans pour les femmes.

Quant à la fécondité, l'indice synthétique est de 2,6 enfants par femme.

CARACTERISTIQUES SOCIO-ECONOMIQUES

• Analphabétisme, scolarisation et niveau d'instruction :

Pour l'ensemble de la population âgée de 10 ans et plus, 51% sont analphabètes. Cette proportion est de 62,9% chez les femmes et de 40% chez les hommes.

Pour la population en âge scolaire (7-12 ans), le taux de scolarité, calculé pour l'année scolaire 2013-2014, est de 87,5% pour l'ensemble de la population de la commune, et il est de 84,7% pour les filles.

Selon le niveau d'étude, 0,8% ont le niveau préscolaire, 31,4% ont le niveau primaire, 9,8% ont le niveau secondaire collégial, 2,5% ont le niveau secondaire qualifiant et 0,6% ont le niveau supérieur.

• Activité et chômage :

Le taux net d'activité est de 47,6%. Il est de 83,2% chez les hommes et de 8,9% chez les femmes.

Quant au taux de chômage calculé pour la population active âgée de 15 ans et plus, il est de 13,7%, et il est de 72,6% pour les femmes.

Il est à signaler que le pourcentage de l'emploi non rémunéré s'élève à 13,2%.

CONDITIONS D'HABITATION DES MENAGES

• Statut d'occupation :

Sur l'ensemble des ménages de la commune, 96,4% sont propriétaires de

leur logement et 0% sont des locataires. Les autres statuts d'occupation (logement de fonction, logé gratuitement, ...) représentent 3,5%.

• Type d'habitat :

Il est à noter que 0,1% des ménages de la commune habitent des appartements, 0,8% habitent des villas, 88,4% logent des habitats de type rural et 0,5% occupent des logements de type sommaire ou bidonville. Quant aux pourcentages des ménages habitant des maisons marocaines ou autre type d'habitat, ils sont respectivement de 9,7% et 0,6%.

• Equipements de base dans le logement :

94% des ménages de la commune occupent des logements pourvus de l'électricité et 2% des ménages bénéficient de l'eau courante. Pour les ménages dont le logement n'est pas relié à un réseau public de distribution d'eau courante, 63,4% s'approvisionnent des fontaines, puits, matfia ou point d'eau équipé.

Pour ce qui est du mode d'évacuation des eaux usées. 1,4% des ménages utilisent le réseau public, 87,7% utilisent les fosses septiques et 11% recourent à autre mode d'évacuation.

• Autres Equipements ménagers :

0,8% des logements sont dotés de téléphone fixe, 93,5% des ménages disposent de téléphone mobile, 91,8% ont un téléviseur, 2% ont un ordinateur, 1,8% disposent de l'internet et 86,3% ont un réfrigérateur.

A noter que 99,5% des ménages utilisent le gaz comme mode de cuisson.

PREVALENCE DU HANDICAP

En se référant aux normes des Nations Unies, la prévalence du handicap en 2014 est d'environ 4,4% de la population de la commune. Elle est de 4,2% pour les femmes et 4,5% pour les hommes.

ACCES A L'INFRASTRUCTURE ROUTIERE

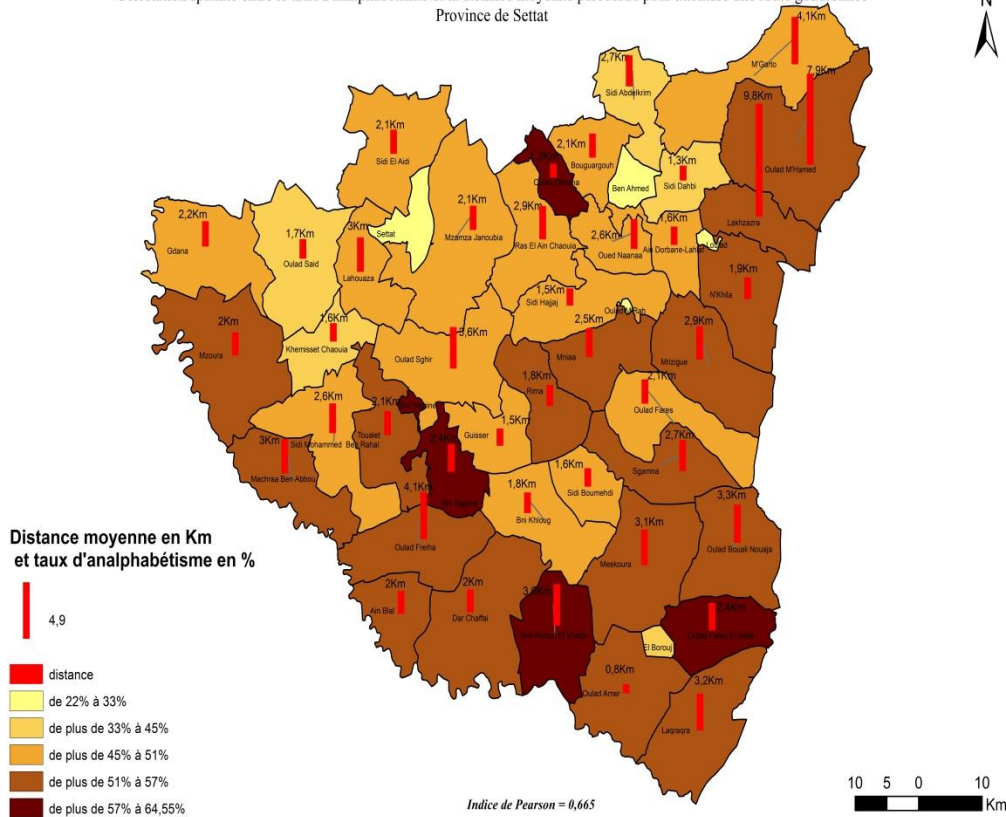
La distance moyenne parcourue par les ménages de la commune pour atteindre la route goudronnée la plus proche est de 1,9Km.

PAUVRETE ET VULNERABILITE

2,22% de la population de cette commune sont considérés comme pauvre. La proportion de la population sous la menace directe de la pauvreté est de 13,41% (la population vulnérable).



Corrélation spatiale entre le taux d'analphabétisme et la distance moyenne parcourue pour atteindre une route goudronnée
Province de Settat



CARACTERISTIQUES DEMOGRAPHIQUES ET SOCIO-ECONOMIQUES DE LA POPULATION RGPH2014

Région de Casablanca-Settat

PROVINCE : Settat
COMMUNE: Oued Naanaa

DIRECTION PROVINCIALE
SETTAT

Tél : 05 23 40 41 82 - Fax : 05 23 72 05 65
B.P : 646 26 000 Settat
E-mail : Settatplan@gmail.com
www.hcp.ma/reg-chaouia/

CARACTERISTIQUES DEMOGRAPHIQUES

• Population et ménages :

Au 1^{er} septembre 2014, la population légale de la commune Oued Naanaa est de 6991 habitants vivant au sein de 1308 ménages. La proportion de la population féminine est de 49,7%.

Selon l'âge, 31,9% ont moins de 15 ans, 56% sont en âge d'activité (15-59 ans) et 12,1% ont 60 ans et plus.

Le taux d'accroissement annuel entre 2004 et 2014 est de : -0,2%

• Structure matrimoniale et fécondité :

Sur l'ensemble des habitants âgés de 15 ans et plus, 29,12% sont célibataires, 63,01% sont mariés et 7,85% sont en situation de désunion soit par veuvage soit par divorce.

L'âge d'entrée en première union est de 26,5 ans, 30,3 ans pour les hommes et 22,5 ans pour les femmes.

Quant à la fécondité, l'indice synthétique est de 2,6 enfants par femme.

CARACTERISTIQUES SOCIO-ECONOMIQUES

• Analphabétisme, scolarisation et niveau d'instruction :

Pour l'ensemble de la population âgée de 10 ans et plus, 50,2% sont analphabètes. Cette proportion est de 61,5% chez les femmes et de 38,9% chez les hommes.

Pour la population en âge scolaire (7-12 ans), le taux de scolarité, calculé pour l'année scolaire 2013-2014, est de 92,7% pour l'ensemble de la population de la commune, et il est de 92,8% pour les filles.

Selon le niveau d'étude, 1,6% ont le niveau préscolaire, 31,3% ont le niveau primaire, 9,7% ont le niveau secondaire collégial, 2,7% ont le niveau secondaire qualifiant et 0,6% ont le niveau supérieur.

• Activité et chômage :

Le taux net d'activité est de 43,7%. Il est de 82,9% chez les hommes et de 4,8% chez les femmes.

Quant au taux de chômage calculé pour la population active âgée de 15 ans et plus, il est de 11%, et il est de 51,8% pour les femmes.

Il est à signaler que le pourcentage de l'emploi non rémunéré s'élève à 14,9%.

CONDITIONS D'HABITATION DES MENAGES

• Statut d'occupation :

Sur l'ensemble des ménages de la commune, 94,3% sont propriétaires de

leur logement et 0,2% sont des locataires. Les autres statuts d'occupation (logement de fonction, logé gratuitement, ...) représentent 5,5%.

• Type d'habitat :

Il est à noter que 0,1% des ménages de la commune habitent des appartements, 0,4% habitent des villas, 92,3% logent des habitats de type rural et 0,4% occupent des logements de type sommaire ou bidonville. Quant aux pourcentages des ménages habitant des maisons marocaines ou autre type d'habitat, ils sont respectivement de 6,4% et 0,5%.

• Equipements de base dans le logement :

93,5% des ménages de la commune occupent des logements pourvus de l'électricité et 0,3% des ménages bénéficient de l'eau courante. Pour les ménages dont le logement n'est pas relié à un réseau public de distribution d'eau courante, 44,2% s'approvisionnent des fontaines, puits, matfia ou point d'eau équipé.

Pour ce qui est du mode d'évacuation des eaux usées, 0,3% des ménages utilisent le réseau public, 23,9% utilisent les fosses septiques et 75,8% recourent à autre mode d'évacuation.

• Autres Equipements ménagers :

0,9% des logements sont dotés de téléphone fixe, 92,8% des ménages disposent de téléphone mobile, 90,5% ont un téléviseur, 2,2% ont un ordinateur, 14,2% disposent de l'internet et 86,6% ont un réfrigérateur.

A noter que 99,5% des ménages utilisent le gaz comme mode de cuisson.

PREVALENCE DU HANDICAP

En se référant aux normes des Nations Unies, la prévalence du handicap en 2014 est d'environ 6,2% de la population de la commune. Elle est de 6,5% pour les femmes et 5,9% pour les hommes.

ACCES A L'INFRASTRUCTURE ROUTIERE

La distance moyenne parcourue par les ménages de la commune pour atteindre la route goudronnée la plus proche est de 2,6Km.

PAUVRETE ET VULNERABILITE

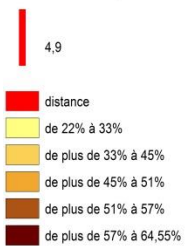
3,15% de la population de cette commune sont considérés comme pauvre. La proportion de la population sous la menace directe de la pauvreté est de 13,55% (la population vulnérable).



Corrélation spatiale entre le taux d'analphabétisme et la distance moyenne parcourue pour atteindre une route goudronnée
Province de Settat



Distance moyenne en Km
et taux d'analphabétisme en %



Indice de Pearson = 0,665



CARACTERISTIQUES DEMOGRAPHIQUES ET SOCIO-ECONOMIQUES DE LA POPULATION RGPH2014

Région de Casablanca-Settat

PROVINCE : Settat
COMMUNE: Oulad Chbana

DIRECTION PROVINCIALE
SETTAT

Tél : 05 23 40 41 82 - Fax : 05 23 72 05 65
B.P : 646 26 000 Settat
E-mail : Settatplan@gmail.com
www.hcp.ma/reg-chaouia/

CARACTERISTIQUES DEMOGRAPHIQUES

• Population et ménages :

Au 1^{er} septembre 2014, la population légale de la commune Oulad Chbana est de 8081 habitants vivant au sein de 1319 ménages. La proportion de la population féminine est de 47,9%.

Selon l'âge, 36,2% ont moins de 15 ans, 55% sont en âge d'activité (15-59 ans) et 8,9% ont 60 ans et plus.

Le taux d'accroissement annuel entre 2004 et 2014 est de : 0,2%

• Structure matrimoniale et fécondité :

Sur l'ensemble des habitants âgés de 15 ans et plus, 29,66% sont célibataires, 64,47% sont mariés et 5,85% sont en situation de désunion soit par veuvage soit par divorce.

L'âge d'entrée en première union est de 26 ans, 29,7 ans pour les hommes et 22 ans pour les femmes.

Quant à la fécondité, l'indice synthétique est de 4,2 enfants par femme.

CARACTERISTIQUES SOCIO-ECONOMIQUES

• Analphabétisme, scolarisation et niveau d'instruction :

Pour l'ensemble de la population âgée de 10 ans et plus, 60,6% sont analphabètes. Cette proportion est de 71,8% chez les femmes et de 50,5% chez les hommes.

Pour la population en âge scolaire (7-12 ans), le taux de scolarité, calculé pour l'année scolaire 2013-2014, est de 81,3% pour l'ensemble de la population de la commune, et il est de 77,7% pour les filles.

Selon le niveau d'étude, 1,8% ont le niveau préscolaire, 27% ont le niveau primaire, 5,4% ont le niveau secondaire collégial, 1,7% ont le niveau secondaire qualifiant et 0,4% ont le niveau supérieur.

• Activité et chômage :

Le taux net d'activité est de 46,2%. Il est de 84,3% chez les hommes et de 4,1% chez les femmes.

Quant au taux de chômage calculé pour la population active âgée de 15 ans et plus, il est de 4,7%, et il est de 30,7% pour les femmes.

Il est à signaler que le pourcentage de l'emploi non rémunéré s'élève à 14,4%.

CONDITIONS D'HABITATION DES MENAGES

• Statut d'occupation :

Sur l'ensemble des ménages de la commune, 98,9% sont propriétaires de

leur logement et 0% sont des locataires. Les autres statuts d'occupation (logement de fonction, logé gratuitement, ...) représentent 1,1%.

• Type d'habitat :

Il est à noter que 0% des ménages de la commune habitent des appartements, 0,3% habitent des villas, 94,7% logent des habitats de type rural et 0,2% occupent des logements de type sommaire ou bidonville. Quant aux pourcentages des ménages habitant des maisons marocaines ou autre type d'habitat, ils sont respectivement de 4,5% et 0,3%.

• Equipements de base dans le logement :

95,6% des ménages de la commune occupent des logements pourvus de l'électricité et 0,1% des ménages bénéficient de l'eau courante. Pour les ménages dont le logement n'est pas relié à un réseau public de distribution d'eau courante, 70,4% s'approvisionnent des fontaines, puits, matfia ou point d'eau équipé.

Pour ce qui est du mode d'évacuation des eaux usées, 0,5% des ménages utilisent le réseau public, 34,1% utilisent les fosses septiques et 65,4% recourent à autre mode d'évacuation.

• Autres Equipements ménagers :

0,7% des logements sont dotés de téléphone fixe, 90,8% des ménages disposent de téléphone mobile, 92,3% ont un téléviseur, 2% ont un ordinateur, 1,1% disposent de l'internet et 83,7% ont un réfrigérateur.

A noter que 99,7% des ménages utilisent le gaz comme mode de cuisson.

PREVALENCE DU HANDICAP

En se référant aux normes des Nations Unies, la prévalence du handicap en 2014 est d'environ 3,2% de la population de la commune. Elle est de 3,4% pour les femmes et 3,1% pour les hommes.

ACCES A L'INFRASTRUCTURE ROUTIERE

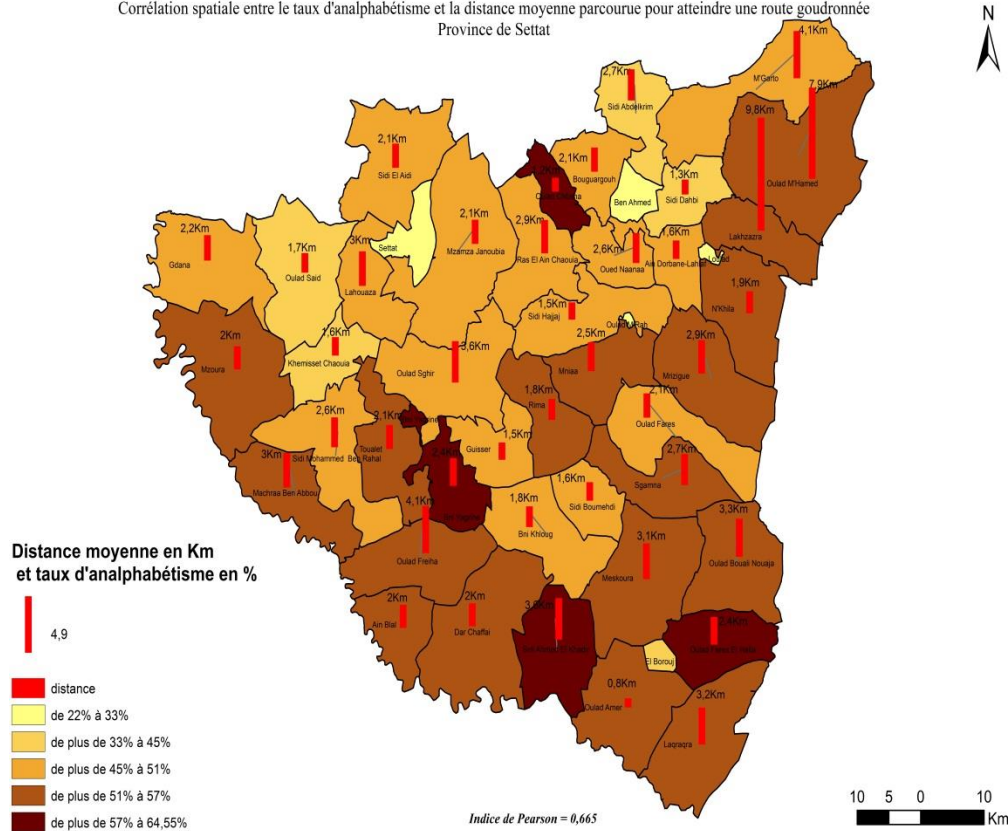
La distance moyenne parcourue par les ménages de la commune pour atteindre la route goudronnée la plus proche est de 1,2Km.

PAUVRETE ET VULNERABILITE

4,08% de la population de cette commune sont considérés comme pauvre. La proportion de la population sous la menace directe de la pauvreté est de 17,89% (la population vulnérable).



Corrélation spatiale entre le taux d'analphabétisme et la distance moyenne parcourue pour atteindre une route goudronnée
Province de Settat



CARACTERISTIQUES DEMOGRAPHIQUES ET SOCIO-ECONOMIQUES DE LA POPULATION RGPH2014

Région de Casablanca-Settat

PROVINCE : Settat
COMMUNE: Oulad Fares

DIRECTION PROVINCIALE
SETTAT

Tél : 05 23 40 41 82 - Fax : 05 23 72 05 65
B.P : 646 26 000 Settat
E-mail : Settatplan@gmail.com
www.hcp.ma/reg-chaouia/

CARACTERISTIQUES DEMOGRAPHIQUES

• Population et ménages :

Au 1^{er} septembre 2014, la population légale de la commune Oulad Fares est de 12341 habitants vivant au sein de 1947 ménages. La proportion de la population féminine est de 48,3%.

Selon l'âge, 32% ont moins de 15 ans, 58,2% sont en âge d'activité (15-59 ans) et 9,8% ont 60 ans et plus.

Le taux d'accroissement annuel entre 2004 et 2014 est de : 0,3%

• Structure matrimoniale et fécondité :

Sur l'ensemble des habitants âgés de 15 ans et plus, 29,65% sont célibataires, 63,8% sont mariés et 6,54% sont en situation de désunion soit par veuvage soit par divorce.

L'âge d'entrée en première union est de 26,2 ans, 29,4 ans pour les hommes et 22,7 ans pour les femmes.

Quant à la fécondité, l'indice synthétique est de 2,7 enfants par femme.

CARACTERISTIQUES SOCIO-ECONOMIQUES

• Analphabétisme, scolarisation et niveau d'instruction :

Pour l'ensemble de la population âgée de 10 ans et plus, 48,3% sont analphabètes. Cette proportion est de 60,5% chez les femmes et de 36,8% chez les hommes.

Pour la population en âge scolaire (7-12 ans), le taux de scolarité, calculé pour l'année scolaire 2013-2014, est de 89,9% pour l'ensemble de la population de la commune, et il est de 88% pour les filles.

Selon le niveau d'étude, 1,9% ont le niveau préscolaire, 31,5% ont le niveau primaire, 9,2% ont le niveau secondaire collégial, 3,9% ont le niveau secondaire qualifiant et 1,1% ont le niveau supérieur.

• Activité et chômage :

Le taux net d'activité est de 45%. Il est de 82,4% chez les hommes et de 5% chez les femmes.

Quant au taux de chômage calculé pour la population active âgée de 15 ans et plus, il est de 9,3%, et il est de 39,9% pour les femmes.

Il est à signaler que le pourcentage de l'emploi non rémunéré s'élève à 17,8%.

CONDITIONS D'HABITATION DES MENAGES

• Statut d'occupation :

Sur l'ensemble des ménages de la commune, 86,9% sont propriétaires de

leur logement et 1,1% sont des locataires. Les autres statuts d'occupation (logement de fonction, logé gratuitement, ...) représentent 12,1%.

• Type d'habitat :

Il est à noter que 0,3% des ménages de la commune habitent des appartements, 0,2% habitent des villas, 81,3% logent des habitats de type rural et 0,6% occupent des logements de type sommaire ou bidonville. Quant aux pourcentages des ménages habitant des maisons marocaines ou autre type d'habitat, ils sont respectivement de 17,4% et 0,3%.

• Equipements de base dans le logement :

93,8% des ménages de la commune occupent des logements pourvus de l'électricité et 8,9% des ménages bénéficient de l'eau courante. Pour les ménages dont le logement n'est pas relié à un réseau public de distribution d'eau courante, 47,8% s'approvisionnent des fontaines, puits, matfia ou point d'eau équipé.

Pour ce qui est du mode d'évacuation des eaux usées. 0,4% des ménages utilisent le réseau public, 88,8% utilisent les fosses septiques et 10,8% recourent à autre mode d'évacuation.

• Autres Equipements ménagers :

0,9% des logements sont dotés de téléphone fixe, 92,5% des ménages disposent de téléphone mobile, 94,1% ont un téléviseur, 3,9% ont un ordinateur, 4,4% disposent de l'internet et 88,4% ont un réfrigérateur.

A noter que 99,7% des ménages utilisent le gaz comme mode de cuisson.

PREVALENCE DU HANDICAP

En se référant aux normes des Nations Unies, la prévalence du handicap en 2014 est d'environ 4,8% de la population de la commune. Elle est de 5% pour les femmes et 4,6% pour les hommes.

ACCES A L'INFRASTRUCTURE ROUTIERE

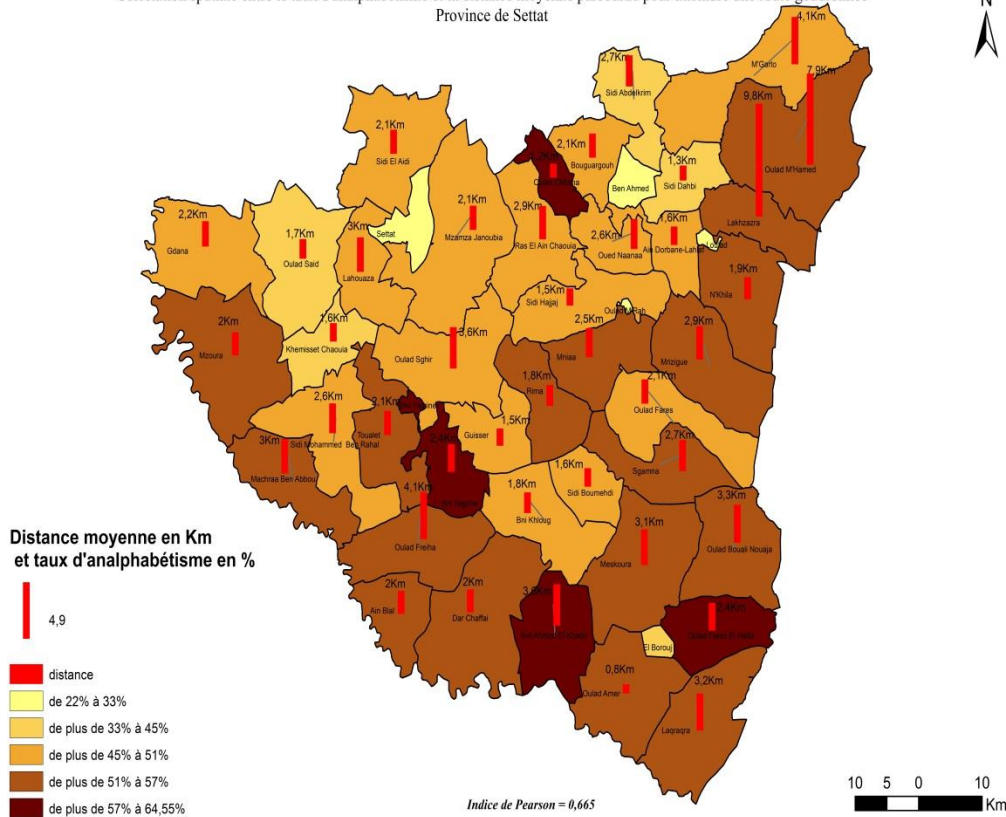
La distance moyenne parcourue par les ménages de la commune pour atteindre la route goudronnée la plus proche est de 2,1Km.

PAUVRETE ET VULNERABILITE

2,86% de la population de cette commune sont considérés comme pauvre. La proportion de la population sous la menace directe de la pauvreté est de 13,98% (la population vulnérable).



Corrélation spatiale entre le taux d'analphabétisme et la distance moyenne parcourue pour atteindre une route goudronnée
Province de Settat



CARACTERISTIQUES DEMOGRAPHIQUES ET SOCIO-ECONOMIQUES DE LA POPULATION RGPH2014

Région de Casablanca-Settat

PROVINCE : Settat
COMMUNE: Oulad M'Hamed

DIRECTION PROVINCIALE
SETTAT

Tél : 05 23 40 41 82 - Fax : 05 23 72 05 65
B.P : 646 26 000 Settat
E-mail : Settatplan@gmail.com
www.hcp.ma/reg-chaouia/

CARACTERISTIQUES DEMOGRAPHIQUES

• Population et ménages :

Au 1^{er} septembre 2014, la population légale de la commune Oulad M'Hamed est de 10187 habitants vivant au sein de 1746 ménages. La proportion de la population féminine est de 48,2%.

Selon l'âge, 31,8% ont moins de 15 ans, 57,4% sont en âge d'activité (15-59 ans) et 10,8% ont 60 ans et plus.

Le taux d'accroissement annuel entre 2004 et 2014 est de : -0,6%

• Structure matrimoniale et fécondité :

Sur l'ensemble des habitants âgés de 15 ans et plus, 29,5% sont célibataires, 63,03% sont mariés et 7,45% sont en situation de désunion soit par veuvage soit par divorce.

L'âge d'entrée en première union est de 26 ans, 29,5 ans pour les hommes et 22 ans pour les femmes.

Quant à la fécondité, l'indice synthétique est de 2,6 enfants par femme.

CARACTERISTIQUES SOCIO-ECONOMIQUES

• Analphabétisme, scolarisation et niveau d'instruction :

Pour l'ensemble de la population âgée de 10 ans et plus, 55,9% sont analphabètes. Cette proportion est de 70,1% chez les femmes et de 42,5% chez les hommes.

Pour la population en âge scolaire (7-12 ans), le taux de scolarité, calculé pour l'année scolaire 2013-2014, est de 80,9% pour l'ensemble de la population de la commune, et il est de 75,7% pour les filles.

Selon le niveau d'étude, 1,5% ont le niveau préscolaire, 30,5% ont le niveau primaire, 6,3% ont le niveau secondaire collégial, 1,7% ont le niveau secondaire qualifiant et 0,4% ont le niveau supérieur.

• Activité et chômage :

Le taux net d'activité est de 59,6%. Il est de 87,4% chez les hommes et de 30% chez les femmes.

Quant au taux de chômage calculé pour la population active âgée de 15 ans et plus, il est de 2,6%, et il est de 2,9% pour les femmes.

Il est à signaler que le pourcentage de l'emploi non rémunéré s'élève à 49,2%.

CONDITIONS D'HABITATION DES MENAGES

• Statut d'occupation :

Sur l'ensemble des ménages de la commune, 93,1% sont propriétaires de

leur logement et 0,5% sont des locataires. Les autres statuts d'occupation (logement de fonction, logé gratuitement, ...) représentent 6,4%.

• Type d'habitat :

Il est à noter que 0,1% des ménages de la commune habitent des appartements, 0,3% habitent des villas, 93,5% logent des habitats de type rural et 1,7% occupent des logements de type sommaire ou bidonville. Quant aux pourcentages des ménages habitant des maisons marocaines ou autre type d'habitat, ils sont respectivement de 3,9% et 0,5%.

• Equipements de base dans le logement :

51,4% des ménages de la commune occupent des logements pourvus de l'électricité et 0,1% des ménages bénéficient de l'eau courante. Pour les ménages dont le logement n'est pas relié à un réseau public de distribution d'eau courante, 18,6% s'approvisionnent des fontaines, puits, matfia ou point d'eau équipé.

Pour ce qui est du mode d'évacuation des eaux usées. 0,3% des ménages utilisent le réseau public, 34,3% utilisent les fosses septiques et 65,4% recourent à autre mode d'évacuation.

• Autres Equipements ménagers :

4,8% des logements sont dotés de téléphone fixe, 93% des ménages disposent de téléphone mobile, 70% ont un téléviseur, 1,8% ont un ordinateur, 1,7% disposent de l'internet et 47,2% ont un réfrigérateur.

A noter que 95,4% des ménages utilisent le gaz comme mode de cuisson.

PREVALENCE DU HANDICAP

En se référant aux normes des Nations Unies, la prévalence du handicap en 2014 est d'environ 4,6% de la population de la commune. Elle est de 4,6% pour les femmes et 4,6% pour les hommes.

ACCES A L'INFRASTRUCTURE ROUTIERE

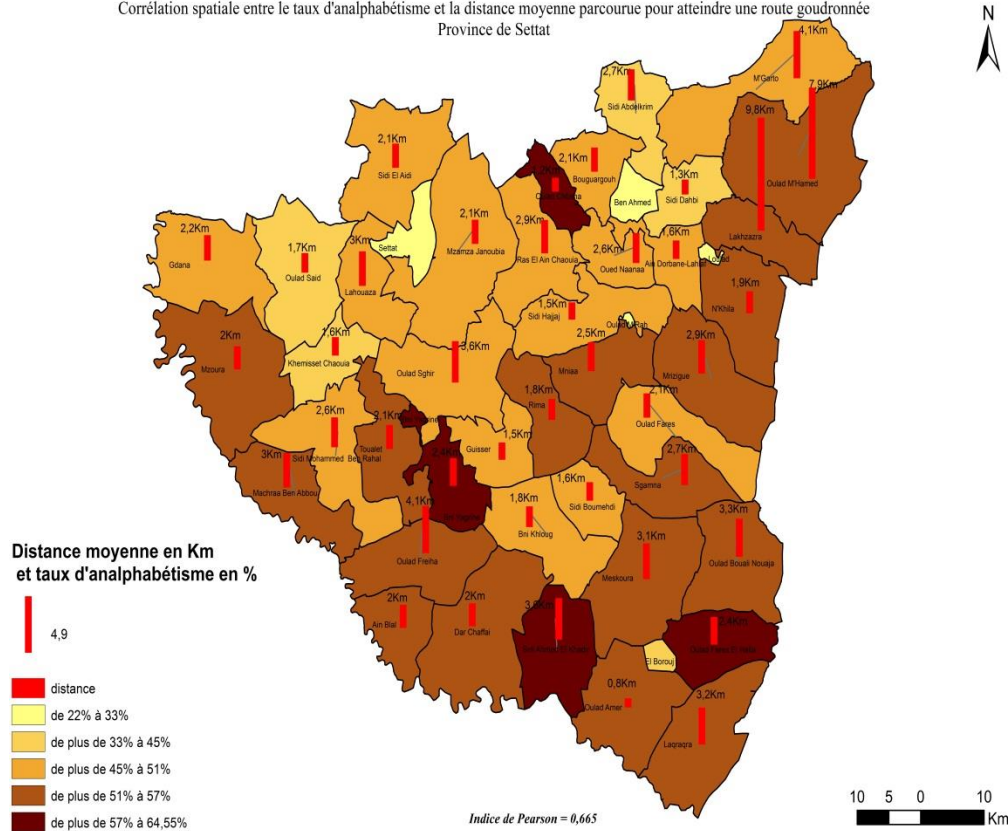
La distance moyenne parcourue par les ménages de la commune pour atteindre la route goudronnée la plus proche est de 7,9Km.

PAUVRETE ET VULNERABILITE

21,36% de la population de cette commune sont considérés comme pauvre. La proportion de la population sous la menace directe de la pauvreté est de 28,6% (la population vulnérable).



Corrélation spatiale entre le taux d'analphabétisme et la distance moyenne parcourue pour atteindre une route goudronnée
Province de Settat



CARACTERISTIQUES DEMOGRAPHIQUES ET SOCIO-ECONOMIQUES DE LA POPULATION RGPH2014

Région de Casablanca-Settat

PROVINCE : Settat
COMMUNE: Ras El Ain Chaouia

DIRECTION PROVINCIALE
SETTAT

Tél : 05 23 40 41 82 - Fax : 05 23 72 05 65
B.P : 646 26 000 Settat
E-mail : Settatplan@gmail.com
www.hcp.ma/reg-chaouia/

CARACTERISTIQUES DEMOGRAPHIQUES

• Population et ménages :

Au 1^{er} septembre 2014, la population légale de la commune Ras El Ain Chaouia est de 14747 habitants vivant au sein de 2757 ménages. La proportion de la population féminine est de 48,4%.

Selon l'âge, 30,1% ont moins de 15 ans, 58,5% sont en âge d'activité (15-59 ans) et 11,4% ont 60 ans et plus.

Le taux d'accroissement annuel entre 2004 et 2014 est de : -0,57%

• Structure matrimoniale et fécondité :

Sur l'ensemble des habitants âgés de 15 ans et plus, 31,4% sont célibataires, 61,41% sont mariés et 7,17% sont en situation de désunion soit par veuvage soit par divorce.

L'âge d'entrée en première union est de 27,6 ans, 31 ans pour les hommes et 23,9 ans pour les femmes.

Quant à la fécondité, l'indice synthétique est de 1,9 enfants par femme.

CARACTERISTIQUES SOCIO-ECONOMIQUES

• Analphabétisme, scolarisation et niveau d'instruction :

Pour l'ensemble de la population âgée de 10 ans et plus, 47,7% sont analphabètes. Cette proportion est de 61,2% chez les femmes et de 34,9% chez les hommes.

Pour la population en âge scolaire (7-12 ans), le taux de scolarité, calculé pour l'année scolaire 2013-2014, est de 91,9% pour l'ensemble de la population de la commune, et il est de 89,8% pour les filles.

Selon le niveau d'étude, 2,2% ont le niveau préscolaire, 28% ont le niveau primaire, 12,3% ont le niveau secondaire collégial, 4,9% ont le niveau secondaire qualifiant et 2% ont le niveau supérieur.

• Activité et chômage :

Le taux net d'activité est de 44,9%. Il est de 80,4% chez les hommes et de 7,4% chez les femmes.

Quant au taux de chômage calculé pour la population active âgée de 15 ans et plus, il est de 9,3%, et il est de 37,1% pour les femmes.

Il est à signaler que le pourcentage de l'emploi non rémunéré s'élève à 14,1%.

CONDITIONS D'HABITATION DES MENAGES

• Statut d'occupation :

Sur l'ensemble des ménages de la commune, 89,6% sont propriétaires de

leur logement et 5,9% sont des locataires. Les autres statuts d'occupation (logement de fonction, logé gratuitement, ...) représentent 4,5%.

• Type d'habitat :

Il est à noter que 0,4% des ménages de la commune habitent des appartements, 1,1% habitent des villas, 70,6% logent des habitats de type rural et 0,5% occupent des logements de type sommaire ou bidonville. Quant aux pourcentages des ménages habitant des maisons marocaines ou autre type d'habitat, ils sont respectivement de 26,9% et 0,4%.

• Equipements de base dans le logement :

92,2% des ménages de la commune occupent des logements pourvus de l'électricité et 34% des ménages bénéficient de l'eau courante. Pour les ménages dont le logement n'est pas relié à un réseau public de distribution d'eau courante, 31,4% s'approvisionnent des fontaines, puits, matfia ou point d'eau équipé.

Pour ce qui est du mode d'évacuation des eaux usées. 23,6% des ménages utilisent le réseau public, 31,6% utilisent les fosses septiques et 44,7% recourent à autre mode d'évacuation.

• Autres Equipements ménagers :

2,3% des logements sont dotés de téléphone fixe, 90% des ménages disposent de téléphone mobile, 91,7% ont un téléviseur, 6,3% ont un ordinateur, 3,8% disposent de l'internet et 83,8% ont un réfrigérateur.

A noter que 99,9% des ménages utilisent le gaz comme mode de cuisson.

PREVALENCE DU HANDICAP

En se référant aux normes des Nations Unies, la prévalence du handicap en 2014 est d'environ 3,3% de la population de la commune. Elle est de 3% pour les femmes et 3,7% pour les hommes.

ACCES A L'INFRASTRUCTURE ROUTIERE

La distance moyenne parcourue par les ménages de la commune pour atteindre la route goudronnée la plus proche est de 2,9Km.

PAUVRETE ET VULNERABILITE

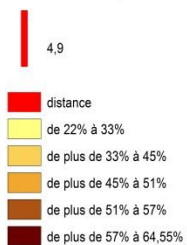
2,17% de la population de cette commune sont considérés comme pauvre. La proportion de la population sous la menace directe de la pauvreté est de 10,15% (la population vulnérable).



Corrélation spatiale entre le taux d'analphabétisme et la distance moyenne parcourue pour atteindre une route goudronnée
Province de Settat



Distance moyenne en Km
et taux d'analphabétisme en %



Indice de Pearson = 0,665



CARACTERISTIQUES DEMOGRAPHIQUES ET SOCIO-ECONOMIQUES DE LA POPULATION RGPH2014

Région de Casablanca-Settat

PROVINCE : Settat
COMMUNE: Sgamma

DIRECTION PROVINCIALE
SETTAT

Tél : 05 23 40 41 82 - Fax : 05 23 72 05 65
B.P : 646 26 000 Settat
E-mail : Settatplan@gmail.com
www.hcp.ma/reg-chaouia/

CARACTERISTIQUES DEMOGRAPHIQUES

• Population et ménages :

Au 1^{er} septembre 2014, la population légale de la commune Sgamna est de 10245 habitants vivant au sein de 1560 ménages. La proportion de la population féminine est de 49,3%.

Selon l'âge, 34,6% ont moins de 15 ans, 56,1% sont en âge d'activité (15-59 ans) et 9,3% ont 60 ans et plus.

Le taux d'accroissement annuel entre 2004 et 2014 est de : 0,5%

• Structure matrimoniale et fécondité :

Sur l'ensemble des habitants âgés de 15 ans et plus, 28,94% sont célibataires, 64,5% sont mariés et 6,54% sont en situation de désunion soit par veuvage soit par divorce.

L'âge d'entrée en première union est de 26,3 ans, 29,8 ans pour les hommes et 22,6 ans pour les femmes.

Quant à la fécondité, l'indice synthétique est de 3,3 enfants par femme.

CARACTERISTIQUES SOCIO-ECONOMIQUES

• Analphabétisme, scolarisation et niveau d'instruction :

Pour l'ensemble de la population âgée de 10 ans et plus, 54% sont analphabètes. Cette proportion est de 64% chez les femmes et de 44,2% chez les hommes.

Pour la population en âge scolaire (7-12 ans), le taux de scolarité, calculé pour l'année scolaire 2013-2014, est de 88,2% pour l'ensemble de la population de la commune, et il est de 86,4% pour les filles.

Selon le niveau d'étude, 2,8% ont le niveau préscolaire, 33,5% ont le niveau primaire, 5,9% ont le niveau secondaire collégial, 1,6% ont le niveau secondaire qualifiant et 0,4% ont le niveau supérieur.

• Activité et chômage :

Le taux net d'activité est de 47,7%. Il est de 87,6% chez les hommes et de 7,2% chez les femmes.

Quant au taux de chômage calculé pour la population active âgée de 15 ans et plus, il est de 6,8%, et il est de 37,2% pour les femmes.

Il est à signaler que le pourcentage de l'emploi non rémunéré s'élève à 22,4%.

CONDITIONS D'HABITATION DES MENAGES

• Statut d'occupation :

Sur l'ensemble des ménages de la commune, 96,5% sont propriétaires de

leur logement et 0,1% sont des locataires. Les autres statuts d'occupation (logement de fonction, logé gratuitement, ...) représentent 3,4%.

• Type d'habitat :

Il est à noter que 0,1% des ménages de la commune habitent des appartements, 0,1% habitent des villas, 89% logent des habitats de type rural et 0,3% occupent des logements de type sommaire ou bidonville. Quant aux pourcentages des ménages habitant des maisons marocaines ou autre type d'habitat, ils sont respectivement de 10,4% et 0,2%.

• Equipements de base dans le logement :

95,1% des ménages de la commune occupent des logements pourvus de l'électricité et 11,1% des ménages bénéficient de l'eau courante. Pour les ménages dont le logement n'est pas relié à un réseau public de distribution d'eau courante, 72,5% s'approvisionnent des fontaines, puits, matfia ou point d'eau équipé.

Pour ce qui est du mode d'évacuation des eaux usées. 0,7% des ménages utilisent le réseau public, 62,5% utilisent les fosses septiques et 36,8% recourent à autre mode d'évacuation.

• Autres Equipements ménagers :

0,3% des logements sont dotés de téléphone fixe, 93,5% des ménages disposent de téléphone mobile, 94,1% ont un téléviseur, 3,2% ont un ordinateur, 2,4% disposent de l'internet et 89,3% ont un réfrigérateur.

A noter que 99,9% des ménages utilisent le gaz comme mode de cuisson.

PREVALENCE DU HANDICAP

En se référant aux normes des Nations Unies, la prévalence du handicap en 2014 est d'environ 4,1% de la population de la commune. Elle est de 4,5% pour les femmes et 3,7% pour les hommes.

ACCES A L'INFRASTRUCTURE ROUTIERE

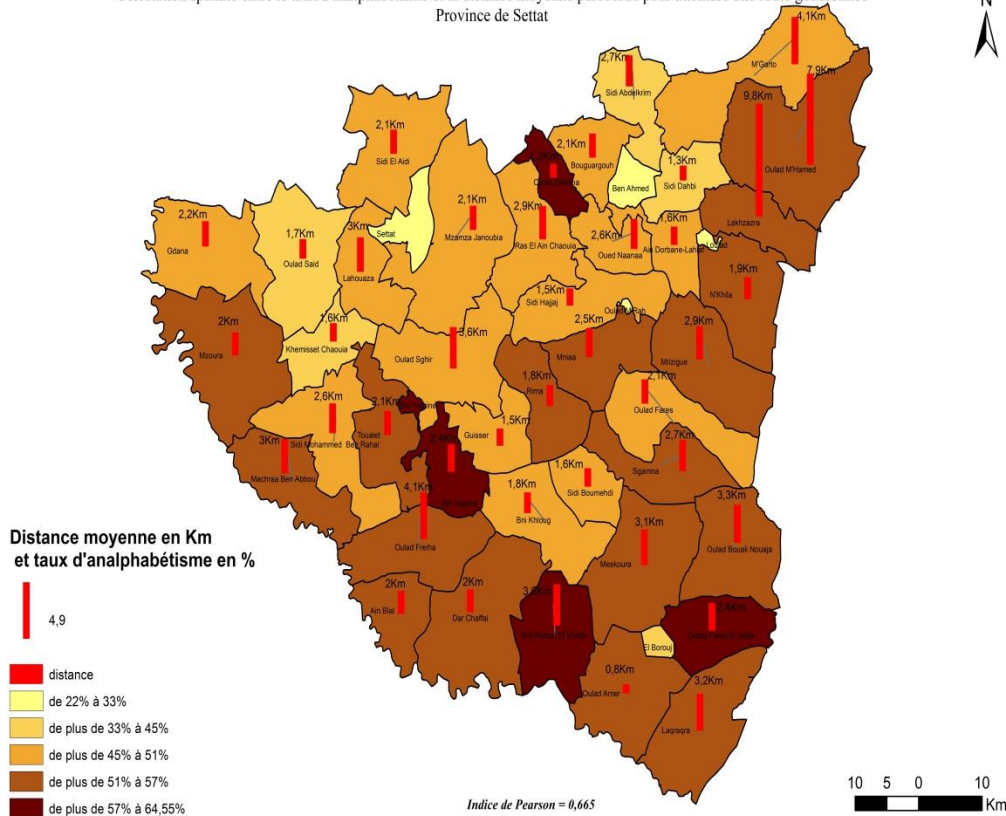
La distance moyenne parcourue par les ménages de la commune pour atteindre la route goudronnée la plus proche est de 2,7Km.

PAUVRETE ET VULNERABILITE

6,38% de la population de cette commune sont considérés comme pauvre. La proportion de la population sous la menace directe de la pauvreté est de 21,65% (la population vulnérable).



Corrélation spatiale entre le taux d'analphabétisme et la distance moyenne parcourue pour atteindre une route goudronnée
Province de Settat



CARACTERISTIQUES DEMOGRAPHIQUES ET SOCIO-ECONOMIQUES DE LA POPULATION RGPH2014

Région de Casablanca-Settat

PROVINCE : Settat
COMMUNE: Sidi Abdelkrim

DIRECTION PROVINCIALE
SETTAT

Tél : 05 23 40 41 82 - Fax : 05 23 72 05 65
B.P : 646 26 000 Settat
E-mail : Settatplan@gmail.com
www.hcp.ma/reg-chaouia/

CARACTERISTIQUES DEMOGRAPHIQUES

• Population et ménages :

Au 1^{er} septembre 2014, la population légale de la commune Sidi Abdelkrim est de 14037 habitants vivant au sein de 2273 ménages. La proportion de la population féminine est de 48,2%.

Selon l'âge, 32,3% ont moins de 15 ans, 57% sont en âge d'activité (15-59 ans) et 10,7% ont 60 ans et plus.

Le taux d'accroissement annuel entre 2004 et 2014 est de : 0,1%

• Structure matrimoniale et fécondité :

Sur l'ensemble des habitants âgés de 15 ans et plus, 31,27% sont célibataires, 61,86% sont mariés et 6,86% sont en situation de désunion soit par veuvage soit par divorce.

L'âge d'entrée en première union est de 27,1 ans, 31,4 ans pour les hommes et 22,1 ans pour les femmes.

Quant à la fécondité, l'indice synthétique est de 3,4 enfants par femme.

CARACTERISTIQUES SOCIO-ECONOMIQUES

• Analphabétisme, scolarisation et niveau d'instruction :

Pour l'ensemble de la population âgée de 10 ans et plus, 42,3% sont analphabètes. Cette proportion est de 58,5% chez les femmes et de 27,7% chez les hommes.

Pour la population en âge scolaire (7-12 ans), le taux de scolarité, calculé pour l'année scolaire 2013-2014, est de 93,8% pour l'ensemble de la population de la commune, et il est de 91,7% pour les filles.

Selon le niveau d'étude, 3,2% ont le niveau préscolaire, 30,9% ont le niveau primaire, 11,9% ont le niveau secondaire collégial, 4,5% ont le niveau secondaire qualifiant et 1,4% ont le niveau supérieur.

• Activité et chômage :

Le taux net d'activité est de 43,8%. Il est de 76,5% chez les hommes et de 6,9% chez les femmes.

Quant au taux de chômage calculé pour la population active âgée de 15 ans et plus, il est de 7,4%, et il est de 27,2% pour les femmes.

Il est à signaler que le pourcentage de l'emploi non rémunéré s'élève à 20,8%.

CONDITIONS D'HABITATION DES MENAGES

• Statut d'occupation :

Sur l'ensemble des ménages de la commune, 92,8% sont propriétaires de

leur logement et 0,1% sont des locataires. Les autres statuts d'occupation (logement de fonction, logé gratuitement,) représentent 7,1%.

• Type d'habitat :

Il est à noter que 0,5% des ménages de la commune habitent des appartements, 0,5% habitent des villas, 92,1% logent des habitats de type rural et 0,7% occupent des logements de type sommaire ou bidonville. Quant aux pourcentages des ménages habitant des maisons marocaines ou autre type d'habitat, ils sont respectivement de 5,5% et 0,6%.

• Equipements de base dans le logement :

93,5% des ménages de la commune occupent des logements pourvus de l'électricité et 0,9% des ménages bénéficient de l'eau courante. Pour les ménages dont le logement n'est pas relié à un réseau public de distribution d'eau courante, 59,6% s'approvisionnent des fontaines, puits, matfia ou point d'eau équipé.

Pour ce qui est du mode d'évacuation des eaux usées. 1% des ménages utilisent le réseau public, 73,5% utilisent les fosses septiques et 25,6% recourent à autre mode d'évacuation.

• Autres Equipements ménagers :

0,6% des logements sont dotés de téléphone fixe, 92,4% des ménages disposent de téléphone mobile, 91,9% ont un téléviseur, 3,2% ont un ordinateur, 1,5% disposent de l'internet et 86,5% ont un réfrigérateur.

A noter que 98,7% des ménages utilisent le gaz comme mode de cuisson.

PREVALENCE DU HANDICAP

En se référant aux normes des Nations Unies, la prévalence du handicap en 2014 est d'environ 4,2% de la population de la commune. Elle est de 4% pour les femmes et 4,4% pour les hommes.

ACCES A L'INFRASTRUCTURE ROUTIERE

La distance moyenne parcourue par les ménages de la commune pour atteindre la route goudronnée la plus proche est de 2,7Km.

PAUVRETE ET VULNERABILITE

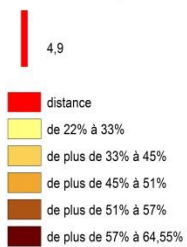
3,3% de la population de cette commune sont considérés comme pauvre. La proportion de la population sous la menace directe de la pauvreté est de 15,33% (la population vulnérable).



Corrélation spatiale entre le taux d'analphabétisme et la distance moyenne parcourue pour atteindre une route goudronnée
Province de Settat



Distance moyenne en Km
et taux d'analphabétisme en %



Indice de Pearson = 0,665



CARACTERISTIQUES DEMOGRAPHIQUES ET SOCIO-ECONOMIQUES DE LA POPULATION RGPH2014

Région de Casablanca-Settat

PROVINCE : Settat
COMMUNE: Sidi Dahbi

DIRECTION PROVINCIALE
SETTAT

Tél : 05 23 40 41 82 - Fax : 05 23 72 05 65
B.P : 646 26 000 Settat
E-mail : Settatplan@gmail.com
www.hcp.ma/reg-chaouia/

CARACTERISTIQUES DEMOGRAPHIQUES

• Population et ménages :

Au 1^{er} septembre 2014, la population légale de la commune Sidi Dahbi est de 8703 habitants vivant au sein de 1572 ménages. La proportion de la population féminine est de 48,9%.

Selon l'âge, 30% ont moins de 15 ans, 59,8% sont en âge d'activité (15-59 ans) et 10,2% ont 60 ans et plus.

Le taux d'accroissement annuel entre 2004 et 2014 est de : 0,5%

• Structure matrimoniale et fécondité :

Sur l'ensemble des habitants âgés de 15 ans et plus, 31,3% sont célibataires, 60,35% sont mariés et 8,34% sont en situation de désunion soit par veuvage soit par divorce.

L'âge d'entrée en première union est de 26,8 ans, 30,6 ans pour les hommes et 22,7 ans pour les femmes.

Quant à la fécondité, l'indice synthétique est de 2,6 enfants par femme.

CARACTERISTIQUES SOCIO-ECONOMIQUES

• Analphabétisme, scolarisation et niveau d'instruction :

Pour l'ensemble de la population âgée de 10 ans et plus, 42,9% sont analphabètes. Cette proportion est de 55,3% chez les femmes et de 31,2% chez les hommes.

Pour la population en âge scolaire (7-12 ans), le taux de scolarité, calculé pour l'année scolaire 2013-2014, est de 92,5% pour l'ensemble de la population de la commune, et il est de 92,2% pour les filles.

Selon le niveau d'étude, 1,2% ont le niveau préscolaire, 31,7% ont le niveau primaire, 12,3% ont le niveau secondaire collégial, 4,8% ont le niveau secondaire qualifiant et 1,1% ont le niveau supérieur.

• Activité et chômage :

Le taux net d'activité est de 41,6%. Il est de 77% chez les hommes et de 4,1% chez les femmes.

Quant au taux de chômage calculé pour la population active âgée de 15 ans et plus, il est de 14,2%, et il est de 39,2% pour les femmes.

Il est à signaler que le pourcentage de l'emploi non rémunéré s'élève à 6%.

CONDITIONS D'HABITATION DES MENAGES

• Statut d'occupation :

Sur l'ensemble des ménages de la commune, 93,7% sont propriétaires de

leur logement et 1,3% sont des locataires. Les autres statuts d'occupation (logement de fonction, logé gratuitement, ...) représentent 5%.

• Type d'habitat :

Il est à noter que 0,1% des ménages de la commune habitent des appartements, 0,2% habitent des villas, 82,8% logent des habitats de type rural et 0,9% occupent des logements de type sommaire ou bidonville. Quant aux pourcentages des ménages habitant des maisons marocaines ou autre type d'habitat, ils sont respectivement de 14,9% et 1,2%.

• Equipements de base dans le logement :

94% des ménages de la commune occupent des logements pourvus de l'électricité et 6,2% des ménages bénéficient de l'eau courante. Pour les ménages dont le logement n'est pas relié à un réseau public de distribution d'eau courante, 41,6% s'approvisionnent des fontaines, puits, matfia ou point d'eau équipé.

Pour ce qui est du mode d'évacuation des eaux usées, 6,3% des ménages utilisent le réseau public, 29,8% utilisent les fosses septiques et 63,9% recourent à autre mode d'évacuation.

• Autres Equipements ménagers :

1,5% des logements sont dotés de téléphone fixe, 93,1% des ménages disposent de téléphone mobile, 91,4% ont un téléviseur, 6,1% ont un ordinateur, 2,4% disposent de l'internet et 83,9% ont un réfrigérateur.

A noter que 99,7% des ménages utilisent le gaz comme mode de cuisson.

PREVALENCE DU HANDICAP

En se référant aux normes des Nations Unies, la prévalence du handicap en 2014 est d'environ 5,8% de la population de la commune. Elle est de 5,7% pour les femmes et 5,9% pour les hommes.

ACCES A L'INFRASTRUCTURE ROUTIERE

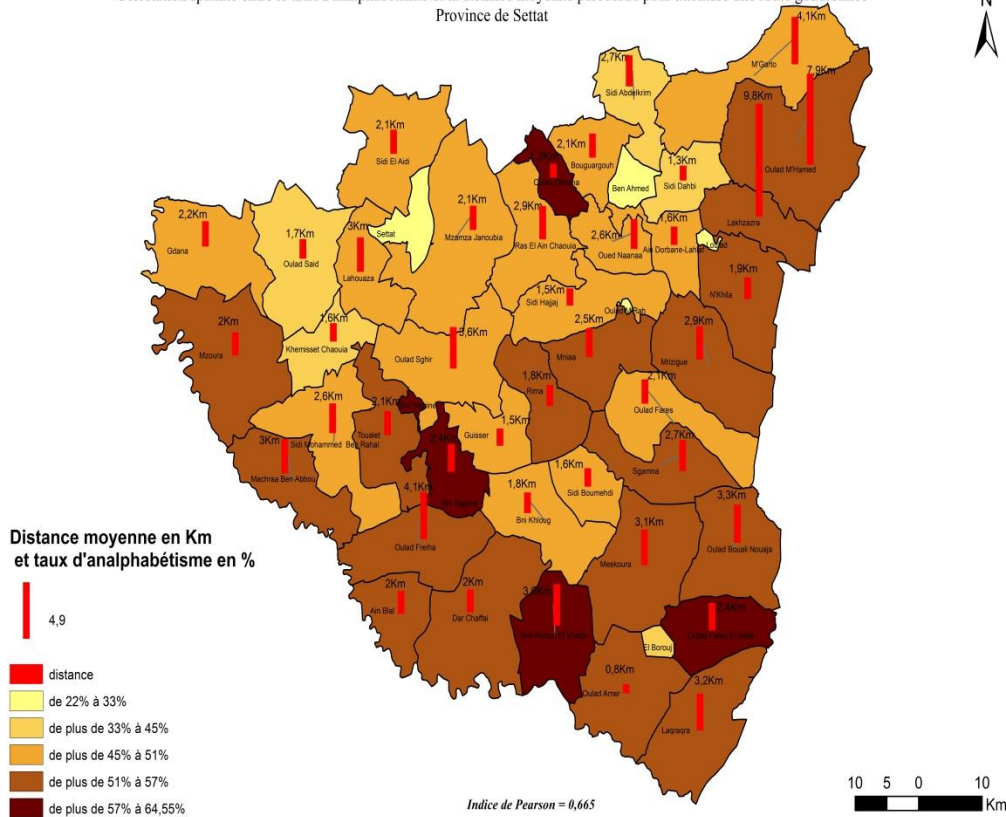
La distance moyenne parcourue par les ménages de la commune pour atteindre la route goudronnée la plus proche est de 1,3Km.

PAUVRETE ET VULNERABILITE

3,99% de la population de cette commune sont considérés comme pauvre. La proportion de la population sous la menace directe de la pauvreté est de 15,21% (la population vulnérable).



Corrélation spatiale entre le taux d'analphabétisme et la distance moyenne parcourue pour atteindre une route goudronnée
Province de Settat



CARACTERISTIQUES DEMOGRAPHIQUES ET SOCIO-ECONOMIQUES DE LA POPULATION RGPH2014

Région de Casablanca-Settat

PROVINCE : Settat
COMMUNE: Sidi Hajjaj

DIRECTION PROVINCIALE
SETTAT

Tél : 05 23 40 41 82 - Fax : 05 23 72 05 65
B.P : 646 26 000 Settat
E-mail : Settatplan@gmail.com
www.hcp.ma/reg-chaouia/

CARACTERISTIQUES DEMOGRAPHIQUES

• Population et ménages :

Au 1^{er} septembre 2014, la population légale de la commune Sidi Hajjaj est de 20732 habitants vivant au sein de 3399 ménages. La proportion de la population féminine est de 48,9%.

Selon l'âge, 34% ont moins de 15 ans, 57,4% sont en âge d'activité (15-59 ans) et 8,6% ont 60 ans et plus.

Le taux d'accroissement annuel entre 2004 et 2014 est de : 1%

• Structure matrimoniale et fécondité :

Sur l'ensemble des habitants âgés de 15 ans et plus, 31,24% sont célibataires, 62,14% sont mariés et 6,61% sont en situation de désunion soit par veuvage soit par divorce.

L'âge d'entrée en première union est de 26,3 ans, 29,5 ans pour les hommes et 22,9 ans pour les femmes.

Quant à la fécondité, l'indice synthétique est de 3,1 enfants par femme.

CARACTERISTIQUES SOCIO-ECONOMIQUES

• Analphabétisme, scolarisation et niveau d'instruction :

Pour l'ensemble de la population âgée de 10 ans et plus, 48,4% sont analphabètes. Cette proportion est de 60,3% chez les femmes et de 37,1% chez les hommes.

Pour la population en âge scolaire (7-12 ans), le taux de scolarité, calculé pour l'année scolaire 2013-2014, est de 91,9% pour l'ensemble de la population de la commune, et il est de 92% pour les filles.

Selon le niveau d'étude, 2% ont le niveau préscolaire, 29,9% ont le niveau primaire, 10,6% ont le niveau secondaire collégial, 4,4% ont le niveau secondaire qualifiant et 1,3% ont le niveau supérieur.

• Activité et chômage :

Le taux net d'activité est de 42,9%. Il est de 78,4% chez les hommes et de 5,1% chez les femmes.

Quant au taux de chômage calculé pour la population active âgée de 15 ans et plus, il est de 9%, et il est de 31,4% pour les femmes.

Il est à signaler que le pourcentage de l'emploi non rémunéré s'élève à 12,7%.

CONDITIONS D'HABITATION DES MENAGES

• Statut d'occupation :

Sur l'ensemble des ménages de la commune, 95,5% sont propriétaires de

leur logement et 0,5% sont des locataires. Les autres statuts d'occupation (logement de fonction, logé gratuitement, ...) représentent 4%.

• Type d'habitat :

Il est à noter que 0,6% des ménages de la commune habitent des appartements, 1% habitent des villas, 72,9% logent des habitats de type rural et 1,9% occupent des logements de type sommaire ou bidonville. Quant aux pourcentages des ménages habitant des maisons marocaines ou autre type d'habitat, ils sont respectivement de 23,4% et 0,2%.

• Equipements de base dans le logement :

88,6% des ménages de la commune occupent des logements pourvus de l'électricité et 7,9% des ménages bénéficient de l'eau courante. Pour les ménages dont le logement n'est pas relié à un réseau public de distribution d'eau courante, 58,3% s'approvisionnent des fontaines, puits, matfia ou point d'eau équipé.

Pour ce qui est du mode d'évacuation des eaux usées. 3,6% des ménages utilisent le réseau public, 64,9% utilisent les fosses septiques et 31,5% recourent à autre mode d'évacuation.

• Autres Equipements ménagers :

1% des logements sont dotés de téléphone fixe, 90,1% des ménages disposent de téléphone mobile, 88,4% ont un téléviseur, 4,8% ont un ordinateur, 3,1% disposent de l'internet et 80% ont un réfrigérateur.

A noter que 99,4% des ménages utilisent le gaz comme mode de cuisson.

PREVALENCE DU HANDICAP

En se référant aux normes des Nations Unies, la prévalence du handicap en 2014 est d'environ 5,2% de la population de la commune. Elle est de 4,7% pour les femmes et 5,7% pour les hommes.

ACCES A L'INFRASTRUCTURE ROUTIERE

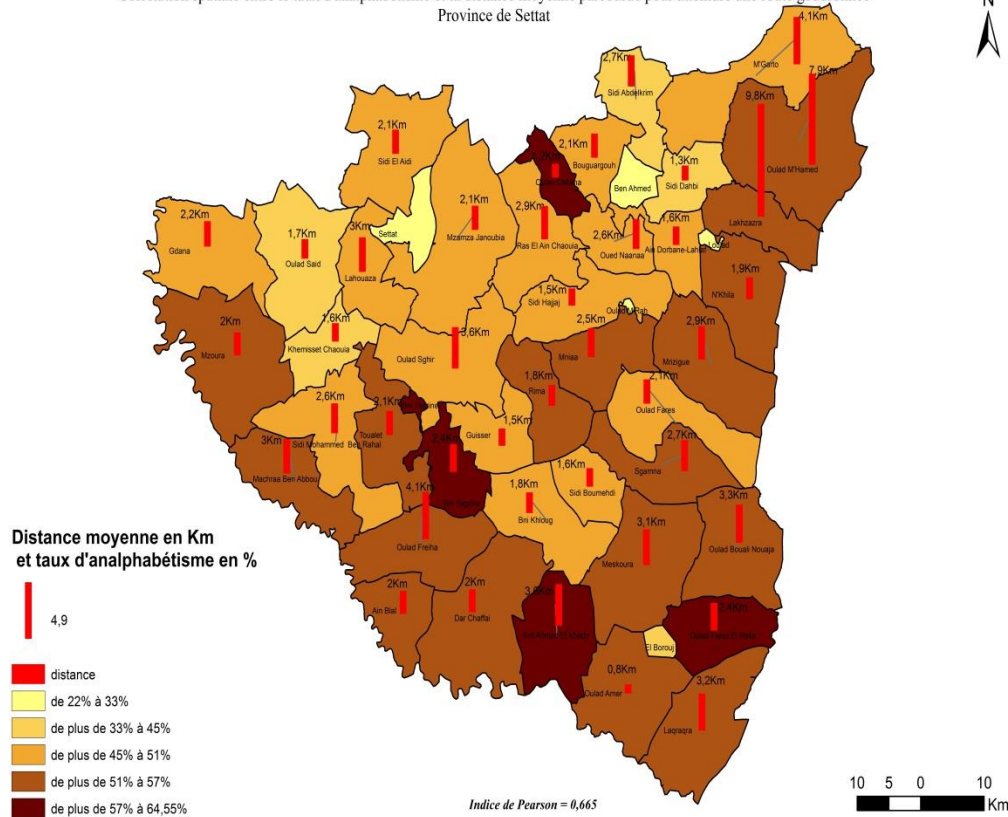
La distance moyenne parcourue par les ménages de la commune pour atteindre la route goudronnée la plus proche est de 1,5Km.

PAUVRETE ET VULNERABILITE

7,97% de la population de cette commune sont considérés comme pauvre. La proportion de la population sous la menace directe de la pauvreté est de 20,73% (la population vulnérable).



Corrélation spatiale entre le taux d'analphabétisme et la distance moyenne parcourue pour atteindre une route goudronnée
Province de Settat



CARACTERISTIQUES DEMOGRAPHIQUES ET SOCIO-ECONOMIQUES DE LA POPULATION RGPH2014

Région de Casablanca-Settat

PROVINCE : Settat
COMMUNE: Ain Blal

DIRECTION PROVINCIALE
SETTAT

Tél : 05 23 40 41 82 - Fax : 05 23 72 05 65
B.P : 646 26 000 Settat
E-mail : Settatplan@gmail.com
www.hcp.ma/reg-chaouia/

CARACTERISTIQUES DEMOGRAPHIQUES

• Population et ménages :

Au 1^{er} septembre 2014, la population légale de la commune Ain Blal est de 4699 habitants vivant au sein de 906 ménages. La proportion de la population féminine est de 48,2%.

Selon l'âge, 30,9% ont moins de 15 ans, 59,2% sont en âge d'activité (15-59 ans) et 9,9% ont 60 ans et plus.

Le taux d'accroissement annuel entre 2004 et 2014 est de : -0,9%

• Structure matrimoniale et fécondité :

Sur l'ensemble des habitants âgés de 15 ans et plus, 35,4% sont célibataires, 57,75% sont mariés et 6,84% sont en situation de désunion soit par veuvage soit par divorce.

L'âge d'entrée en première union est de 28,2 ans, 31,1 ans pour les hommes et 25,3 ans pour les femmes.

Quant à la fécondité, l'indice synthétique est de 1,9 enfants par femme.

CARACTERISTIQUES SOCIO-ECONOMIQUES

• Analphabétisme, scolarisation et niveau d'instruction :

Pour l'ensemble de la population âgée de 10 ans et plus, 53,7% sont analphabètes. Cette proportion est de 66,6% chez les femmes et de 41,8% chez les hommes.

Pour la population en âge scolaire (7-12 ans), le taux de scolarité, calculé pour l'année scolaire 2013-2014, est de 89,2% pour l'ensemble de la population de la commune, et il est de 86,1% pour les filles.

Selon le niveau d'étude, 3,8% ont le niveau préscolaire, 27% ont le niveau primaire, 8% ont le niveau secondaire collégial, 3,4% ont le niveau secondaire qualifiant et 1,4% ont le niveau supérieur.

• Activité et chômage :

Le taux net d'activité est de 41,1%. Il est de 77,3% chez les hommes et de 3,1% chez les femmes.

Quant au taux de chômage calculé pour la population active âgée de 15 ans et plus, il est de 7,9%, et il est de 36,7% pour les femmes.

Il est à signaler que le pourcentage de l'emploi non rémunéré s'élève à 15,3%.

CONDITIONS D'HABITATION DES MENAGES

• Statut d'occupation :

Sur l'ensemble des ménages de la commune, 94% sont propriétaires de

leur logement et 0,1% sont des locataires. Les autres statuts d'occupation (logement de fonction, logé gratuitement, ...) représentent 5,9%.

• Type d'habitat :

Il est à noter que 0,9% des ménages de la commune habitent des appartements, 0,8% habitent des villas, 88,6% logent des habitats de type rural et 0,1% occupent des logements de type sommaire ou bidonville. Quant aux pourcentages des ménages habitant des maisons marocaines ou autre type d'habitat, ils sont respectivement de 9,5% et 0,1%.

• Equipements de base dans le logement :

85,9% des ménages de la commune occupent des logements pourvus de l'électricité et 4,3% des ménages bénéficient de l'eau courante. Pour les ménages dont le logement n'est pas relié à un réseau public de distribution d'eau courante, 56,1% s'approvisionnent des fontaines, puits, matfia ou point d'eau équipé.

Pour ce qui est du mode d'évacuation des eaux usées. 8,4% des ménages utilisent le réseau public, 34,5% utilisent les fosses septiques et 57,1% recourent à autre mode d'évacuation.

• Autres Equipements ménagers :

0% des logements sont dotés de téléphone fixe, 91,8% des ménages disposent de téléphone mobile, 88,4% ont un téléviseur, 4,8% ont un ordinateur, 2,1% disposent de l'internet et 75,7% ont un réfrigérateur.

A noter que 99,4% des ménages utilisent le gaz comme mode de cuisson.

PREVALENCE DU HANDICAP

En se référant aux normes des Nations Unies, la prévalence du handicap en 2014 est d'environ 4,6% de la population de la commune. Elle est de 4,5% pour les femmes et 4,8% pour les hommes.

ACCES A L'INFRASTRUCTURE ROUTIERE

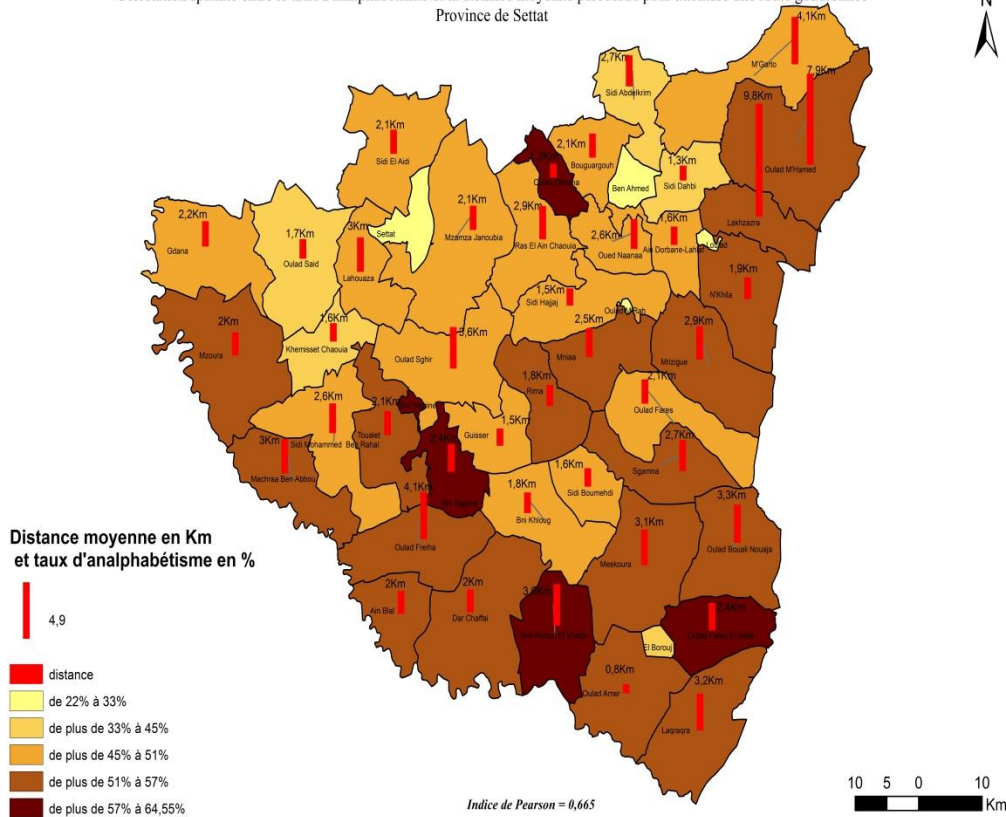
La distance moyenne parcourue par les ménages de la commune pour atteindre la route goudronnée la plus proche est de 2Km.

PAUVRETE ET VULNERABILITE

3,48% de la population de cette commune sont considérés comme pauvre. La proportion de la population sous la menace directe de la pauvreté est de 13,81% (la population vulnérable).



Corrélation spatiale entre le taux d'analphabétisme et la distance moyenne parcourue pour atteindre une route goudronnée
Province de Settat



CARACTERISTIQUES DEMOGRAPHIQUES ET SOCIO-ECONOMIQUES DE LA POPULATION RGPH2014

Région de Casablanca-Settat

PROVINCE : Settat
COMMUNE: Bni Khloug

DIRECTION PROVINCIALE
SETTAT

Tél : 05 23 40 41 82 - Fax : 05 23 72 05 65
B.P : 646 26 000 Settat
E-mail : Settatplan@gmail.com
www.hcp.ma/reg-chaouia/

CARACTERISTIQUES DEMOGRAPHIQUES

• Population et ménages :

Au 1^{er} septembre 2014, la population légale de la commune Bni Khloug est de 12930 habitants vivant au sein de 2290 ménages. La proportion de la population féminine est de 48,9%.

Selon l'âge, 31,3% ont moins de 15 ans, 58,3% sont en âge d'activité (15-59 ans) et 10,4% ont 60 ans et plus.

Le taux d'accroissement annuel entre 2004 et 2014 est de : 0,2%

• Structure matrimoniale et fécondité :

Sur l'ensemble des habitants âgés de 15 ans et plus, 31,4% sont célibataires, 62,22% sont mariés et 6,36% sont en situation de désunion soit par veuvage soit par divorce.

L'âge d'entrée en première union est de 27,6 ans, 31,4 ans pour les hommes et 23,8 ans pour les femmes.

Quant à la fécondité, l'indice synthétique est de 2,4 enfants par femme.

CARACTERISTIQUES SOCIO-ECONOMIQUES

• Analphabétisme, scolarisation et niveau d'instruction :

Pour l'ensemble de la population âgée de 10 ans et plus, 49,5% sont analphabètes. Cette proportion est de 61,3% chez les femmes et de 38% chez les hommes.

Pour la population en âge scolaire (7-12 ans), le taux de scolarité, calculé pour l'année scolaire 2013-2014, est de 92,9% pour l'ensemble de la population de la commune, et il est de 91,9% pour les filles.

Selon le niveau d'étude, 1,8% ont le niveau préscolaire, 29,9% ont le niveau primaire, 10,8% ont le niveau secondaire collégial, 3,1% ont le niveau secondaire qualifiant et 1,3% ont le niveau supérieur.

• Activité et chômage :

Le taux net d'activité est de 43,6%. Il est de 81,1% chez les hommes et de 5,6% chez les femmes.

Quant au taux de chômage calculé pour la population active âgée de 15 ans et plus, il est de 11,7%, et il est de 50,6% pour les femmes.

Il est à signaler que le pourcentage de l'emploi non rémunéré s'élève à 8,7%.

CONDITIONS D'HABITATION DES MENAGES

• Statut d'occupation :

Sur l'ensemble des ménages de la commune, 96,1% sont propriétaires de

leur logement et 1,3% sont des locataires. Les autres statuts d'occupation (logement de fonction, logé gratuitement, ...) représentent 2,5%.

• Type d'habitat :

Il est à noter que 0,3% des ménages de la commune habitent des appartements, 0,2% habitent des villas, 88,5% logent des habitats de type rural et 0,1% occupent des logements de type sommaire ou bidonville. Quant aux pourcentages des ménages habitant des maisons marocaines ou autre type d'habitat, ils sont respectivement de 10,2% et 0,7%.

• Equipements de base dans le logement :

94,6% des ménages de la commune occupent des logements pourvus de l'électricité et 10,3% des ménages bénéficient de l'eau courante. Pour les ménages dont le logement n'est pas relié à un réseau public de distribution d'eau courante, 65,6% s'approvisionnent des fontaines, puits, matfia ou point d'eau équipé.

Pour ce qui est du mode d'évacuation des eaux usées. 1% des ménages utilisent le réseau public, 48,9% utilisent les fosses septiques et 50,1% recourent à autre mode d'évacuation.

• Autres Equipements ménagers :

1% des logements sont dotés de téléphone fixe, 93,5% des ménages disposent de téléphone mobile, 95,1% ont un téléviseur, 4,6% ont un ordinateur, 2,1% disposent de l'internet et 90,3% ont un réfrigérateur.

A noter que 98,9% des ménages utilisent le gaz comme mode de cuisson.

PREVALENCE DU HANDICAP

En se référant aux normes des Nations Unies, la prévalence du handicap en 2014 est d'environ 4,4% de la population de la commune. Elle est de 4,4% pour les femmes et 4,4% pour les hommes.

ACCES A L'INFRASTRUCTURE ROUTIERE

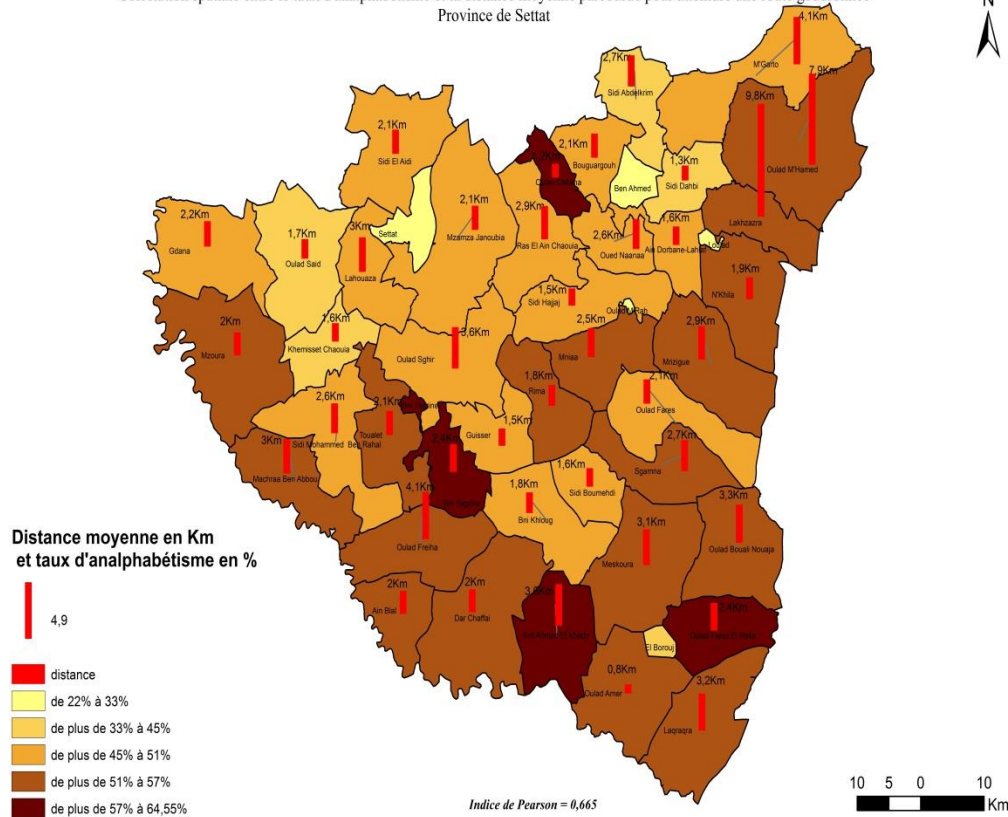
La distance moyenne parcourue par les ménages de la commune pour atteindre la route goudronnée la plus proche est de 1,8Km.

PAUVRETE ET VULNERABILITE

2,71% de la population de cette commune sont considérés comme pauvre. La proportion de la population sous la menace directe de la pauvreté est de 10,95% (la population vulnérable).



Corrélation spatiale entre le taux d'analphabétisme et la distance moyenne parcourue pour atteindre une route goudronnée
Province de Settat



CARACTERISTIQUES DEMOGRAPHIQUES ET SOCIO-ECONOMIQUES DE LA POPULATION RGPH2014

Région de Casablanca-Settat

PROVINCE : Settat
COMMUNE: Dar Chaffai

DIRECTION PROVINCIALE
SETTAT

Tél : 05 23 40 41 82 - Fax : 05 23 72 05 65
B.P : 646 26 000 Settat
E-mail : Settatplan@gmail.com
www.hcp.ma/reg-chaouia/

CARACTERISTIQUES DEMOGRAPHIQUES

• Population et ménages :

Au 1^{er} septembre 2014, la population légale de la commune Dar Chaffai est de 17454 habitants vivant au sein de 2913 ménages. La proportion de la population féminine est de 48,6%.

Selon l'âge, 32,1% ont moins de 15 ans, 59,3% sont en âge d'activité (15-59 ans) et 8,6% ont 60 ans et plus.

Le taux d'accroissement annuel entre 2004 et 2014 est de : 0,5%

• Structure matrimoniale et fécondité :

Sur l'ensemble des habitants âgés de 15 ans et plus, 35,28% sont célibataires, 59,23% sont mariés et 5,47% sont en situation de désunion soit par veuvage soit par divorce.

L'âge d'entrée en première union est de 27,5 ans, 30,1 ans pour les hommes et 24,5 ans pour les femmes.

Quant à la fécondité, l'indice synthétique est de 2,9 enfants par femme.

CARACTERISTIQUES SOCIO-ECONOMIQUES

• Analphabétisme, scolarisation et niveau d'instruction :

Pour l'ensemble de la population âgée de 10 ans et plus, 54,5% sont analphabètes. Cette proportion est de 67,4% chez les femmes et de 42,5% chez les hommes.

Pour la population en âge scolaire (7-12 ans), le taux de scolarité, calculé pour l'année scolaire 2013-2014, est de 88,5% pour l'ensemble de la population de la commune, et il est de 87,7% pour les filles.

Selon le niveau d'étude, 5% ont le niveau préscolaire, 26,5% ont le niveau primaire, 7,7% ont le niveau secondaire collégial, 2,3% ont le niveau secondaire qualifiant et 1,3% ont le niveau supérieur.

• Activité et chômage :

Le taux net d'activité est de 47,7%. Il est de 83,4% chez les hommes et de 9,2% chez les femmes.

Quant au taux de chômage calculé pour la population active âgée de 15 ans et plus, il est de 8,2%, et il est de 32,8% pour les femmes.

Il est à signaler que le pourcentage de l'emploi non rémunéré s'élève à 10,7%.

CONDITIONS D'HABITATION DES MENAGES

• Statut d'occupation :

Sur l'ensemble des ménages de la commune, 96,6% sont propriétaires de

leur logement et 0,4% sont des locataires. Les autres statuts d'occupation (logement de fonction, logé gratuitement, ...) représentent 3%.

• Type d'habitat :

Il est à noter que 0% des ménages de la commune habitent des appartements, 0,2% habitent des villas, 87,6% logent des habitats de type rural et 0,1% occupent des logements de type sommaire ou bidonville. Quant aux pourcentages des ménages habitant des maisons marocaines ou autre type d'habitat, ils sont respectivement de 11,7% et 0,3%.

• Equipements de base dans le logement :

93,5% des ménages de la commune occupent des logements pourvus de l'électricité et 0,2% des ménages bénéficient de l'eau courante. Pour les ménages dont le logement n'est pas relié à un réseau public de distribution d'eau courante, 72,2% s'approvisionnent des fontaines, puits, matfia ou point d'eau équipé.

Pour ce qui est du mode d'évacuation des eaux usées. 0,5% des ménages utilisent le réseau public, 43,5% utilisent les fosses septiques et 56% recourent à autre mode d'évacuation.

• Autres Equipements ménagers :

1,1% des logements sont dotés de téléphone fixe, 92% des ménages disposent de téléphone mobile, 94,5% ont un téléviseur, 3,3% ont un ordinateur, 1,4% disposent de l'internet et 86,7% ont un réfrigérateur.

A noter que 99,6% des ménages utilisent le gaz comme mode de cuisson.

PREVALENCE DU HANDICAP

En se référant aux normes des Nations Unies, la prévalence du handicap en 2014 est d'environ 2,7% de la population de la commune. Elle est de 2,8% pour les femmes et 2,6% pour les hommes.

ACCES A L'INFRASTRUCTURE ROUTIERE

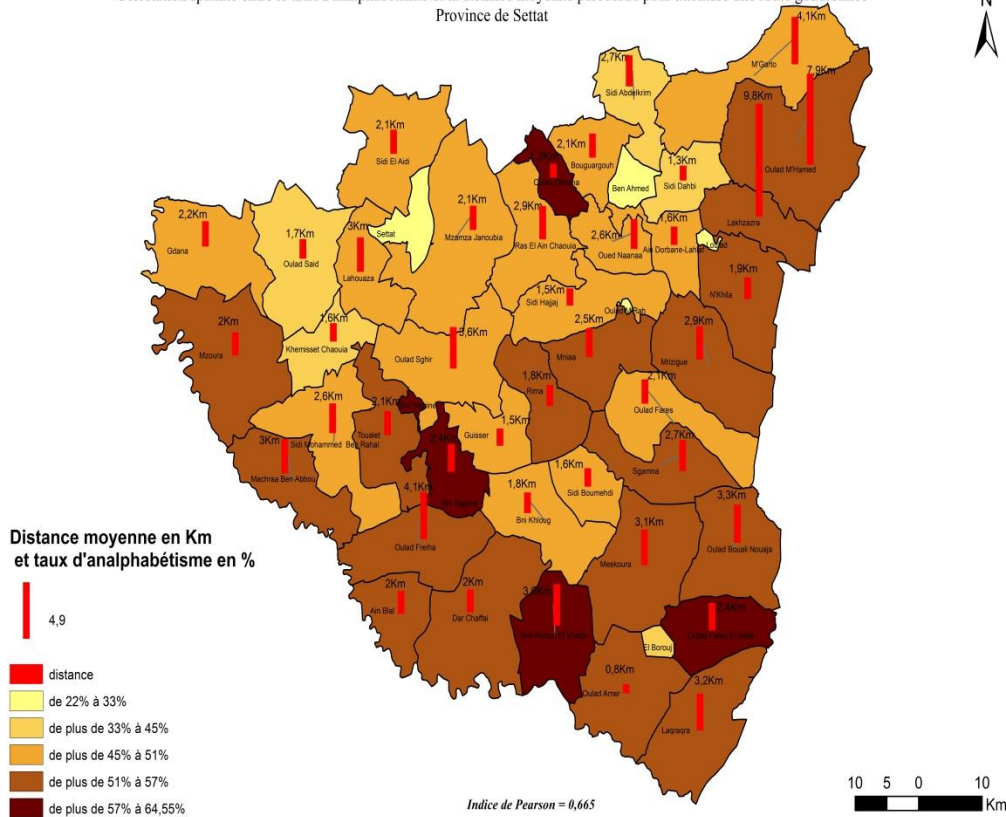
La distance moyenne parcourue par les ménages de la commune pour atteindre la route goudronnée la plus proche est de 2Km.

PAUVRETE ET VULNERABILITE

2,04% de la population de cette commune sont considérés comme pauvre. La proportion de la population sous la menace directe de la pauvreté est de 11,47% (la population vulnérable).



Corrélation spatiale entre le taux d'analphabétisme et la distance moyenne parcourue pour atteindre une route goudronnée
Province de Settat



**CARACTERISTIQUES DEMOGRAPHIQUES
ET SOCIO-ECONOMIQUES DE LA
POPULATION RGPH2014**

Région de Casablanca-Settat

PROVINCE : Settat
COMMUNE: Laqraqra

**DIRECTION PROVINCIALE
SETTAT**

Tél : 05 23 40 41 82 - Fax : 05 23 72 05 65
B.P : 646 26 000 Settat
E-mail : Settatplan@gmail.com
www.hcp.ma/reg-chaouia/

CARACTERISTIQUES DEMOGRAPHIQUES

• Population et ménages :

Au 1^{er} septembre 2014, la population légale de la commune Laqraqra est de 11419 habitants vivant au sein de 1833 ménages. La proportion de la population féminine est de 48,7%.

Selon l'âge, 31,6% ont moins de 15 ans, 59,2% sont en âge d'activité (15-59 ans) et 9,2% ont 60 ans et plus.

Le taux d'accroissement annuel entre 2004 et 2014 est de : 1,1%

• Structure matrimoniale et fécondité :

Sur l'ensemble des habitants âgés de 15 ans et plus, 30,71% sont célibataires, 63,86% sont mariés et 5,42% sont en situation de désunion soit par veuvage soit par divorce.

L'âge d'entrée en première union est de 26,4 ans, 29,5 ans pour les hommes et 23,1 ans pour les femmes.

Quant à la fécondité, l'indice synthétique est de 3 enfants par femme.

CARACTERISTIQUES SOCIO-ECONOMIQUES

• Analphabétisme, scolarisation et niveau d'instruction :

Pour l'ensemble de la population âgée de 10 ans et plus, 51,9% sont analphabètes. Cette proportion est de 63,6% chez les femmes et de 40,9% chez les hommes.

Pour la population en âge scolaire (7-12 ans), le taux de scolarité, calculé pour l'année scolaire 2013-2014, est de 92,1% pour l'ensemble de la population de la commune, et il est de 92,3% pour les filles.

Selon le niveau d'étude, 1,9% ont le niveau préscolaire, 31,1% ont le niveau primaire, 8,2% ont le niveau secondaire collégial, 2,8% ont le niveau secondaire qualifiant et 0,5% ont le niveau supérieur.

• Activité et chômage :

Le taux net d'activité est de 41,3%. Il est de 77,8% chez les hommes et de 3,4% chez les femmes.

Quant au taux de chômage calculé pour la population active âgée de 15 ans et plus, il est de 20,1%, et il est de 59,8% pour les femmes.

Il est à signaler que le pourcentage de l'emploi non rémunéré s'élève à 7,4%.

CONDITIONS D'HABITATION DES MENAGES

• Statut d'occupation :

Sur l'ensemble des ménages de la commune, 90,5% sont propriétaires de

leur logement et 0,1% sont des locataires. Les autres statuts d'occupation (logement de fonction, logé gratuitement, ...) représentent 9,4%.

• Type d'habitat :

Il est à noter que 0,1% des ménages de la commune habitent des appartements, 0,5% habitent des villas, 88,4% logent des habitats de type rural et 0,3% occupent des logements de type sommaire ou bidonville. Quant aux pourcentages des ménages habitant des maisons marocaines ou autre type d'habitat, ils sont respectivement de 10,3% et 0,4%.

• Equipements de base dans le logement :

97,5% des ménages de la commune occupent des logements pourvus de l'électricité et 4,4% des ménages bénéficient de l'eau courante. Pour les ménages dont le logement n'est pas relié à un réseau public de distribution d'eau courante, 75,3% s'approvisionnent des fontaines, puits, matfia ou point d'eau équipé.

Pour ce qui est du mode d'évacuation des eaux usées. 0,3% des ménages utilisent le réseau public, 32% utilisent les fosses septiques et 67,6% recourent à autre mode d'évacuation.

• Autres Equipements ménagers :

0,8% des logements sont dotés de téléphone fixe, 94,9% des ménages disposent de téléphone mobile, 96,3% ont un téléviseur, 1,8% ont un ordinateur, 0,6% disposent de l'internet et 91,1% ont un réfrigérateur.

A noter que 98,6% des ménages utilisent le gaz comme mode de cuisson.

PREVALENCE DU HANDICAP

En se référant aux normes des Nations Unies, la prévalence du handicap en 2014 est d'environ 5,8% de la population de la commune. Elle est de 5,8% pour les femmes et 5,9% pour les hommes.

ACCES A L'INFRASTRUCTURE ROUTIERE

La distance moyenne parcourue par les ménages de la commune pour atteindre la route goudronnée la plus proche est de 3,2Km.

PAUVRETE ET VULNERABILITE

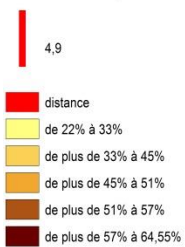
2,22% de la population de cette commune sont considérés comme pauvre. La proportion de la population sous la menace directe de la pauvreté est de 13,24% (la population vulnérable).



Corrélation spatiale entre le taux d'analphabétisme et la distance moyenne parcourue pour atteindre une route goudronnée
Province de Settat



Distance moyenne en Km
et taux d'analphabétisme en %



Indice de Pearson = 0,665



CARACTERISTIQUES DEMOGRAPHIQUES ET SOCIO-ECONOMIQUES DE LA POPULATION RGPH2014

Région de Casablanca-Settat

PROVINCE : Settat
COMMUNE: Meskoura

DIRECTION PROVINCIALE
SETTAT

Tél : 05 23 40 41 82 - Fax : 05 23 72 05 65
B.P : 646 26 000 Settat
E-mail : Settatplan@gmail.com
www.hcp.ma/reg-chaouia/

CARACTERISTIQUES DEMOGRAPHIQUES

• Population et ménages :

Au 1^{er} septembre 2014, la population légale de la commune Meskoura est de 7180 habitants vivant au sein de 1113 ménages. La proportion de la population féminine est de 49,1%.

Selon l'âge, 31,7% ont moins de 15 ans, 59% sont en âge d'activité (15-59 ans) et 9,3% ont 60 ans et plus.

Le taux d'accroissement annuel entre 2004 et 2014 est de : -0,4%

• Structure matrimoniale et fécondité :

Sur l'ensemble des habitants âgés de 15 ans et plus, 30,59% sont célibataires, 63,76% sont mariés et 5,62% sont en situation de désunion soit par veuvage soit par divorce.

L'âge d'entrée en première union est de 26,7 ans, 30,2 ans pour les hommes et 22,9 ans pour les femmes.

Quant à la fécondité, l'indice synthétique est de 2,7 enfants par femme.

CARACTERISTIQUES SOCIO-ECONOMIQUES

• Analphabétisme, scolarisation et niveau d'instruction :

Pour l'ensemble de la population âgée de 10 ans et plus, 55,3% sont analphabètes. Cette proportion est de 64,5% chez les femmes et de 46,5% chez les hommes.

Pour la population en âge scolaire (7-12 ans), le taux de scolarité, calculé pour l'année scolaire 2013-2014, est de 84,6% pour l'ensemble de la population de la commune, et il est de 83,8% pour les filles.

Selon le niveau d'étude, 1,8% ont le niveau préscolaire, 31,6% ont le niveau primaire, 6,1% ont le niveau secondaire collégial, 1,2% ont le niveau secondaire qualifiant et 0,5% ont le niveau supérieur.

• Activité et chômage :

Le taux net d'activité est de 46,3%. Il est de 87,5% chez les hommes et de 3,2% chez les femmes.

Quant au taux de chômage calculé pour la population active âgée de 15 ans et plus, il est de 8,8%, et il est de 36,4% pour les femmes.

Il est à signaler que le pourcentage de l'emploi non rémunéré s'élève à 12,1%.

CONDITIONS D'HABITATION DES MENAGES

• Statut d'occupation :

Sur l'ensemble des ménages de la commune, 96% sont propriétaires de

leur logement et 0% sont des locataires. Les autres statuts d'occupation (logement de fonction, logé gratuitement, ...) représentent 4%.

• Type d'habitat :

Il est à noter que 0,4% des ménages de la commune habitent des appartements, 0,1% habitent des villas, 96,1% logent des habitats de type rural et 0,3% occupent des logements de type sommaire ou bidonville. Quant aux pourcentages des ménages habitant des maisons marocaines ou autre type d'habitat, ils sont respectivement de 3,1% et 0%.

• Equipements de base dans le logement :

90,7% des ménages de la commune occupent des logements pourvus de l'électricité et 0% des ménages bénéficient de l'eau courante. Pour les ménages dont le logement n'est pas relié à un réseau public de distribution d'eau courante, 63% s'approvisionnent des fontaines, puits, matfia ou point d'eau équipé.

Pour ce qui est du mode d'évacuation des eaux usées. 1% des ménages utilisent le réseau public, 85,1% utilisent les fosses septiques et 13,9% recourent à autre mode d'évacuation.

• Autres Equipements ménagers :

0,3% des logements sont dotés de téléphone fixe, 92,4% des ménages disposent de téléphone mobile, 91,2% ont un téléviseur, 2,4% ont un ordinateur, 0,6% disposent de l'internet et 80,1% ont un réfrigérateur.

A noter que 99,1% des ménages utilisent le gaz comme mode de cuisson.

PREVALENCE DU HANDICAP

En se référant aux normes des Nations Unies, la prévalence du handicap en 2014 est d'environ 4,4% de la population de la commune. Elle est de 4,2% pour les femmes et 4,7% pour les hommes.

ACCES A L'INFRASTRUCTURE ROUTIERE

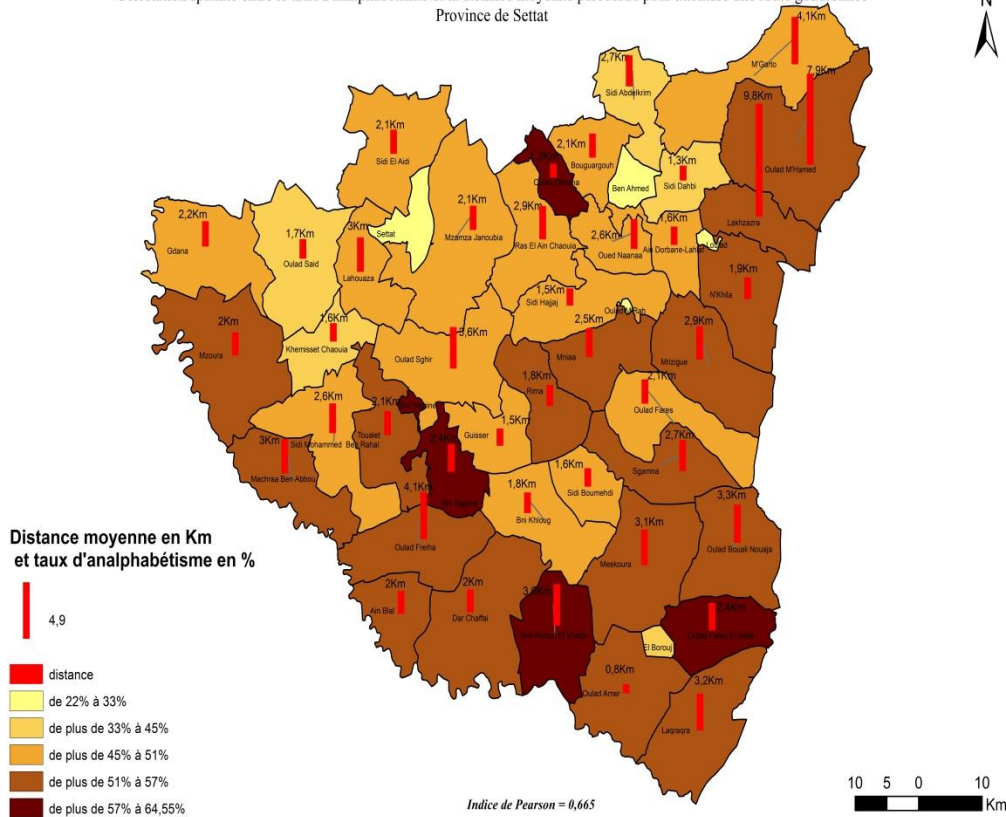
La distance moyenne parcourue par les ménages de la commune pour atteindre la route goudronnée la plus proche est de 3,1Km.

PAUVRETE ET VULNERABILITE

3,99% de la population de cette commune sont considérés comme pauvre. La proportion de la population sous la menace directe de la pauvreté est de 15,39% (la population vulnérable).



Corrélation spatiale entre le taux d'analphabétisme et la distance moyenne parcourue pour atteindre une route goudronnée
Province de Settat



**CARACTERISTIQUES DEMOGRAPHIQUES
ET SOCIO-ECONOMIQUES DE LA
POPULATION RGPH2014**

Région de Casablanca-Settat

PROVINCE : Settat
COMMUNE: Oulad Amer

**DIRECTION PROVINCIALE
SETTAT**

Tél : 05 23 40 41 82 - Fax : 05 23 72 05 65
B.P : 646 26 000 Settat
E-mail : Settatplan@gmail.com
www.hcp.ma/reg-chaouia/

CARACTERISTIQUES DEMOGRAPHIQUES

• Population et ménages :

Au 1^{er} septembre 2014, la population légale de la commune Oulad Amer est de 6673 habitants vivant au sein de 1081 ménages. La proportion de la population féminine est de 49,9%.

Selon l'âge, 32,5% ont moins de 15 ans, 57,9% sont en âge d'activité (15-59 ans) et 9,6% ont 60 ans et plus.

Le taux d'accroissement annuel entre 2004 et 2014 est de : 0,7%

• Structure matrimoniale et fécondité :

Sur l'ensemble des habitants âgés de 15 ans et plus, 29,07% sont célibataires, 63,57% sont mariés et 7,34% sont en situation de désunion soit par veuvage soit par divorce.

L'âge d'entrée en première union est de 26,3 ans, 29,8 ans pour les hommes et 23,1 ans pour les femmes.

Quant à la fécondité, l'indice synthétique est de 2,4 enfants par femme.

CARACTERISTIQUES SOCIO-ECONOMIQUES

• Analphabétisme, scolarisation et niveau d'instruction :

Pour l'ensemble de la population âgée de 10 ans et plus, 54,8% sont analphabètes. Cette proportion est de 65,4% chez les femmes et de 44,1% chez les hommes.

Pour la population en âge scolaire (7-12 ans), le taux de scolarité, calculé pour l'année scolaire 2013-2014, est de 92,6% pour l'ensemble de la population de la commune, et il est de 91,6% pour les filles.

Selon le niveau d'étude, 1,7% ont le niveau préscolaire, 33,6% ont le niveau primaire, 6,1% ont le niveau secondaire collégial, 1,2% ont le niveau secondaire qualifiant et 0,5% ont le niveau supérieur.

• Activité et chômage :

Le taux net d'activité est de 43,8%. Il est de 86,2% chez les hommes et de 2,2% chez les femmes.

Quant au taux de chômage calculé pour la population active âgée de 15 ans et plus, il est de 3,3%, et il est de 30% pour les femmes.

Il est à signaler que le pourcentage de l'emploi non rémunéré s'élève à 11,5%.

CONDITIONS D'HABITATION DES MENAGES

• Statut d'occupation :

Sur l'ensemble des ménages de la commune, 86,2% sont propriétaires de

leur logement et 0,1% sont des locataires. Les autres statuts d'occupation (logement de fonction, logé gratuitement, ...) représentent 13,7%.

• Type d'habitat :

Il est à noter que 0,1% des ménages de la commune habitent des appartements, 0,6% habitent des villas, 92,7% logent des habitats de type rural et 0,1% occupent des logements de type sommaire ou bidonville. Quant aux pourcentages des ménages habitant des maisons marocaines ou autre type d'habitat, ils sont respectivement de 6,5% et 0,1%.

• Equipements de base dans le logement :

97,9% des ménages de la commune occupent des logements pourvus de l'électricité et 26,1% des ménages bénéficient de l'eau courante. Pour les ménages dont le logement n'est pas relié à un réseau public de distribution d'eau courante, 88,2% s'approvisionnent des fontaines, puits, matfia ou point d'eau équipé.

Pour ce qui est du mode d'évacuation des eaux usées. 1,7% des ménages utilisent le réseau public, 93% utilisent les fosses septiques et 5,4% recourent à autre mode d'évacuation.

• Autres Equipements ménagers :

0,4% des logements sont dotés de téléphone fixe, 97,3% des ménages disposent de téléphone mobile, 98,1% ont un téléviseur, 2,3% ont un ordinateur, 1,1% disposent de l'internet et 95,5% ont un réfrigérateur.

A noter que 99,5% des ménages utilisent le gaz comme mode de cuisson.

PREVALENCE DU HANDICAP

En se référant aux normes des Nations Unies, la prévalence du handicap en 2014 est d'environ 3,3% de la population de la commune. Elle est de 2,8% pour les femmes et 3,9% pour les hommes.

ACCES A L'INFRASTRUCTURE ROUTIERE

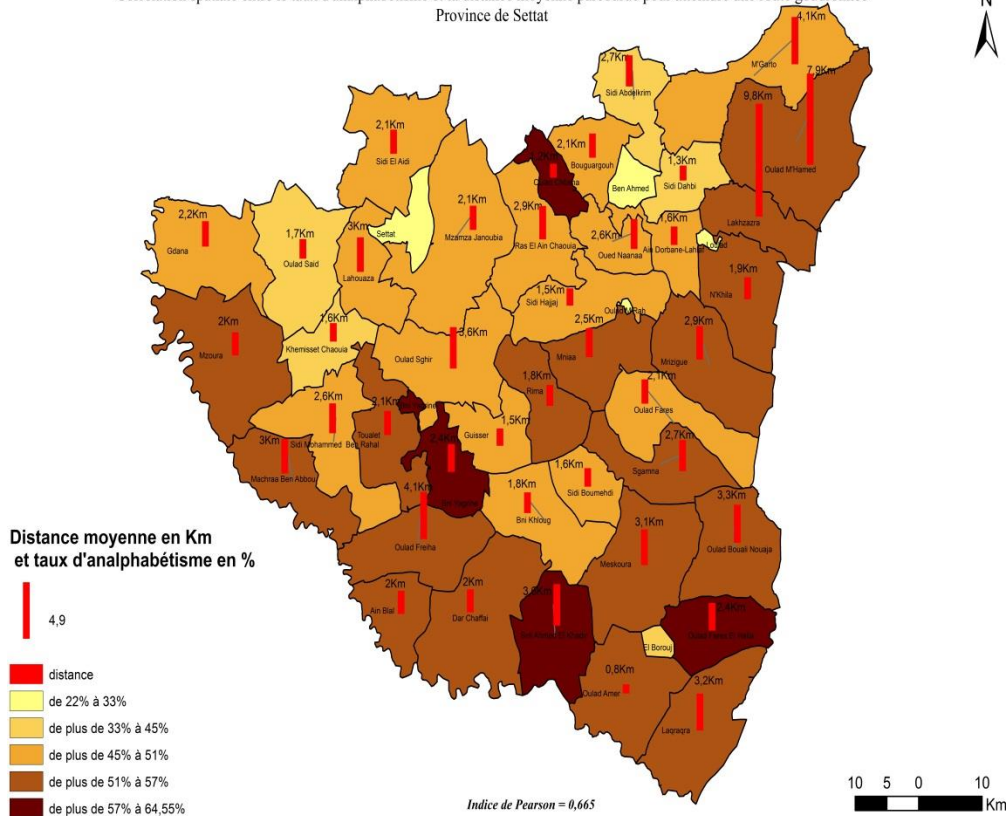
La distance moyenne parcourue par les ménages de la commune pour atteindre la route goudronnée la plus proche est de 0,8Km.

PAUVRETE ET VULNERABILITE

2,6% de la population de cette commune sont considérés comme pauvre. La proportion de la population sous la menace directe de la pauvreté est de 19,07% (la population vulnérable).



Corrélation spatiale entre le taux d'analphabétisme et la distance moyenne parcourue pour atteindre une route goudronnée
Province de Settat



CARACTERISTIQUES DEMOGRAPHIQUES ET SOCIO-ECONOMIQUES DE LA POPULATION RGPH2014

Région de Casablanca-Settat

PROVINCE : Settat
COMMUNE: Oulad Bouali Nouaja

DIRECTION PROVINCIALE
SETTAT

Tél : 05 23 40 41 82 - Fax : 05 23 72 05 65
B.P : 646 26 000 Settat
E-mail : Settatplan@gmail.com
www.hcp.ma/reg-chaouia/

CARACTERISTIQUES DEMOGRAPHIQUES

• Population et ménages :

Au 1^{er} septembre 2014, la population légale de la commune Oulad Bouali Nouaja est de 6507 habitants vivant au sein de 1065 ménages. La proportion de la population féminine est de 48,2%.

Selon l'âge, 30,8% ont moins de 15 ans, 59,9% sont en âge d'activité (15-59 ans) et 9,4% ont 60 ans et plus.

Le taux d'accroissement annuel entre 2004 et 2014 est de : -1,3%

• Structure matrimoniale et fécondité :

Sur l'ensemble des habitants âgés de 15 ans et plus, 33,08% sont célibataires, 60,67% sont mariés et 6,23% sont en situation de désunion soit par veuvage soit par divorce.

L'âge d'entrée en première union est de 28 ans, 30,9 ans pour les hommes et 24,7 ans pour les femmes.

Quant à la fécondité, l'indice synthétique est de 2,3 enfants par femme.

CARACTERISTIQUES SOCIO-ECONOMIQUES

• Analphabétisme, scolarisation et niveau d'instruction :

Pour l'ensemble de la population âgée de 10 ans et plus, 55% sont analphabètes. Cette proportion est de 64,5% chez les femmes et de 46,1% chez les hommes.

Pour la population en âge scolaire (7-12 ans), le taux de scolarité, calculé pour l'année scolaire 2013-2014, est de 91,2% pour l'ensemble de la population de la commune, et il est de 90,6% pour les filles.

Selon le niveau d'étude, 2% ont le niveau préscolaire, 33% ont le niveau primaire, 6,6% ont le niveau secondaire collégial, 1,1% ont le niveau secondaire qualifiant et 0,3% ont le niveau supérieur.

• Activité et chômage :

Le taux net d'activité est de 46,5%. Il est de 87% chez les hommes et de 3% chez les femmes.

Quant au taux de chômage calculé pour la population active âgée de 15 ans et plus, il est de 4%, et il est de 33,8% pour les femmes.

Il est à signaler que le pourcentage de l'emploi non rémunéré s'élève à 16,1%.

CONDITIONS D'HABITATION DES MENAGES

• Statut d'occupation :

Sur l'ensemble des ménages de la commune, 93,5% sont propriétaires de

leur logement et 0,2% sont des locataires. Les autres statuts d'occupation (logement de fonction, logé gratuitement, ...) représentent 6,3%.

• Type d'habitat :

Il est à noter que 0,1% des ménages de la commune habitent des appartements, 0,1% habitent des villas, 94,5% logent des habitats de type rural et 0% occupent des logements de type sommaire ou bidonville. Quant aux pourcentages des ménages habitant des maisons marocaines ou autre type d'habitat, ils sont respectivement de 5,2% et 0,2%.

• Equipements de base dans le logement :

94,3% des ménages de la commune occupent des logements pourvus de l'électricité et 0,4% des ménages bénéficient de l'eau courante. Pour les ménages dont le logement n'est pas relié à un réseau public de distribution d'eau courante, 73,3% s'approvisionnent des fontaines, puits, matfia ou point d'eau équipé.

Pour ce qui est du mode d'évacuation des eaux usées. 1,2% des ménages utilisent le réseau public, 67,3% utilisent les fosses septiques et 31,5% recourent à autre mode d'évacuation.

• Autres Equipements ménagers :

0,3% des logements sont dotés de téléphone fixe, 96% des ménages disposent de téléphone mobile, 93% ont un téléviseur, 1,1% ont un ordinateur, 2,5% disposent de l'internet et 87,3% ont un réfrigérateur.

A noter que 99,9% des ménages utilisent le gaz comme mode de cuisson.

PREVALENCE DU HANDICAP

En se référant aux normes des Nations Unies, la prévalence du handicap en 2014 est d'environ 3,9% de la population de la commune. Elle est de 4,7% pour les femmes et 3,1% pour les hommes.

ACCES A L'INFRASTRUCTURE ROUTIERE

La distance moyenne parcourue par les ménages de la commune pour atteindre la route goudronnée la plus proche est de 3,3Km.

PAUVRETE ET VULNERABILITE

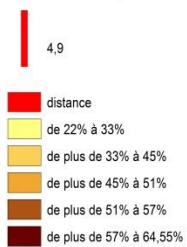
2,3% de la population de cette commune sont considérés comme pauvre. La proportion de la population sous la menace directe de la pauvreté est de 12,79% (la population vulnérable).



Corrélation spatiale entre le taux d'analphabétisme et la distance moyenne parcourue pour atteindre une route goudronnée
Province de Settat



Distance moyenne en Km
et taux d'analphabétisme en %



Indice de Pearson = 0,665



CARACTERISTIQUES DEMOGRAPHIQUES ET SOCIO-ECONOMIQUES DE LA POPULATION RGPH2014

Région de Casablanca-Settat

PROVINCE : Settat
COMMUNE: Oulad Fares El Halla

DIRECTION PROVINCIALE
SETTAT

Tél : 05 23 40 41 82 - Fax : 05 23 72 05 65
B.P : 646 26 000 Settat
E-mail : Settatplan@gmail.com
www.hcp.ma/reg-chaouia/

CARACTERISTIQUES DEMOGRAPHIQUES

• Population et ménages :

Au 1^{er} septembre 2014, la population légale de la commune Oulad Fares El Halla est de 3021 habitants vivant au sein de 525 ménages. La proportion de la population féminine est de 50%.

Selon l'âge, 30,7% ont moins de 15 ans, 58,9% sont en âge d'activité (15-59 ans) et 10,4% ont 60 ans et plus.

Le taux d'accroissement annuel entre 2004 et 2014 est de : -1,8%

• Structure matrimoniale et fécondité :

Sur l'ensemble des habitants âgés de 15 ans et plus, 30,46% sont célibataires, 61,7% sont mariés et 7,83% sont en situation de désunion soit par veuvage soit par divorce.

L'âge d'entrée en première union est de 26,9 ans, 30,5 ans pour les hommes et 23,5 ans pour les femmes.

Quant à la fécondité, l'indice synthétique est de 2,5 enfants par femme.

CARACTERISTIQUES SOCIO-ECONOMIQUES

• Analphabétisme, scolarisation et niveau d'instruction :

Pour l'ensemble de la population âgée de 10 ans et plus, 58,1% sont analphabètes. Cette proportion est de 67,3% chez les femmes et de 48,8% chez les hommes.

Pour la population en âge scolaire (7-12 ans), le taux de scolarité, calculé pour l'année scolaire 2013-2014, est de 91,7% pour l'ensemble de la population de la commune, et il est de 91,4% pour les filles.

Selon le niveau d'étude, 1,9% ont le niveau préscolaire, 28,4% ont le niveau primaire, 7,7% ont le niveau secondaire collégial, 1,9% ont le niveau secondaire qualifiant et 0,5% ont le niveau supérieur.

• Activité et chômage :

Le taux net d'activité est de 45,7%. Il est de 84,8% chez les hommes et de 7,6% chez les femmes.

Quant au taux de chômage calculé pour la population active âgée de 15 ans et plus, il est de 13,7%, et il est de 43,8% pour les femmes.

Il est à signaler que le pourcentage de l'emploi non rémunéré s'élève à 19%.

CONDITIONS D'HABITATION DES MENAGES

• Statut d'occupation :

Sur l'ensemble des ménages de la commune, 80% sont propriétaires de

leur logement et 0% sont des locataires. Les autres statuts d'occupation (logement de fonction, logé gratuitement,) représentent 20%.

• Type d'habitat :

Il est à noter que 0% des ménages de la commune habitent des appartements, 0% habitent des villas, 87,8% logent des habitats de type rural et 0% occupent des logements de type sommaire ou bidonville. Quant aux pourcentages des ménages habitant des maisons marocaines ou autre type d'habitat, ils sont respectivement de 12,2% et 0%.

• Equipements de base dans le logement :

90,7% des ménages de la commune occupent des logements pourvus de l'électricité et 0,2% des ménages bénéficient de l'eau courante. Pour les ménages dont le logement n'est pas relié à un réseau public de distribution d'eau courante, 89,7% s'approvisionnent des fontaines, puits, matfia ou point d'eau équipé.

Pour ce qui est du mode d'évacuation des eaux usées. 0,6% des ménages utilisent le réseau public, 77,5% utilisent les fosses septiques et 21,9% recourent à autre mode d'évacuation.

• Autres Equipements ménagers :

0,2% des logements sont dotés de téléphone fixe, 97,7% des ménages disposent de téléphone mobile, 92,7% ont un téléviseur, 1,5% ont un ordinateur, 1% disposent de l'internet et 85,1% ont un réfrigérateur.

A noter que 99,6% des ménages utilisent le gaz comme mode de cuisson.

PREVALENCE DU HANDICAP

En se référant aux normes des Nations Unies, la prévalence du handicap en 2014 est d'environ 4,5% de la population de la commune. Elle est de 4,1% pour les femmes et 4,9% pour les hommes.

ACCES A L'INFRASTRUCTURE ROUTIERE

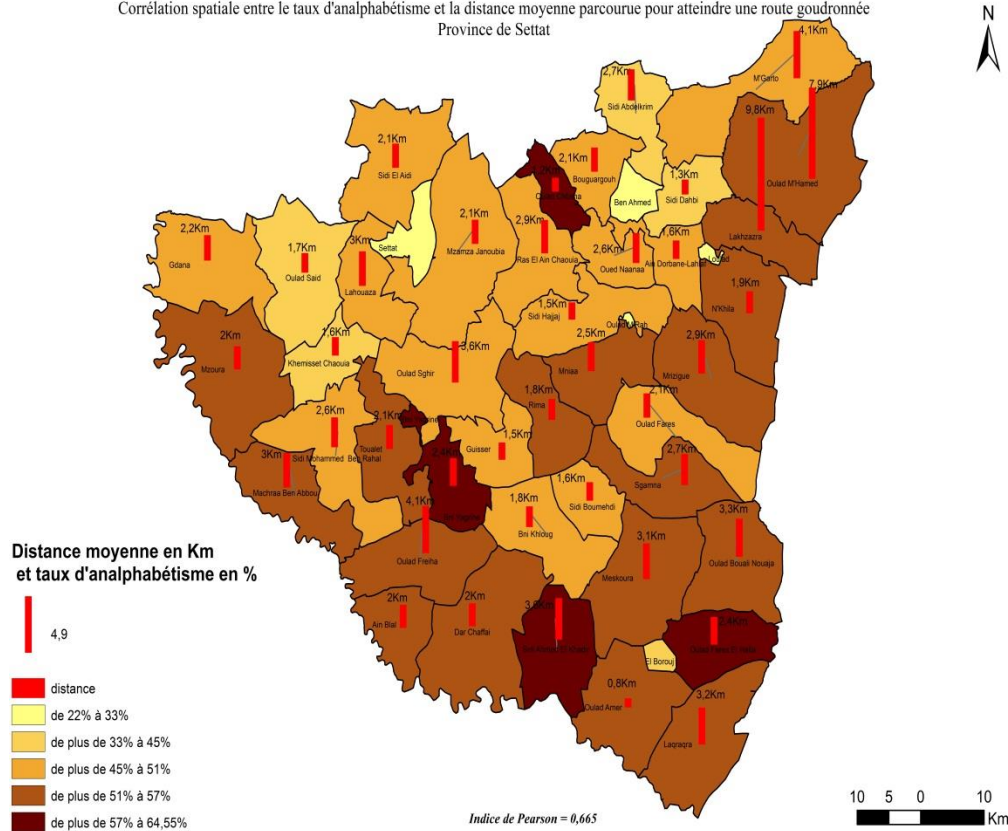
La distance moyenne parcourue par les ménages de la commune pour atteindre la route goudronnée la plus proche est de 2,4Km.

PAUVRETE ET VULNERABILITE

11,65% de la population de cette commune sont considérés comme pauvre. La proportion de la population sous la menace directe de la pauvreté est de 23,41% (la population vulnérable).



Corrélation spatiale entre le taux d'analphabétisme et la distance moyenne parcourue pour atteindre une route goudronnée
Province de Settat



CARACTERISTIQUES DEMOGRAPHIQUES ET SOCIO-ECONOMIQUES DE LA POPULATION RGPH2014

Région de Casablanca-Settat

PROVINCE : Settat
COMMUNE: Oulad Freiha

DIRECTION PROVINCIALE
SETTAT

Tél : 05 23 40 41 82 - Fax : 05 23 72 05 65
B.P : 646 26 000 Settat
E-mail : Settatplan@gmail.com
www.hcp.ma/reg-chaouia/

CARACTERISTIQUES DEMOGRAPHIQUES

• Population et ménages :

Au 1^{er} septembre 2014, la population légale de la commune Oulad Freiha est de 11581 habitants vivant au sein de 1838 ménages. La proportion de la population féminine est de 47,7%.

Selon l'âge, 33,7% ont moins de 15 ans, 57,6% sont en âge d'activité (15-59 ans) et 8,7% ont 60 ans et plus.

Le taux d'accroissement annuel entre 2004 et 2014 est de : 0,7%

• Structure matrimoniale et fécondité :

Sur l'ensemble des habitants âgés de 15 ans et plus, 33,27% sont célibataires, 61,21% sont mariés et 5,5% sont en situation de désunion soit par veuvage soit par divorce.

L'âge d'entrée en première union est de 26,5 ans, 29 ans pour les hommes et 23,6 ans pour les femmes.

Quant à la fécondité, l'indice synthétique est de 2,3 enfants par femme.

CARACTERISTIQUES SOCIO-ECONOMIQUES

• Analphabétisme, scolarisation et niveau d'instruction :

Pour l'ensemble de la population âgée de 10 ans et plus, 56,1% sont analphabètes. Cette proportion est de 68,1% chez les femmes et de 45,4% chez les hommes.

Pour la population en âge scolaire (7-12 ans), le taux de scolarité, calculé pour l'année scolaire 2013-2014, est de 89,8% pour l'ensemble de la population de la commune, et il est de 87,2% pour les filles.

Selon le niveau d'étude, 2,6% ont le niveau préscolaire, 28,5% ont le niveau primaire, 6,5% ont le niveau secondaire collégial, 2,2% ont le niveau secondaire qualifiant et 0,9% ont le niveau supérieur.

• Activité et chômage :

Le taux net d'activité est de 44,5%. Il est de 79,9% chez les hommes et de 4,9% chez les femmes.

Quant au taux de chômage calculé pour la population active âgée de 15 ans et plus, il est de 7,1%, et il est de 53,1% pour les femmes.

Il est à signaler que le pourcentage de l'emploi non rémunéré s'élève à 16,2%.

CONDITIONS D'HABITATION DES MENAGES

• Statut d'occupation :

Sur l'ensemble des ménages de la commune, 98,3% sont propriétaires de

leur logement et 0% sont des locataires. Les autres statuts d'occupation (logement de fonction, logé gratuitement, ...) représentent 1,7%.

• Type d'habitat :

Il est à noter que 0,1% des ménages de la commune habitent des appartements, 0,2% habitent des villas, 94,9% logent des habitats de type rural et 0% occupent des logements de type sommaire ou bidonville. Quant aux pourcentages des ménages habitant des maisons marocaines ou autre type d'habitat, ils sont respectivement de 4,6% et 0,3%.

• Equipements de base dans le logement :

93,7% des ménages de la commune occupent des logements pourvus de l'électricité et 21,7% des ménages bénéficient de l'eau courante. Pour les ménages dont le logement n'est pas relié à un réseau public de distribution d'eau courante, 27,6% s'approvisionnent des fontaines, puits, matfia ou point d'eau équipé.

Pour ce qui est du mode d'évacuation des eaux usées. 0,6% des ménages utilisent le réseau public, 35,7% utilisent les fosses septiques et 63,7% recourent à autre mode d'évacuation.

• Autres Equipements ménagers :

0,2% des logements sont dotés de téléphone fixe, 90,2% des ménages disposent de téléphone mobile, 92,1% ont un téléviseur, 0,8% ont un ordinateur, 0,8% disposent de l'internet et 80,7% ont un réfrigérateur.

A noter que 99,5% des ménages utilisent le gaz comme mode de cuisson.

PREVALENCE DU HANDICAP

En se référant aux normes des Nations Unies, la prévalence du handicap en 2014 est d'environ 4,7% de la population de la commune. Elle est de 4,5% pour les femmes et 4,9% pour les hommes.

ACCES A L'INFRASTRUCTURE ROUTIERE

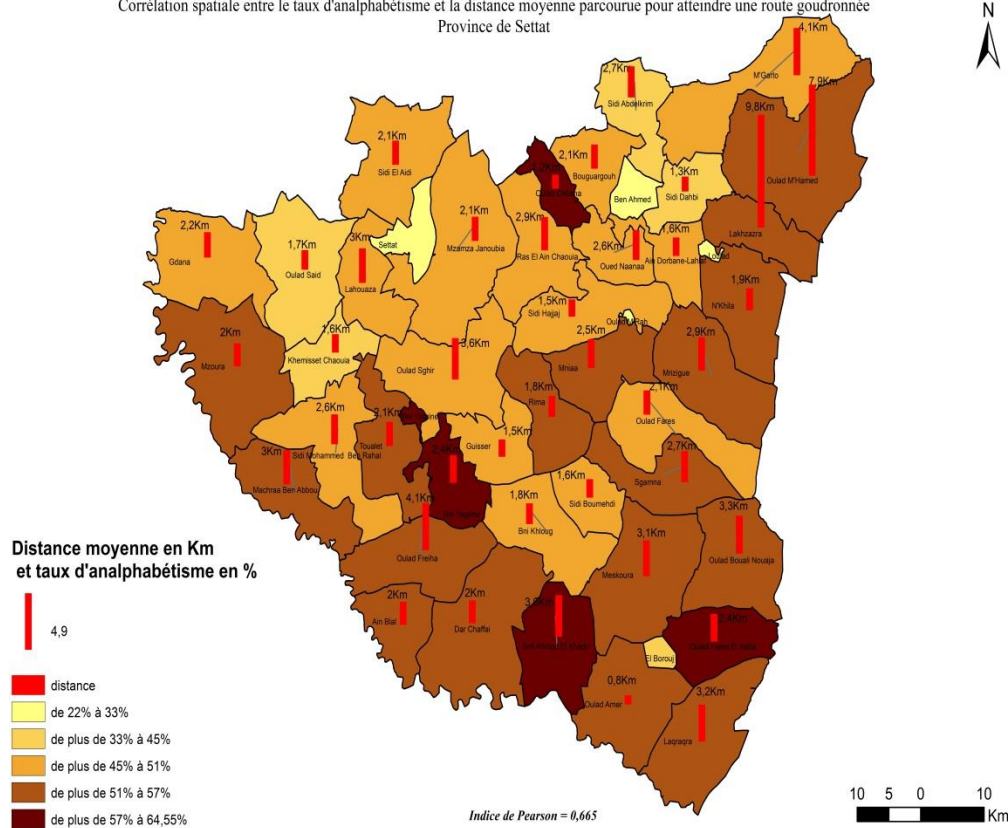
La distance moyenne parcourue par les ménages de la commune pour atteindre la route goudronnée la plus proche est de 4,1Km.

PAUVRETE ET VULNERABILITE

7,38% de la population de cette commune sont considérés comme pauvre. La proportion de la population sous la menace directe de la pauvreté est de 21,78% (la population vulnérable).



Corrélation spatiale entre le taux d'analphabétisme et la distance moyenne parcourue pour atteindre une route goudronnée
Province de Settat



CARACTERISTIQUES DEMOGRAPHIQUES ET SOCIO-ECONOMIQUES DE LA POPULATION RGPH2014

Région de Casablanca-Settat

PROVINCE : Settat
COMMUNE: Sidi Ahmed El Khadir

DIRECTION PROVINCIALE
SETTAT

Tél : 05 23 40 41 82 - Fax : 05 23 72 05 65
B.P : 646 26 000 Settat
E-mail : Settatplan@gmail.com
www.hcp.ma/reg-chaouia/

CARACTERISTIQUES DEMOGRAPHIQUES

• Population et ménages :

Au 1^{er} septembre 2014, la population légale de la commune Sidi Ahmed El Khadir est de 9687 habitants vivant au sein de 1404 ménages. La proportion de la population féminine est de 49%.

Selon l'âge, 31,8% ont moins de 15 ans, 58,7% sont en âge d'activité (15-59 ans) et 9,5% ont 60 ans et plus.

Le taux d'accroissement annuel entre 2004 et 2014 est de : 0,4%

• Structure matrimoniale et fécondité :

Sur l'ensemble des habitants âgés de 15 ans et plus, 32,71% sont célibataires, 62,37% sont mariés et 4,9% sont en situation de désunion soit par veuvage soit par divorce.

L'âge d'entrée en première union est de 27,4 ans, 30,6 ans pour les hommes et 24 ans pour les femmes.

Quant à la fécondité, l'indice synthétique est de 3 enfants par femme.

CARACTERISTIQUES SOCIO-ECONOMIQUES

• Analphabétisme, scolarisation et niveau d'instruction :

Pour l'ensemble de la population âgée de 10 ans et plus, 57,6% sont analphabètes. Cette proportion est de 68,4% chez les femmes et de 47,1% chez les hommes.

Pour la population en âge scolaire (7-12 ans), le taux de scolarité, calculé pour l'année scolaire 2013-2014, est de 88,9% pour l'ensemble de la population de la commune, et il est de 88,6% pour les filles.

Selon le niveau d'étude, 4,5% ont le niveau préscolaire, 28,6% ont le niveau primaire, 5,3% ont le niveau secondaire collégial, 1,1% ont le niveau secondaire qualifiant et 0,5% ont le niveau supérieur.

• Activité et chômage :

Le taux net d'activité est de 45,5%. Il est de 82,8% chez les hommes et de 6,5% chez les femmes.

Quant au taux de chômage calculé pour la population active âgée de 15 ans et plus, il est de 10,3%, et il est de 55,5% pour les femmes.

Il est à signaler que le pourcentage de l'emploi non rémunéré s'élève à 14,5%.

CONDITIONS D'HABITATION DES MENAGES

• Statut d'occupation :

Sur l'ensemble des ménages de la commune, 98,9% sont propriétaires de

leur logement et 0% sont des locataires. Les autres statuts d'occupation (logement de fonction, logé gratuitement, ...) représentent 1,1%.

• Type d'habitat :

Il est à noter que 0,1% des ménages de la commune habitent des appartements, 0,2% habitent des villas, 75,6% logent des habitats de type rural et 8,4% occupent des logements de type sommaire ou bidonville. Quant aux pourcentages des ménages habitant des maisons marocaines ou autre type d'habitat, ils sont respectivement de 15,7% et 0,1%.

• Equipements de base dans le logement :

96,2% des ménages de la commune occupent des logements pourvus de l'électricité et 16,7% des ménages bénéficient de l'eau courante. Pour les ménages dont le logement n'est pas relié à un réseau public de distribution d'eau courante, 66% s'approvisionnent des fontaines, puits, matfia ou point d'eau équipé.

Pour ce qui est du mode d'évacuation des eaux usées. 0,5% des ménages utilisent le réseau public, 76,1% utilisent les fosses septiques et 23,4% recourent à autre mode d'évacuation.

• Autres Equipements ménagers :

1,1% des logements sont dotés de téléphone fixe, 95,6% des ménages disposent de téléphone mobile, 96,6% ont un téléviseur, 2,6% ont un ordinateur, 1,3% disposent de l'internet et 93% ont un réfrigérateur.

A noter que 99% des ménages utilisent le gaz comme mode de cuisson.

PREVALENCE DU HANDICAP

En se référant aux normes des Nations Unies, la prévalence du handicap en 2014 est d'environ 4% de la population de la commune. Elle est de 3,8% pour les femmes et 4,3% pour les hommes.

ACCES A L'INFRASTRUCTURE ROUTIERE

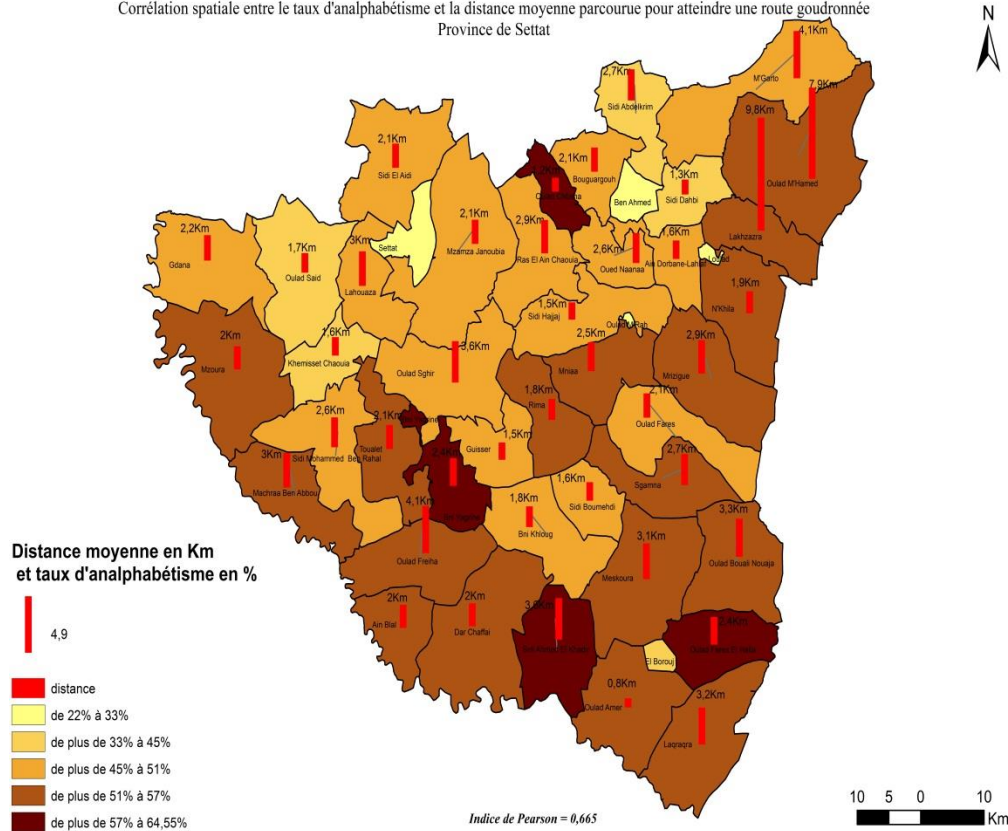
La distance moyenne parcourue par les ménages de la commune pour atteindre la route goudronnée la plus proche est de 3,6Km.

PAUVRETE ET VULNERABILITE

5,03% de la population de cette commune sont considérés comme pauvre. La proportion de la population sous la menace directe de la pauvreté est de 15,69% (la population vulnérable).



Corrélation spatiale entre le taux d'analphabétisme et la distance moyenne parcourue pour atteindre une route goudronnée
Province de Settat



CARACTERISTIQUES DEMOGRAPHIQUES ET SOCIO-ECONOMIQUES DE LA POPULATION RGPH2014

Région de Casablanca-Settat

PROVINCE : Settat
COMMUNE: Sidi Boumehdi

DIRECTION PROVINCIALE
SETTAT

Tél : 05 23 40 41 82 - Fax : 05 23 72 05 65
B.P : 646 26 000 Settat
E-mail : Settatplan@gmail.com
www.hcp.ma/reg-chaouia/

CARACTERISTIQUES DEMOGRAPHIQUES

• Population et ménages :

Au 1^{er} septembre 2014, la population légale de la commune Sidi Boumehdi est de 5081 habitants vivant au sein de 797 ménages. La proportion de la population féminine est de 50,2%.

Selon l'âge, 30,4% ont moins de 15 ans, 58,6% sont en âge d'activité (15-59 ans) et 11% ont 60 ans et plus.

Le taux d'accroissement annuel entre 2004 et 2014 est de : 0,5%

• Structure matrimoniale et fécondité :

Sur l'ensemble des habitants âgés de 15 ans et plus, 30,12% sont célibataires, 62,2% sont mariés et 7,66% sont en situation de désunion soit par veuvage soit par divorce.

L'âge d'entrée en première union est de 27,4 ans, 31,3 ans pour les hommes et 23,8 ans pour les femmes.

Quant à la fécondité, l'indice synthétique est de 3,4 enfants par femme.

CARACTERISTIQUES SOCIO-ECONOMIQUES

• Analphabétisme, scolarisation et niveau d'instruction :

Pour l'ensemble de la population âgée de 10 ans et plus, 47,4% sont analphabètes. Cette proportion est de 60,2% chez les femmes et de 34,1% chez les hommes.

Pour la population en âge scolaire (7-12 ans), le taux de scolarité, calculé pour l'année scolaire 2013-2014, est de 90,4% pour l'ensemble de la population de la commune, et il est de 90,8% pour les filles.

Selon le niveau d'étude, 1,8% ont le niveau préscolaire, 32,1% ont le niveau primaire, 9,7% ont le niveau secondaire collégial, 3,6% ont le niveau secondaire qualifiant et 0,9% ont le niveau supérieur.

• Activité et chômage :

Le taux net d'activité est de 42,5%. Il est de 81,4% chez les hommes et de 4,7% chez les femmes.

Quant au taux de chômage calculé pour la population active âgée de 15 ans et plus, il est de 15,6%, et il est de 42,4% pour les femmes.

Il est à signaler que le pourcentage de l'emploi non rémunéré s'élève à 12,2%.

CONDITIONS D'HABITATION DES MENAGES

• Statut d'occupation :

Sur l'ensemble des ménages de la commune, 96,6% sont propriétaires de

leur logement et 0,1% sont des locataires. Les autres statuts d'occupation (logement de fonction, logé gratuitement, ...) représentent 3,3%.

• Type d'habitat :

Il est à noter que 0% des ménages de la commune habitent des appartements, 0,1% habitent des villas, 92,1% logent des habitats de type rural et 0,1% occupent des logements de type sommaire ou bidonville. Quant aux pourcentages des ménages habitant des maisons marocaines ou autre type d'habitat, ils sont respectivement de 7,7% et 0%.

• Equipements de base dans le logement :

96,2% des ménages de la commune occupent des logements pourvus de l'électricité et 0% des ménages bénéficient de l'eau courante. Pour les ménages dont le logement n'est pas relié à un réseau public de distribution d'eau courante, 74,2% s'approvisionnent des fontaines, puits, matfia ou point d'eau équipé.

Pour ce qui est du mode d'évacuation des eaux usées. 0% des ménages utilisent le réseau public, 1% utilisent les fosses septiques et 99% recourent à autre mode d'évacuation.

• Autres Equipements ménagers :

0,3% des logements sont dotés de téléphone fixe, 95,2% des ménages disposent de téléphone mobile, 95% ont un téléviseur, 5,3% ont un ordinateur, 1,9% disposent de l'internet et 91,3% ont un réfrigérateur.

A noter que 99,2% des ménages utilisent le gaz comme mode de cuisson.

PREVALENCE DU HANDICAP

En se référant aux normes des Nations Unies, la prévalence du handicap en 2014 est d'environ 5% de la population de la commune. Elle est de 5,4% pour les femmes et 4,7% pour les hommes.

ACCES A L'INFRASTRUCTURE ROUTIERE

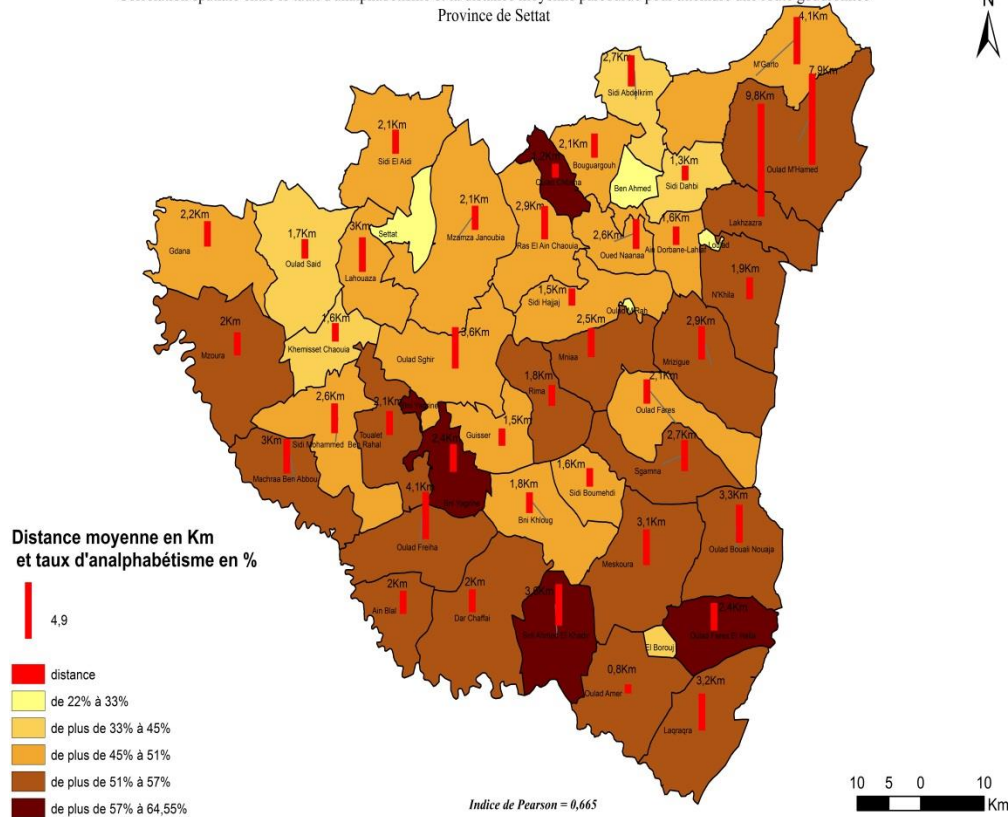
La distance moyenne parcourue par les ménages de la commune pour atteindre la route goudronnée la plus proche est de 1,6Km.

PAUVRETE ET VULNERABILITE

5,02% de la population de cette commune sont considérés comme pauvre. La proportion de la population sous la menace directe de la pauvreté est de 20,75% (la population vulnérable).



Corrélation spatiale entre le taux d'analphabétisme et la distance moyenne parcourue pour atteindre une route goudronnée
Province de Settat



CARACTERISTIQUES DEMOGRAPHIQUES ET SOCIO-ECONOMIQUES DE LA POPULATION RGPH2014

Région de Casablanca-Settat

PROVINCE : Settat
COMMUNE: Bni Yagrine

DIRECTION PROVINCIALE
SETTAT

Tél : 05 23 40 41 82 - Fax : 05 23 72 05 65
B.P : 646 26 000 Settat
E-mail : Settatplan@gmail.com
www.hcp.ma/reg-chaouia/

CARACTERISTIQUES DEMOGRAPHIQUES

• Population et ménages :

Au 1^{er} septembre 2014, la population légale de la commune Bni Yagrine est de 13031 habitants vivant au sein de 2023 ménages. La proportion de la population féminine est de 47,7%.

Selon l'âge, 37,9% ont moins de 15 ans, 54,2% sont en âge d'activité (15-59 ans) et 7,9% ont 60 ans et plus.

Le taux d'accroissement annuel entre 2004 et 2014 est de : 0,9%

• Structure matrimoniale et fécondité :

Sur l'ensemble des habitants âgés de 15 ans et plus, 25,55% sont célibataires, 69,68% sont mariés et 4,75% sont en situation de désunion soit par veuvage soit par divorce.

L'âge d'entrée en première union est de 23,7 ans, 26,9 ans pour les hommes et 20,5 ans pour les femmes.

Quant à la fécondité, l'indice synthétique est de 3,2 enfants par femme.

CARACTERISTIQUES SOCIO-ECONOMIQUES

• Analphabétisme, scolarisation et niveau d'instruction :

Pour l'ensemble de la population âgée de 10 ans et plus, 64,5% sont analphabètes. Cette proportion est de 76,4% chez les femmes et de 53,7% chez les hommes.

Pour la population en âge scolaire (7-12 ans), le taux de scolarité, calculé pour l'année scolaire 2013-2014, est de 81,3% pour l'ensemble de la population de la commune, et il est de 75,3% pour les filles.

Selon le niveau d'étude, 2% ont le niveau préscolaire, 26,1% ont le niveau primaire, 4,4% ont le niveau secondaire collégial, 1% ont le niveau secondaire qualifiant et 0,3% ont le niveau supérieur.

• Activité et chômage :

Le taux net d'activité est de 43,1%. Il est de 81,5% chez les hommes et de 0,9% chez les femmes.

Quant au taux de chômage calculé pour la population active âgée de 15 ans et plus, il est de 1,5%, et il est de 17,6% pour les femmes.

Il est à signaler que le pourcentage de l'emploi non rémunéré s'élève à 6,7%.

CONDITIONS D'HABITATION DES MENAGES

• Statut d'occupation :

Sur l'ensemble des ménages de la commune, 98,1% sont propriétaires de

leur logement et 0% sont des locataires. Les autres statuts d'occupation (logement de fonction, logé gratuitement, ...) représentent 1,9%.

• Type d'habitat :

Il est à noter que 0% des ménages de la commune habitent des appartements, 0,2% habitent des villas, 93,7% logent des habitats de type rural et 0% occupent des logements de type sommaire ou bidonville. Quant aux pourcentages des ménages habitant des maisons marocaines ou autre type d'habitat, ils sont respectivement de 5,8% et 0,2%.

• Equipements de base dans le logement :

98,3% des ménages de la commune occupent des logements pourvus de l'électricité et 0,1% des ménages bénéficient de l'eau courante. Pour les ménages dont le logement n'est pas relié à un réseau public de distribution d'eau courante, 57,4% s'approvisionnent des fontaines, puits, matfia ou point d'eau équipé.

Pour ce qui est du mode d'évacuation des eaux usées. 0,8% des ménages utilisent le réseau public, 89,4% utilisent les fosses septiques et 9,8% recourent à autre mode d'évacuation.

• Autres Equipements ménagers :

0,3% des logements sont dotés de téléphone fixe, 96,2% des ménages disposent de téléphone mobile, 98,2% ont un téléviseur, 1% ont un ordinateur, 1,2% disposent de l'internet et 90,9% ont un réfrigérateur.

A noter que 99,8% des ménages utilisent le gaz comme mode de cuisson.

PREVALENCE DU HANDICAP

En se référant aux normes des Nations Unies, la prévalence du handicap en 2014 est d'environ 2,7% de la population de la commune. Elle est de 1,9% pour les femmes et 3,5% pour les hommes.

ACCES A L'INFRASTRUCTURE ROUTIERE

La distance moyenne parcourue par les ménages de la commune pour atteindre la route goudronnée la plus proche est de 2,4Km.

PAUVRETE ET VULNERABILITE

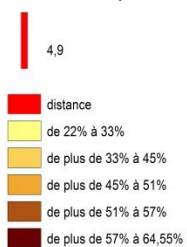
16,86% de la population de cette commune sont considérés comme pauvre. La proportion de la population sous la menace directe de la pauvreté est de 30,42% (la population vulnérable).



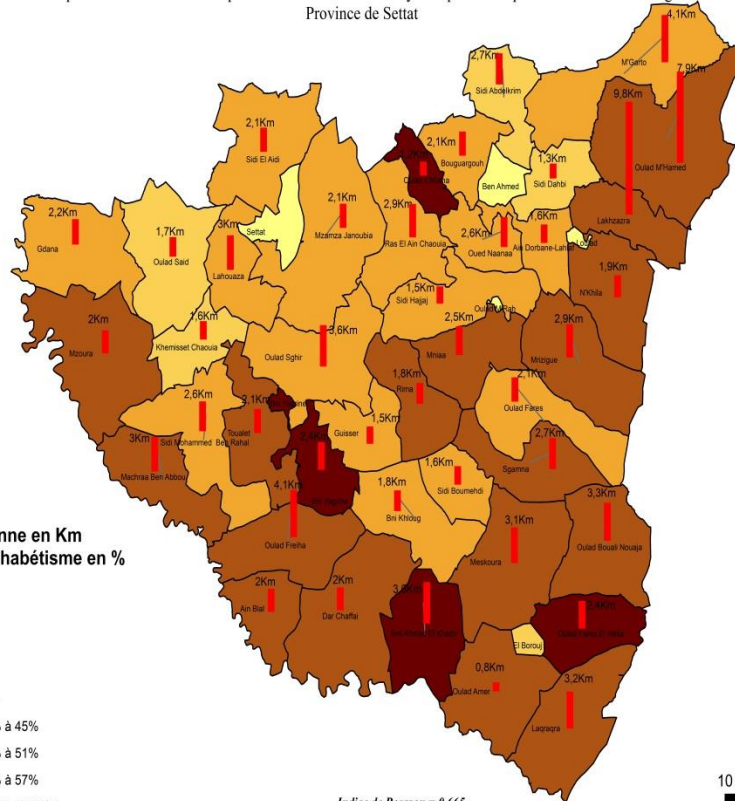
Corrélation spatiale entre le taux d'analphabétisme et la distance moyenne parcourue pour atteindre une route goudronnée
Province de Settat



Distance moyenne en Km
et taux d'analphabétisme en %



Indice de Pearson = 0,665



**CARACTERISTIQUES DEMOGRAPHIQUES
ET SOCIO-ECONOMIQUES DE LA
POPULATION RGPH2014**

Région de Casablanca-Settat

PROVINCE : Settat
COMMUNE: Gdana

**DIRECTION PROVINCIALE
SETTAT**

Tél : 05 23 40 41 82 - Fax : 05 23 72 05 65
B.P : 646 26 000 Settat
E-mail : Settatplan@gmail.com
www.hcp.ma/reg-chaouia/

CARACTERISTIQUES DEMOGRAPHIQUES

• Population et ménages :

Au 1^{er} septembre 2014, la population légale de la commune Gdana est de 9084 habitants vivant au sein de 1669 ménages. La proportion de la population féminine est de 47,9%.

Selon l'âge, 30,7% ont moins de 15 ans, 57,3% sont en âge d'activité (15-59 ans) et 12% ont 60 ans et plus.

Le taux d'accroissement annuel entre 2004 et 2014 est de : -0,2%

• Structure matrimoniale et fécondité :

Sur l'ensemble des habitants âgés de 15 ans et plus, 29,38% sont célibataires, 62,88% sont mariés et 7,73% sont en situation de désunion soit par veuvage soit par divorce.

L'âge d'entrée en première union est de 26,9 ans, 30,3 ans pour les hommes et 22,8 ans pour les femmes.

Quant à la fécondité, l'indice synthétique est de 2,7 enfants par femme.

CARACTERISTIQUES SOCIO-ECONOMIQUES

• Analphabétisme, scolarisation et niveau d'instruction :

Pour l'ensemble de la population âgée de 10 ans et plus, 49% sont analphabètes. Cette proportion est de 61,7% chez les femmes et de 37,4% chez les hommes.

Pour la population en âge scolaire (7-12 ans), le taux de scolarité, calculé pour l'année scolaire 2013-2014, est de 93,6% pour l'ensemble de la population de la commune, et il est de 93,1% pour les filles.

Selon le niveau d'étude, 1,6% ont le niveau préscolaire, 31,9% ont le niveau primaire, 10,7% ont le niveau secondaire collégial, 3,7% ont le niveau secondaire qualifiant et 1,5% ont le niveau supérieur.

• Activité et chômage :

Le taux net d'activité est de 46,6%. Il est de 80,9% chez les hommes et de 8,7% chez les femmes.

Quant au taux de chômage calculé pour la population active âgée de 15 ans et plus, il est de 18,7%, et il est de 70,8% pour les femmes.

Il est à signaler que le pourcentage de l'emploi non rémunéré s'élève à 12,2%.

CONDITIONS D'HABITATION DES MENAGES

• Statut d'occupation :

Sur l'ensemble des ménages de la commune, 95,8% sont propriétaires de

leur logement et 0,5% sont des locataires. Les autres statuts d'occupation (logement de fonction, logé gratuitement, ...) représentent 3,7%.

• Type d'habitat :

Il est à noter que 0,4% des ménages de la commune habitent des appartements, 1,1% habitent des villas, 93,8% logent des habitats de type rural et 0,2% occupent des logements de type sommaire ou bidonville. Quant aux pourcentages des ménages habitant des maisons marocaines ou autre type d'habitat, ils sont respectivement de 4,1% et 0,5%.

• Equipements de base dans le logement :

95,6% des ménages de la commune occupent des logements pourvus de l'électricité et 0,4% des ménages bénéficient de l'eau courante. Pour les ménages dont le logement n'est pas relié à un réseau public de distribution d'eau courante, 97,8% s'approvisionnent des fontaines, puits, matfia ou point d'eau équipé.

Pour ce qui est du mode d'évacuation des eaux usées. 0,3% des ménages utilisent le réseau public, 45,1% utilisent les fosses septiques et 54,6% recourent à autre mode d'évacuation.

• Autres Equipements ménagers :

0,3% des logements sont dotés de téléphone fixe, 92,4% des ménages disposent de téléphone mobile, 94,3% ont un téléviseur, 2,6% ont un ordinateur, 1% disposent de l'internet et 89,5% ont un réfrigérateur.

A noter que 94,2% des ménages utilisent le gaz comme mode de cuisson.

PREVALENCE DU HANDICAP

En se référant aux normes des Nations Unies, la prévalence du handicap en 2014 est d'environ 4,9% de la population de la commune. Elle est de 5,4% pour les femmes et 4,5% pour les hommes.

ACCES A L'INFRASTRUCTURE ROUTIERE

La distance moyenne parcourue par les ménages de la commune pour atteindre la route goudronnée la plus proche est de 2,2Km.

PAUVRETE ET VULNERABILITE

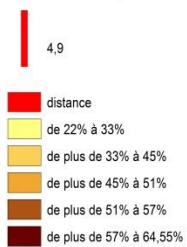
4,77% de la population de cette commune sont considérés comme pauvre. La proportion de la population sous la menace directe de la pauvreté est de 16,1% (la population vulnérable).



Corrélation spatiale entre le taux d'analphabétisme et la distance moyenne parcourue pour atteindre une route goudronnée
Province de Settat



Distance moyenne en Km
et taux d'analphabétisme en %



Indice de Pearson = 0,665



CARACTERISTIQUES DEMOGRAPHIQUES ET SOCIO-ECONOMIQUES DE LA POPULATION RGPH2014

Région de Casablanca-Settat

PROVINCE : Settat
COMMUNE: Guisser

DIRECTION PROVINCIALE
SETTAT

Tél : 05 23 40 41 82 - Fax : 05 23 72 05 65
B.P : 646 26 000 Settat
E-mail : Settatplan@gmail.com
www.hcp.ma/reg-chaouia/

CARACTERISTIQUES DEMOGRAPHIQUES

• Population et ménages :

Au 1^{er} septembre 2014, la population légale de la commune Guisser est de 12289 habitants vivant au sein de 2272 ménages. La proportion de la population féminine est de 49,5%.

Selon l'âge, 31,7% ont moins de 15 ans, 58,2% sont en âge d'activité (15-59 ans) et 10% ont 60 ans et plus.

Le taux d'accroissement annuel entre 2004 et 2014 est de : 0,81%

• Structure matrimoniale et fécondité :

Sur l'ensemble des habitants âgés de 15 ans et plus, 33,04% sont célibataires, 59,89% sont mariés et 7,05% sont en situation de désunion soit par veuvage soit par divorce.

L'âge d'entrée en première union est de 27,3 ans, 31,5 ans pour les hommes et 23 ans pour les femmes.

Quant à la fécondité, l'indice synthétique est de 2,5 enfants par femme.

CARACTERISTIQUES SOCIO-ECONOMIQUES

• Analphabétisme, scolarisation et niveau d'instruction :

Pour l'ensemble de la population âgée de 10 ans et plus, 45,1% sont analphabètes. Cette proportion est de 56,2% chez les femmes et de 34,2% chez les hommes.

Pour la population en âge scolaire (7-12 ans), le taux de scolarité, calculé pour l'année scolaire 2013-2014, est de 91,4% pour l'ensemble de la population de la commune, et il est de 89,6% pour les filles.

Selon le niveau d'étude, 1,7% ont le niveau préscolaire, 30% ont le niveau primaire, 12,7% ont le niveau secondaire collégial, 4,4% ont le niveau secondaire qualifiant et 1,7% ont le niveau supérieur.

• Activité et chômage :

Le taux net d'activité est de 43,7%. Il est de 79,7% chez les hommes et de 7,8% chez les femmes.

Quant au taux de chômage calculé pour la population active âgée de 15 ans et plus, il est de 11,1%, et il est de 38,4% pour les femmes.

Il est à signaler que le pourcentage de l'emploi non rémunéré s'élève à 7,2%.

CONDITIONS D'HABITATION DES MENAGES

• Statut d'occupation :

Sur l'ensemble des ménages de la commune, 90,3% sont propriétaires de

leur logement et 5,4% sont des locataires. Les autres statuts d'occupation (logement de fonction, logé gratuitement, ...) représentent 4,3%.

• Type d'habitat :

Il est à noter que 1,3% des ménages de la commune habitent des appartements, 1,4% habitent des villas, 72,4% logent des habitats de type rural et 2,2% occupent des logements de type sommaire ou bidonville. Quant aux pourcentages des ménages habitant des maisons marocaines ou autre type d'habitat, ils sont respectivement de 22,2% et 0,5%.

• Equipements de base dans le logement :

91,1% des ménages de la commune occupent des logements pourvus de l'électricité et 28,7% des ménages bénéficient de l'eau courante. Pour les ménages dont le logement n'est pas relié à un réseau public de distribution d'eau courante, 71,2% s'approvisionnent des fontaines, puits, matfia ou point d'eau équipé.

Pour ce qui est du mode d'évacuation des eaux usées. 18% des ménages utilisent le réseau public, 47,2% utilisent les fosses septiques et 34,8% recourent à autre mode d'évacuation.

• Autres Equipements ménagers :

0,9% des logements sont dotés de téléphone fixe, 92,8% des ménages disposent de téléphone mobile, 93,4% ont un téléviseur, 7,6% ont un ordinateur, 5,9% disposent de l'internet et 87,9% ont un réfrigérateur.

A noter que 99,6% des ménages utilisent le gaz comme mode de cuisson.

PREVALENCE DU HANDICAP

En se référant aux normes des Nations Unies, la prévalence du handicap en 2014 est d'environ 5% de la population de la commune. Elle est de 5,6% pour les femmes et 4,4% pour les hommes.

ACCES A L'INFRASTRUCTURE ROUTIERE

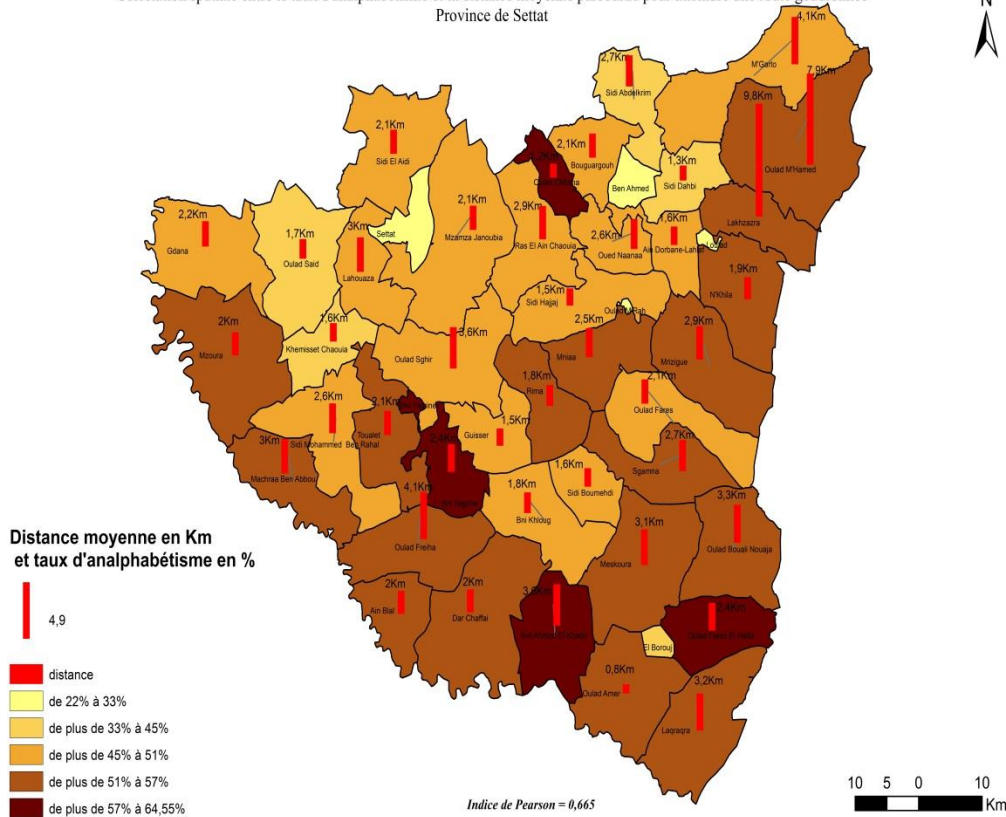
La distance moyenne parcourue par les ménages de la commune pour atteindre la route goudronnée la plus proche est de 1,5Km.

PAUVRETE ET VULNERABILITE

2,98% de la population de cette commune sont considérés comme pauvre. La proportion de la population sous la menace directe de la pauvreté est de 13,58% (la population vulnérable).



Corrélation spatiale entre le taux d'analphabétisme et la distance moyenne parcourue pour atteindre une route goudronnée
Province de Settat



CARACTERISTIQUES DEMOGRAPHIQUES ET SOCIO-ECONOMIQUES DE LA POPULATION RGPH2014

Région de Casablanca-Settat

PROVINCE : Settat
COMMUNE: Khemisset Chaouia

DIRECTION PROVINCIALE
SETTAT

Tél : 05 23 40 41 82 - Fax : 05 23 72 05 65
B.P : 646 26 000 Settat
E-mail : Settatplan@gmail.com
www.hcp.ma/reg-chaouia/

CARACTERISTIQUES DEMOGRAPHIQUES

• Population et ménages :

Au 1^{er} septembre 2014, la population légale de la commune Khemisset Chaouia est de 5527 habitants vivant au sein de 1058 ménages. La proportion de la population féminine est de 49,6%.

Selon l'âge, 28,2% ont moins de 15 ans, 58,2% sont en âge d'activité (15-59 ans) et 13,6% ont 60 ans et plus.

Le taux d'accroissement annuel entre 2004 et 2014 est de : -0,3%

• Structure matrimoniale et fécondité :

Sur l'ensemble des habitants âgés de 15 ans et plus, 30,91% sont célibataires, 59,78% sont mariés et 9,3% sont en situation de désunion soit par veuvage soit par divorce.

L'âge d'entrée en première union est de 27,9 ans, 30,8 ans pour les hommes et 25 ans pour les femmes.

Quant à la fécondité, l'indice synthétique est de 2,6 enfants par femme.

CARACTERISTIQUES SOCIO-ECONOMIQUES

• Analphabétisme, scolarisation et niveau d'instruction :

Pour l'ensemble de la population âgée de 10 ans et plus, 43,3% sont analphabètes. Cette proportion est de 57,9% chez les femmes et de 28,8% chez les hommes.

Pour la population en âge scolaire (7-12 ans), le taux de scolarité, calculé pour l'année scolaire 2013-2014, est de 97,5% pour l'ensemble de la population de la commune, et il est de 97% pour les filles.

Selon le niveau d'étude, 2,9% ont le niveau préscolaire, 32,2% ont le niveau primaire, 11,6% ont le niveau secondaire collégial, 5,4% ont le niveau secondaire qualifiant et 1,4% ont le niveau supérieur.

• Activité et chômage :

Le taux net d'activité est de 47,3%. Il est de 79,3% chez les hommes et de 14,8% chez les femmes.

Quant au taux de chômage calculé pour la population active âgée de 15 ans et plus, il est de 8,4%, et il est de 14,7% pour les femmes.

Il est à signaler que le pourcentage de l'emploi non rémunéré s'élève à 24,4%.

CONDITIONS D'HABITATION DES MENAGES

• Statut d'occupation :

Sur l'ensemble des ménages de la commune, 95% sont propriétaires de

leur logement et 0% sont des locataires. Les autres statuts d'occupation (logement de fonction, logé gratuitement, ...) représentent 5%.

• Type d'habitat :

Il est à noter que 0,2% des ménages de la commune habitent des appartements, 0,8% habitent des villas, 89,2% logent des habitats de type rural et 0,5% occupent des logements de type sommaire ou bidonville. Quant aux pourcentages des ménages habitant des maisons marocaines ou autre type d'habitat, ils sont respectivement de 7,8% et 1,6%.

• Equipements de base dans le logement :

94% des ménages de la commune occupent des logements pourvus de l'électricité et 0,1% des ménages bénéficient de l'eau courante. Pour les ménages dont le logement n'est pas relié à un réseau public de distribution d'eau courante, 53,4% s'approvisionnent des fontaines, puits, matfia ou point d'eau équipé.

Pour ce qui est du mode d'évacuation des eaux usées. 2% des ménages utilisent le réseau public, 44% utilisent les fosses septiques et 54,1% recourent à autre mode d'évacuation.

• Autres Equipements ménagers :

0,2% des logements sont dotés de téléphone fixe, 92,1% des ménages disposent de téléphone mobile, 92,1% ont un téléviseur, 3,3% ont un ordinateur, 2,4% disposent de l'internet et 86,9% ont un réfrigérateur.

A noter que 99,4% des ménages utilisent le gaz comme mode de cuisson.

PREVALENCE DU HANDICAP

En se référant aux normes des Nations Unies, la prévalence du handicap en 2014 est d'environ 5,9% de la population de la commune. Elle est de 6% pour les femmes et 5,7% pour les hommes.

ACCES A L'INFRASTRUCTURE ROUTIERE

La distance moyenne parcourue par les ménages de la commune pour atteindre la route goudronnée la plus proche est de 1,6Km.

PAUVRETE ET VULNERABILITE

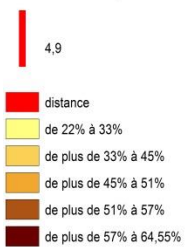
7,65% de la population de cette commune sont considérés comme pauvre. La proportion de la population sous la menace directe de la pauvreté est de 18,75% (la population vulnérable).



Corrélation spatiale entre le taux d'analphabétisme et la distance moyenne parcourue pour atteindre une route goudronnée
Province de Settat



Distance moyenne en Km
et taux d'analphabétisme en %



Indice de Pearson = 0,665



CARACTERISTIQUES DEMOGRAPHIQUES ET SOCIO-ECONOMIQUES DE LA POPULATION RGPH2014

Région de Casablanca-Settat

PROVINCE : Settat
COMMUNE: Lahouaza

DIRECTION PROVINCIALE
SETTAT

Tél : 05 23 40 41 82 - Fax : 05 23 72 05 65
B.P : 646 26 000 Settat
E-mail : Settatplan@gmail.com
www.hcp.ma/reg-chaouia/

CARACTERISTIQUES DEMOGRAPHIQUES

• Population et ménages :

Au 1^{er} septembre 2014, la population légale de la commune Lahouaza est de 7394 habitants vivant au sein de 1368 ménages. La proportion de la population féminine est de 47,6%.

Selon l'âge, 29,3% ont moins de 15 ans, 59,2% sont en âge d'activité (15-59 ans) et 11,5% ont 60 ans et plus.

Le taux d'accroissement annuel entre 2004 et 2014 est de : 0,3%

• Structure matrimoniale et fécondité :

Sur l'ensemble des habitants âgés de 15 ans et plus, 32,59% sont célibataires, 60,22% sont mariés et 7,17% sont en situation de désunion soit par veuvage soit par divorce.

L'âge d'entrée en première union est de 28 ans, 31,6 ans pour les hommes et 23,5 ans pour les femmes.

Quant à la fécondité, l'indice synthétique est de 2,9 enfants par femme.

CARACTERISTIQUES SOCIO-ECONOMIQUES

• Analphabétisme, scolarisation et niveau d'instruction :

Pour l'ensemble de la population âgée de 10 ans et plus, 46,7% sont analphabètes. Cette proportion est de 61,5% chez les femmes et de 33,4% chez les hommes.

Pour la population en âge scolaire (7-12 ans), le taux de scolarité, calculé pour l'année scolaire 2013-2014, est de 92,8% pour l'ensemble de la population de la commune, et il est de 90,1% pour les filles.

Selon le niveau d'étude, 1,4% ont le niveau préscolaire, 33,6% ont le niveau primaire, 10,2% ont le niveau secondaire collégial, 3,6% ont le niveau secondaire qualifiant et 1,3% ont le niveau supérieur.

• Activité et chômage :

Le taux net d'activité est de 46,2%. Il est de 83,8% chez les hommes et de 4,7% chez les femmes.

Quant au taux de chômage calculé pour la population active âgée de 15 ans et plus, il est de 4,9%, et il est de 38,8% pour les femmes.

Il est à signaler que le pourcentage de l'emploi non rémunéré s'élève à 13%.

CONDITIONS D'HABITATION DES MENAGES

• Statut d'occupation :

Sur l'ensemble des ménages de la commune, 96,5% sont propriétaires de

leur logement et 0,1% sont des locataires. Les autres statuts d'occupation (logement de fonction, logé gratuitement, ...) représentent 3,4%.

• Type d'habitat :

Il est à noter que 0,1% des ménages de la commune habitent des appartements, 1,2% habitent des villas, 71,9% logent des habitats de type rural et 0,8% occupent des logements de type sommaire ou bidonville. Quant aux pourcentages des ménages habitant des maisons marocaines ou autre type d'habitat, ils sont respectivement de 25,6% et 0,5%.

• Equipements de base dans le logement :

94,3% des ménages de la commune occupent des logements pourvus de l'électricité et 0,4% des ménages bénéficient de l'eau courante. Pour les ménages dont le logement n'est pas relié à un réseau public de distribution d'eau courante, 77,9% s'approvisionnent des fontaines, puits, matfia ou point d'eau équipé.

Pour ce qui est du mode d'évacuation des eaux usées. 2% des ménages utilisent le réseau public, 66,7% utilisent les fosses septiques et 31,2% recourent à autre mode d'évacuation.

• Autres Equipements ménagers :

0,9% des logements sont dotés de téléphone fixe, 92,9% des ménages disposent de téléphone mobile, 93,4% ont un téléviseur, 3% ont un ordinateur, 2,7% disposent de l'internet et 90% ont un réfrigérateur.

A noter que 98,8% des ménages utilisent le gaz comme mode de cuisson.

PREVALENCE DU HANDICAP

En se référant aux normes des Nations Unies, la prévalence du handicap en 2014 est d'environ 3,9% de la population de la commune. Elle est de 3,9% pour les femmes et 3,9% pour les hommes.

ACCES A L'INFRASTRUCTURE ROUTIERE

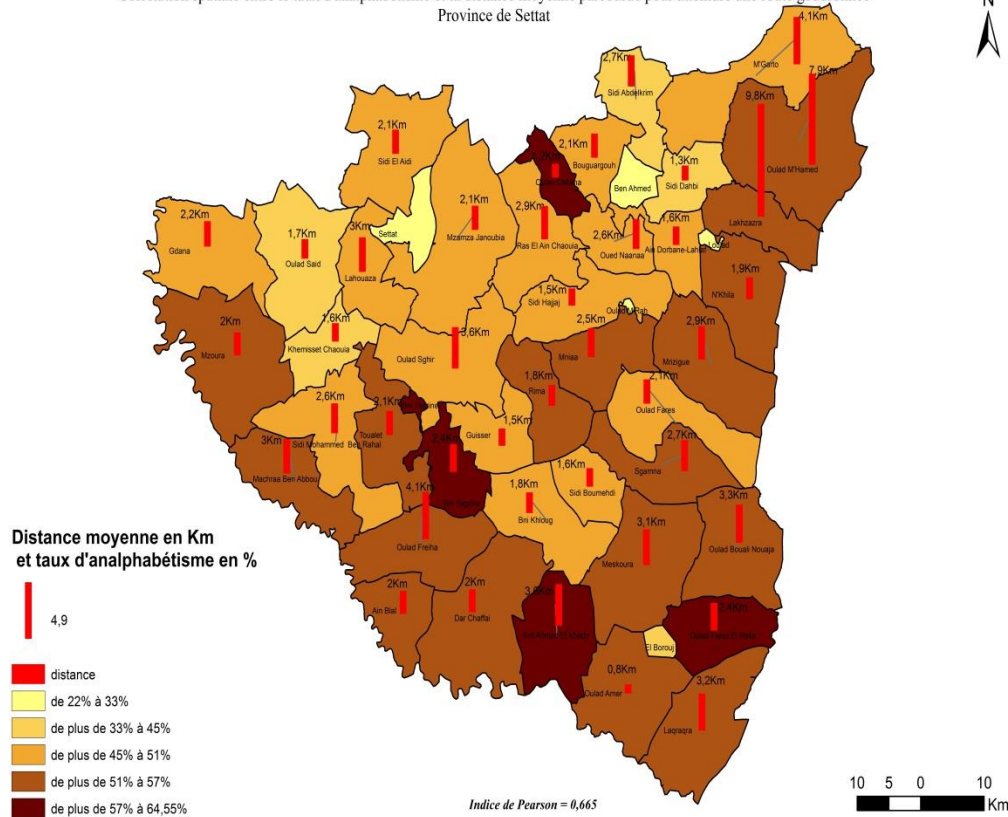
La distance moyenne parcourue par les ménages de la commune pour atteindre la route goudronnée la plus proche est de 3Km.

PAUVRETE ET VULNERABILITE

5,09% de la population de cette commune sont considérés comme pauvre. La proportion de la population sous la menace directe de la pauvreté est de 16,94% (la population vulnérable).



Corrélation spatiale entre le taux d'analphabétisme et la distance moyenne parcourue pour atteindre une route goudronnée
Province de Settat



CARACTERISTIQUES DEMOGRAPHIQUES ET SOCIO-ECONOMIQUES DE LA POPULATION RGPH2014

Région de Casablanca-Settat

PROVINCE : Settat
COMMUNE: Machraa Ben Abbou

DIRECTION PROVINCIALE
SETTAT

Tél : 05 23 40 41 82 - Fax : 05 23 72 05 65
B.P : 646 26 000 Settat
E-mail : Settatplan@gmail.com
www.hcp.ma/reg-chaouia/

CARACTERISTIQUES DEMOGRAPHIQUES

• Population et ménages :

Au 1^{er} septembre 2014, la population légale de la commune Machraa Ben Abbou est de 9355 habitants vivant au sein de 1574 ménages. La proportion de la population féminine est de 47,8%.

Selon l'âge, 33,1% ont moins de 15 ans, 57,4% sont en âge d'activité (15-59 ans) et 9,6% ont 60 ans et plus.

Le taux d'accroissement annuel entre 2004 et 2014 est de : 0,7%

• Structure matrimoniale et fécondité :

Sur l'ensemble des habitants âgés de 15 ans et plus, 30,67% sont célibataires, 63,02% sont mariés et 6,3% sont en situation de désunion soit par veuvage soit par divorce.

L'âge d'entrée en première union est de 26 ans, 28,8 ans pour les hommes et 22,5 ans pour les femmes.

Quant à la fécondité, l'indice synthétique est de 2,7 enfants par femme.

CARACTERISTIQUES SOCIO-ECONOMIQUES

• Analphabétisme, scolarisation et niveau d'instruction :

Pour l'ensemble de la population âgée de 10 ans et plus, 52,7% sont analphabètes. Cette proportion est de 66,5% chez les femmes et de 40,2% chez les hommes.

Pour la population en âge scolaire (7-12 ans), le taux de scolarité, calculé pour l'année scolaire 2013-2014, est de 87,5% pour l'ensemble de la population de la commune, et il est de 84,5% pour les filles.

Selon le niveau d'étude, 1,6% ont le niveau préscolaire, 28,7% ont le niveau primaire, 8,5% ont le niveau secondaire collégial, 3,2% ont le niveau secondaire qualifiant et 1% ont le niveau supérieur.

• Activité et chômage :

Le taux net d'activité est de 44,6%. Il est de 79,1% chez les hommes et de 7% chez les femmes.

Quant au taux de chômage calculé pour la population active âgée de 15 ans et plus, il est de 13,7%, et il est de 61,4% pour les femmes.

Il est à signaler que le pourcentage de l'emploi non rémunéré s'élève à 6,1%.

CONDITIONS D'HABITATION DES MENAGES

• Statut d'occupation :

Sur l'ensemble des ménages de la commune, 96% sont propriétaires de

leur logement et 0,6% sont des locataires. Les autres statuts d'occupation (logement de fonction, logé gratuitement, ...) représentent 3,4%.

• Type d'habitat :

Il est à noter que 0,1% des ménages de la commune habitent des appartements, 0,4% habitent des villas, 89,6% logent des habitats de type rural et 0,6% occupent des logements de type sommaire ou bidonville. Quant aux pourcentages des ménages habitant des maisons marocaines ou autre type d'habitat, ils sont respectivement de 8,7% et 0,7%.

• Equipements de base dans le logement :

92,6% des ménages de la commune occupent des logements pourvus de l'électricité et 0% des ménages bénéficient de l'eau courante. Pour les ménages dont le logement n'est pas relié à un réseau public de distribution d'eau courante, 46,6% s'approvisionnent des fontaines, puits, matfia ou point d'eau équipé.

Pour ce qui est du mode d'évacuation des eaux usées. 0,4% des ménages utilisent le réseau public, 7% utilisent les fosses septiques et 92,6% recourent à autre mode d'évacuation.

• Autres Equipements ménagers :

0,4% des logements sont dotés de téléphone fixe, 92,2% des ménages disposent de téléphone mobile, 90% ont un téléviseur, 3,2% ont un ordinateur, 2,4% disposent de l'internet et 82,2% ont un réfrigérateur.

A noter que 98,5% des ménages utilisent le gaz comme mode de cuisson.

PREVALENCE DU HANDICAP

En se référant aux normes des Nations Unies, la prévalence du handicap en 2014 est d'environ 5,5% de la population de la commune. Elle est de 5,7% pour les femmes et 5,2% pour les hommes.

ACCES A L'INFRASTRUCTURE ROUTIERE

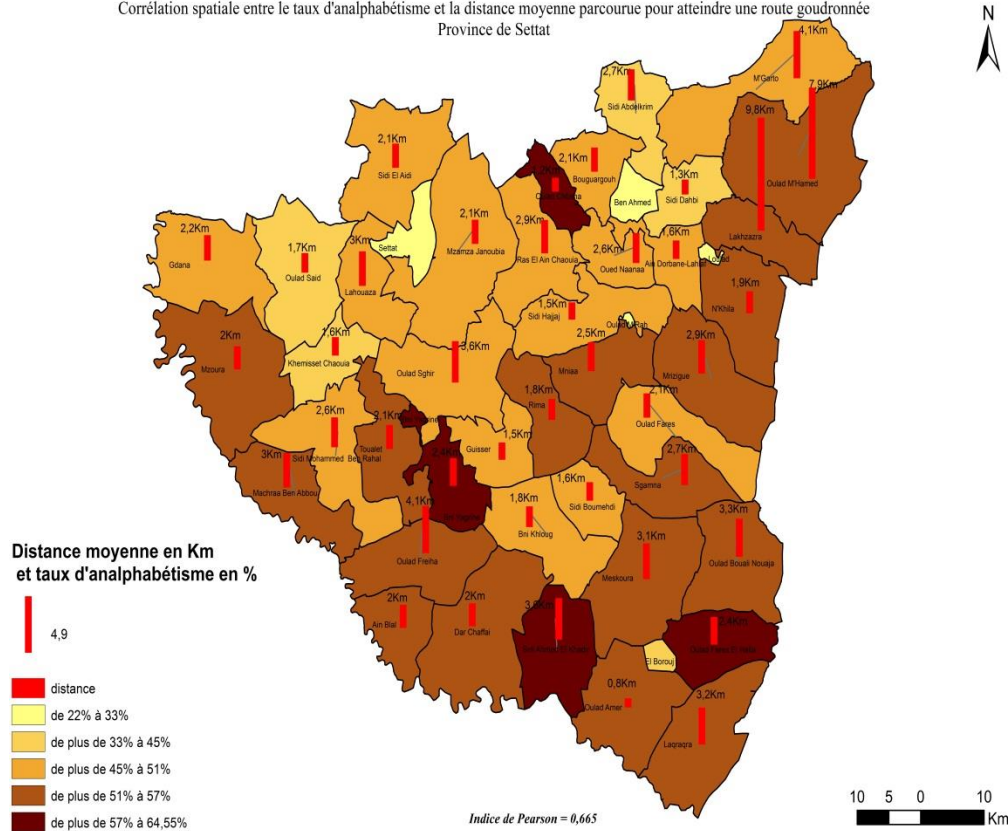
La distance moyenne parcourue par les ménages de la commune pour atteindre la route goudronnée la plus proche est de 3Km.

PAUVRETE ET VULNERABILITE

4,06% de la population de cette commune sont considérés comme pauvre. La proportion de la population sous la menace directe de la pauvreté est de 14,29% (la population vulnérable).



Corrélation spatiale entre le taux d'analphabétisme et la distance moyenne parcourue pour atteindre une route goudronnée
Province de Settat



CARACTERISTIQUES DEMOGRAPHIQUES ET SOCIO-ECONOMIQUES DE LA POPULATION RGPH2014

Région de Casablanca-Settat

PROVINCE : Settat
COMMUNE: Mzamza Janoubia

DIRECTION PROVINCIALE
SETTAT

Tél : 05 23 40 41 82 - Fax : 05 23 72 05 65
B.P : 646 26 000 Settat
E-mail : Settatplan@gmail.com
www.hcp.ma/reg-chaouia/

CARACTERISTIQUES DEMOGRAPHIQUES

• Population et ménages :

Au 1^{er} septembre 2014, la population légale de la commune Mzamza Janoubia est de 20802 habitants vivant au sein de 3485 ménages. La proportion de la population féminine est de 48%.

Selon l'âge, 31,7% ont moins de 15 ans, 58,8% sont en âge d'activité (15-59 ans) et 9,5% ont 60 ans et plus.

Le taux d'accroissement annuel entre 2004 et 2014 est de : -0,6%

• Structure matrimoniale et fécondité :

Sur l'ensemble des habitants âgés de 15 ans et plus, 30,27% sont célibataires, 63,29% sont mariés et 6,42% sont en situation de désunion soit par veuvage soit par divorce.

L'âge d'entrée en première union est de 26,4 ans, 29,8 ans pour les hommes et 22,4 ans pour les femmes.

Quant à la fécondité, l'indice synthétique est de 2,6 enfants par femme.

CARACTERISTIQUES SOCIO-ECONOMIQUES

• Analphabétisme, scolarisation et niveau d'instruction :

Pour l'ensemble de la population âgée de 10 ans et plus, 45,7% sont analphabètes. Cette proportion est de 59,6% chez les femmes et de 33,1% chez les hommes.

Pour la population en âge scolaire (7-12 ans), le taux de scolarité, calculé pour l'année scolaire 2013-2014, est de 90,3% pour l'ensemble de la population de la commune, et il est de 88,5% pour les filles.

Selon le niveau d'étude, 1,1% ont le niveau préscolaire, 33,3% ont le niveau primaire, 11% ont le niveau secondaire collégial, 3,7% ont le niveau secondaire qualifiant et 1,1% ont le niveau supérieur.

• Activité et chômage :

Le taux net d'activité est de 48,6%. Il est de 85,4% chez les hommes et de 7,7% chez les femmes.

Quant au taux de chômage calculé pour la population active âgée de 15 ans et plus, il est de 8,7%, et il est de 43,9% pour les femmes.

Il est à signaler que le pourcentage de l'emploi non rémunéré s'élève à 10,2%.

CONDITIONS D'HABITATION DES MENAGES

• Statut d'occupation :

Sur l'ensemble des ménages de la commune, 91,4% sont propriétaires de

leur logement et 0,1% sont des locataires. Les autres statuts d'occupation (logement de fonction, logé gratuitement, ...) représentent 8,5%.

• Type d'habitat :

Il est à noter que 0,4% des ménages de la commune habitent des appartements, 0,5% habitent des villas, 88% logent des habitats de type rural et 4,7% occupent des logements de type sommaire ou bidonville. Quant aux pourcentages des ménages habitant des maisons marocaines ou autre type d'habitat, ils sont respectivement de 5,9% et 0,5%.

• Equipements de base dans le logement :

93,3% des ménages de la commune occupent des logements pourvus de l'électricité et 1,4% des ménages bénéficient de l'eau courante. Pour les ménages dont le logement n'est pas relié à un réseau public de distribution d'eau courante, 60,4% s'approvisionnent des fontaines, puits, matfia ou point d'eau équipé.

Pour ce qui est du mode d'évacuation des eaux usées. 0,4% des ménages utilisent le réseau public, 38,4% utilisent les fosses septiques et 61,1% recourent à autre mode d'évacuation.

• Autres Equipements ménagers :

0,7% des logements sont dotés de téléphone fixe, 93,6% des ménages disposent de téléphone mobile, 93,1% ont un téléviseur, 2,1% ont un ordinateur, 1,5% disposent de l'internet et 87,1% ont un réfrigérateur.

A noter que 99,8% des ménages utilisent le gaz comme mode de cuisson.

PREVALENCE DU HANDICAP

En se référant aux normes des Nations Unies, la prévalence du handicap en 2014 est d'environ 4,6% de la population de la commune. Elle est de 5,1% pour les femmes et 4,2% pour les hommes.

ACCES A L'INFRASTRUCTURE ROUTIERE

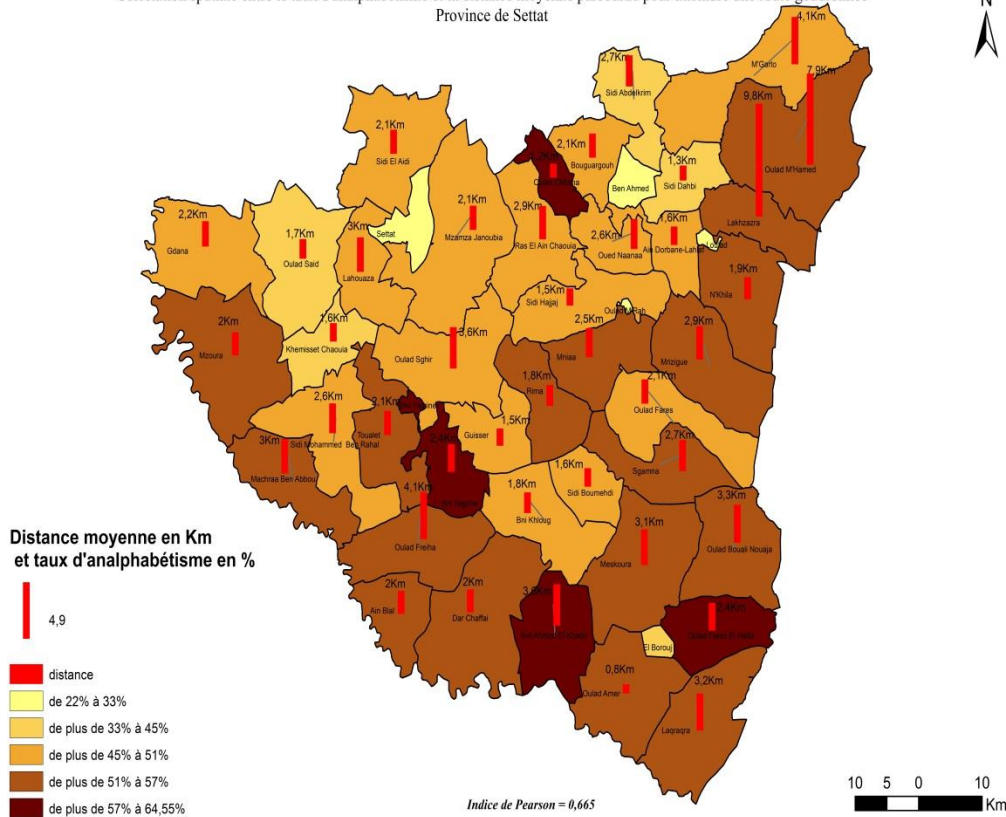
La distance moyenne parcourue par les ménages de la commune pour atteindre la route goudronnée la plus proche est de 2,1Km.

PAUVRETE ET VULNERABILITE

6,37% de la population de cette commune sont considérés comme pauvre. La proportion de la population sous la menace directe de la pauvreté est de 17,99% (la population vulnérable).



Corrélation spatiale entre le taux d'analphabétisme et la distance moyenne parcourue pour atteindre une route goudronnée
Province de Settat



**CARACTERISTIQUES DEMOGRAPHIQUES
ET SOCIO-ECONOMIQUES DE LA
POPULATION RGPH2014**

Région de Casablanca-Settat

PROVINCE : Settat
COMMUNE: Mzoura

**DIRECTION PROVINCIALE
SETTAT**

Tél : 05 23 40 41 82 - Fax : 05 23 72 05 65
B.P : 646 26 000 Settat
E-mail : Settatplan@gmail.com
www.hcp.ma/reg-chaouia/

CARACTERISTIQUES DEMOGRAPHIQUES

• Population et ménages :

Au 1^{er} septembre 2014, la population légale de la commune Mzoura est de 9525 habitants vivant au sein de 1855 ménages. La proportion de la population féminine est de 47,6%.

Selon l'âge, 29,3% ont moins de 15 ans, 58,2% sont en âge d'activité (15-59 ans) et 12,5% ont 60 ans et plus.

Le taux d'accroissement annuel entre 2004 et 2014 est de : -0,7%

• Structure matrimoniale et fécondité :

Sur l'ensemble des habitants âgés de 15 ans et plus, 31,52% sont célibataires, 61,61% sont mariés et 6,85% sont en situation de désunion soit par veuvage soit par divorce.

L'âge d'entrée en première union est de 27,5 ans, 30,5 ans pour les hommes et 24 ans pour les femmes.

Quant à la fécondité, l'indice synthétique est de 2,8 enfants par femme.

CARACTERISTIQUES SOCIO-ECONOMIQUES

• Analphabétisme, scolarisation et niveau d'instruction :

Pour l'ensemble de la population âgée de 10 ans et plus, 51,7% sont analphabètes. Cette proportion est de 64% chez les femmes et de 40,7% chez les hommes.

Pour la population en âge scolaire (7-12 ans), le taux de scolarité, calculé pour l'année scolaire 2013-2014, est de 92,3% pour l'ensemble de la population de la commune, et il est de 92,2% pour les filles.

Selon le niveau d'étude, 1,7% ont le niveau préscolaire, 31,1% ont le niveau primaire, 9,4% ont le niveau secondaire collégial, 3,3% ont le niveau secondaire qualifiant et 1,1% ont le niveau supérieur.

• Activité et chômage :

Le taux net d'activité est de 49,7%. Il est de 82,9% chez les hommes et de 12,4% chez les femmes.

Quant au taux de chômage calculé pour la population active âgée de 15 ans et plus, il est de 5,9%, et il est de 22,4% pour les femmes.

Il est à signaler que le pourcentage de l'emploi non rémunéré s'élève à 26%.

CONDITIONS D'HABITATION DES MENAGES

• Statut d'occupation :

Sur l'ensemble des ménages de la commune, 96,9% sont propriétaires de

leur logement et 0,2% sont des locataires. Les autres statuts d'occupation (logement de fonction, logé gratuitement, ...) représentent 2,9%.

• Type d'habitat :

Il est à noter que 0,3% des ménages de la commune habitent des appartements, 0,6% habitent des villas, 92% logent des habitats de type rural et 0,8% occupent des logements de type sommaire ou bidonville. Quant aux pourcentages des ménages habitant des maisons marocaines ou autre type d'habitat, ils sont respectivement de 5,9% et 0,4%.

• Equipements de base dans le logement :

94% des ménages de la commune occupent des logements pourvus de l'électricité et 0,1% des ménages bénéficient de l'eau courante. Pour les ménages dont le logement n'est pas relié à un réseau public de distribution d'eau courante, 78,3% s'approvisionnent des fontaines, puits, matfia ou point d'eau équipé.

Pour ce qui est du mode d'évacuation des eaux usées. 1,1% des ménages utilisent le réseau public, 49,6% utilisent les fosses septiques et 49,3% recourent à autre mode d'évacuation.

• Autres Equipements ménagers :

0,4% des logements sont dotés de téléphone fixe, 93,1% des ménages disposent de téléphone mobile, 93,4% ont un téléviseur, 1,8% ont un ordinateur, 0,8% disposent de l'internet et 86,8% ont un réfrigérateur.

A noter que 99,5% des ménages utilisent le gaz comme mode de cuisson.

PREVALENCE DU HANDICAP

En se référant aux normes des Nations Unies, la prévalence du handicap en 2014 est d'environ 4,9% de la population de la commune. Elle est de 5% pour les femmes et 4,9% pour les hommes.

ACCES A L'INFRASTRUCTURE ROUTIERE

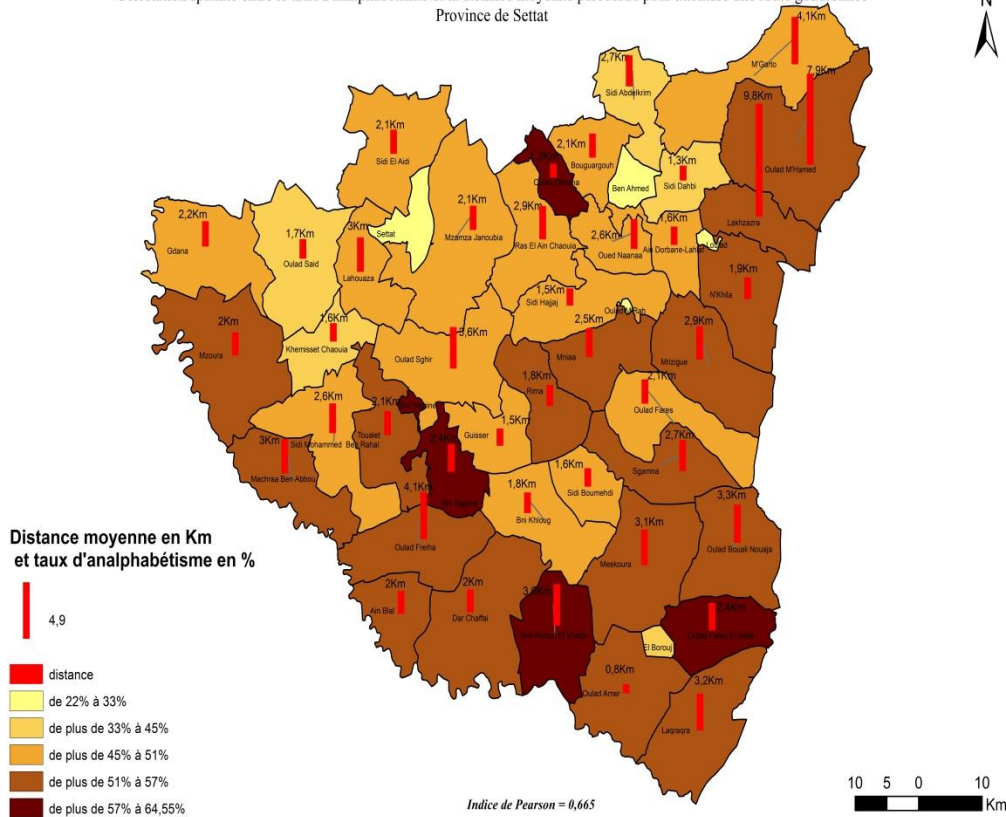
La distance moyenne parcourue par les ménages de la commune pour atteindre la route goudronnée la plus proche est de 2Km.

PAUVRETE ET VULNERABILITE

4,36% de la population de cette commune sont considérés comme pauvre. La proportion de la population sous la menace directe de la pauvreté est de 15,54% (la population vulnérable).



Corrélation spatiale entre le taux d'analphabétisme et la distance moyenne parcourue pour atteindre une route goudronnée
Province de Settat



**CARACTERISTIQUES DEMOGRAPHIQUES
ET SOCIO-ECONOMIQUES DE LA
POPULATION RGPH2014**

Région de Casablanca-Settat

PROVINCE : Settat
COMMUNE: Oulad Said

**DIRECTION PROVINCIALE
SETTAT**

Tél : 05 23 40 41 82 - Fax : 05 23 72 05 65
B.P : 646 26 000 Settat
E-mail : Settatplan@gmail.com
www.hcp.ma/reg-chaouia/

CARACTERISTIQUES DEMOGRAPHIQUES

• Population et ménages :

Au 1^{er} septembre 2014, la population légale de la commune Oulad Said est de 9271 habitants vivant au sein de 1798 ménages. La proportion de la population féminine est de 49%.

Selon l'âge, 27,5% ont moins de 15 ans, 59,7% sont en âge d'activité (15-59 ans) et 12,8% ont 60 ans et plus.

Le taux d'accroissement annuel entre 2004 et 2014 est de : -0,47%

• Structure matrimoniale et fécondité :

Sur l'ensemble des habitants âgés de 15 ans et plus, 31,9% sont célibataires, 59,16% sont mariés et 8,93% sont en situation de désunion soit par veuvage soit par divorce.

L'âge d'entrée en première union est de 27,5 ans, 31,5 ans pour les hommes et 23 ans pour les femmes.

Quant à la fécondité, l'indice synthétique est de 2,7 enfants par femme.

CARACTERISTIQUES SOCIO-ECONOMIQUES

• Analphabétisme, scolarisation et niveau d'instruction :

Pour l'ensemble de la population âgée de 10 ans et plus, 44,5% sont analphabètes. Cette proportion est de 57% chez les femmes et de 32,5% chez les hommes.

Pour la population en âge scolaire (7-12 ans), le taux de scolarité, calculé pour l'année scolaire 2013-2014, est de 94,1% pour l'ensemble de la population de la commune, et il est de 92,9% pour les filles.

Selon le niveau d'étude, 1,4% ont le niveau préscolaire, 29,5% ont le niveau primaire, 13,5% ont le niveau secondaire collégial, 5,8% ont le niveau secondaire qualifiant et 2,4% ont le niveau supérieur.

• Activité et chômage :

Le taux net d'activité est de 44,3%. Il est de 79% chez les hommes et de 8,3% chez les femmes.

Quant au taux de chômage calculé pour la population active âgée de 15 ans et plus, il est de 11,2%, et il est de 48% pour les femmes.

Il est à signaler que le pourcentage de l'emploi non rémunéré s'élève à 17,9%.

CONDITIONS D'HABITATION DES MENAGES

• Statut d'occupation :

Sur l'ensemble des ménages de la commune, 88,8% sont propriétaires de

leur logement et 3,5% sont des locataires. Les autres statuts d'occupation (logement de fonction, logé gratuitement, ...) représentent 7,6%.

• Type d'habitat :

Il est à noter que 0,2% des ménages de la commune habitent des appartements, 0,7% habitent des villas, 68,3% logent des habitats de type rural et 2,5% occupent des logements de type sommaire ou bidonville. Quant aux pourcentages des ménages habitant des maisons marocaines ou autre type d'habitat, ils sont respectivement de 26,8% et 1,5%.

• Equipements de base dans le logement :

95,3% des ménages de la commune occupent des logements pourvus de l'électricité et 17,6% des ménages bénéficient de l'eau courante. Pour les ménages dont le logement n'est pas relié à un réseau public de distribution d'eau courante, 77,9% s'approvisionnent des fontaines, puits, matfia ou point d'eau équipé.

Pour ce qui est du mode d'évacuation des eaux usées. 16,1% des ménages utilisent le réseau public, 45,4% utilisent les fosses septiques et 38,6% recourent à autre mode d'évacuation.

• Autres Equipements ménagers :

2,6% des logements sont dotés de téléphone fixe, 92,3% des ménages disposent de téléphone mobile, 96% ont un téléviseur, 6,8% ont un ordinateur, 8,3% disposent de l'internet et 90,6% ont un réfrigérateur.

A noter que 99,4% des ménages utilisent le gaz comme mode de cuisson.

PREVALENCE DU HANDICAP

En se référant aux normes des Nations Unies, la prévalence du handicap en 2014 est d'environ 4,6% de la population de la commune. Elle est de 4,9% pour les femmes et 4,3% pour les hommes.

ACCES A L'INFRASTRUCTURE ROUTIERE

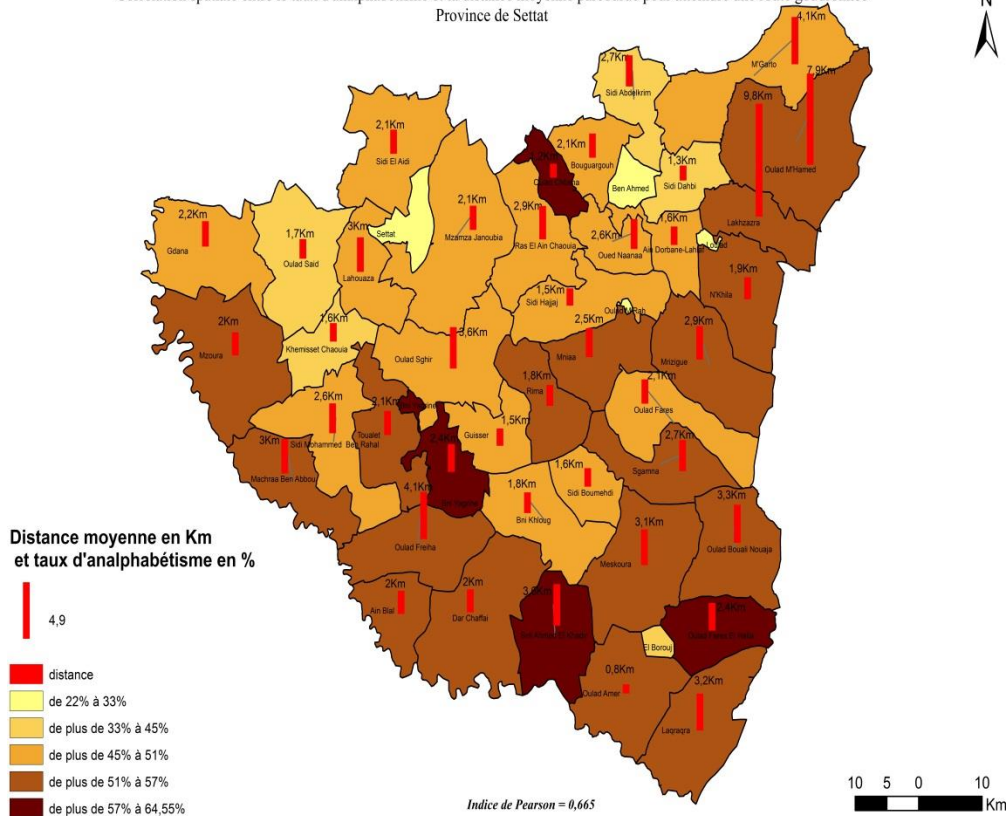
La distance moyenne parcourue par les ménages de la commune pour atteindre la route goudronnée la plus proche est de 1,7Km.

PAUVRETE ET VULNERABILITE

2,08% de la population de cette commune sont considérés comme pauvre. La proportion de la population sous la menace directe de la pauvreté est de 10,53% (la population vulnérable).



Corrélation spatiale entre le taux d'analphabétisme et la distance moyenne parcourue pour atteindre une route goudronnée
Province de Settat



CARACTERISTIQUES DEMOGRAPHIQUES ET SOCIO-ECONOMIQUES DE LA POPULATION RGPH2014

Région de Casablanca-Settat

PROVINCE : Settat
COMMUNE: Oulad Sghir

DIRECTION PROVINCIALE
SETTAT

Tél : 05 23 40 41 82 - Fax : 05 23 72 05 65
B.P : 646 26 000 Settat
E-mail : Settatplan@gmail.com
www.hcp.ma/reg-chaouia/

CARACTERISTIQUES DEMOGRAPHIQUES

• Population et ménages :

Au 1^{er} septembre 2014, la population légale de la commune Oulad Sghir est de 13866 habitants vivant au sein de 2528 ménages. La proportion de la population féminine est de 48,8%.

Selon l'âge, 30% ont moins de 15 ans, 57% sont en âge d'activité (15-59 ans) et 13% ont 60 ans et plus.

Le taux d'accroissement annuel entre 2004 et 2014 est de : -0,1%

• Structure matrimoniale et fécondité :

Sur l'ensemble des habitants âgés de 15 ans et plus, 30,9% sont célibataires, 60,68% sont mariés et 8,4% sont en situation de désunion soit par veuvage soit par divorce.

L'âge d'entrée en première union est de 27,7 ans, 31,7 ans pour les hommes et 23,3 ans pour les femmes.

Quant à la fécondité, l'indice synthétique est de 3,3 enfants par femme.

CARACTERISTIQUES SOCIO-ECONOMIQUES

• Analphabétisme, scolarisation et niveau d'instruction :

Pour l'ensemble de la population âgée de 10 ans et plus, 50% sont analphabètes. Cette proportion est de 64,4% chez les femmes et de 36,6% chez les hommes.

Pour la population en âge scolaire (7-12 ans), le taux de scolarité, calculé pour l'année scolaire 2013-2014, est de 91,2% pour l'ensemble de la population de la commune, et il est de 90,9% pour les filles.

Selon le niveau d'étude, 2% ont le niveau préscolaire, 32,5% ont le niveau primaire, 9,3% ont le niveau secondaire collégial, 2,8% ont le niveau secondaire qualifiant et 0,8% ont le niveau supérieur.

• Activité et chômage :

Le taux net d'activité est de 45,2%. Il est de 82,3% chez les hommes et de 5,4% chez les femmes.

Quant au taux de chômage calculé pour la population active âgée de 15 ans et plus, il est de 7,3%, et il est de 53,8% pour les femmes.

Il est à signaler que le pourcentage de l'emploi non rémunéré s'élève à 20,1%.

CONDITIONS D'HABITATION DES MENAGES

• Statut d'occupation :

Sur l'ensemble des ménages de la commune, 96,1% sont propriétaires de

leur logement et 0,1% sont des locataires. Les autres statuts d'occupation (logement de fonction, logé gratuitement, ...) représentent 3,8%.

• Type d'habitat :

Il est à noter que 0,1% des ménages de la commune habitent des appartements, 0,6% habitent des villas, 88,8% logent des habitats de type rural et 0,2% occupent des logements de type sommaire ou bidonville. Quant aux pourcentages des ménages habitant des maisons marocaines ou autre type d'habitat, ils sont respectivement de 9,9% et 0,5%.

• Equipements de base dans le logement :

96,3% des ménages de la commune occupent des logements pourvus de l'électricité et 0,4% des ménages bénéficient de l'eau courante. Pour les ménages dont le logement n'est pas relié à un réseau public de distribution d'eau courante, 77,8% s'approvisionnent des fontaines, puits, matfia ou point d'eau équipé.

Pour ce qui est du mode d'évacuation des eaux usées. 1,6% des ménages utilisent le réseau public, 69,2% utilisent les fosses septiques et 29,2% recourent à autre mode d'évacuation.

• Autres Equipements ménagers :

0,4% des logements sont dotés de téléphone fixe, 91,8% des ménages disposent de téléphone mobile, 94,8% ont un téléviseur, 2,1% ont un ordinateur, 2% disposent de l'internet et 88,7% ont un réfrigérateur.

A noter que 98,2% des ménages utilisent le gaz comme mode de cuisson.

PREVALENCE DU HANDICAP

En se référant aux normes des Nations Unies, la prévalence du handicap en 2014 est d'environ 3,7% de la population de la commune. Elle est de 3,7% pour les femmes et 3,7% pour les hommes.

ACCES A L'INFRASTRUCTURE ROUTIERE

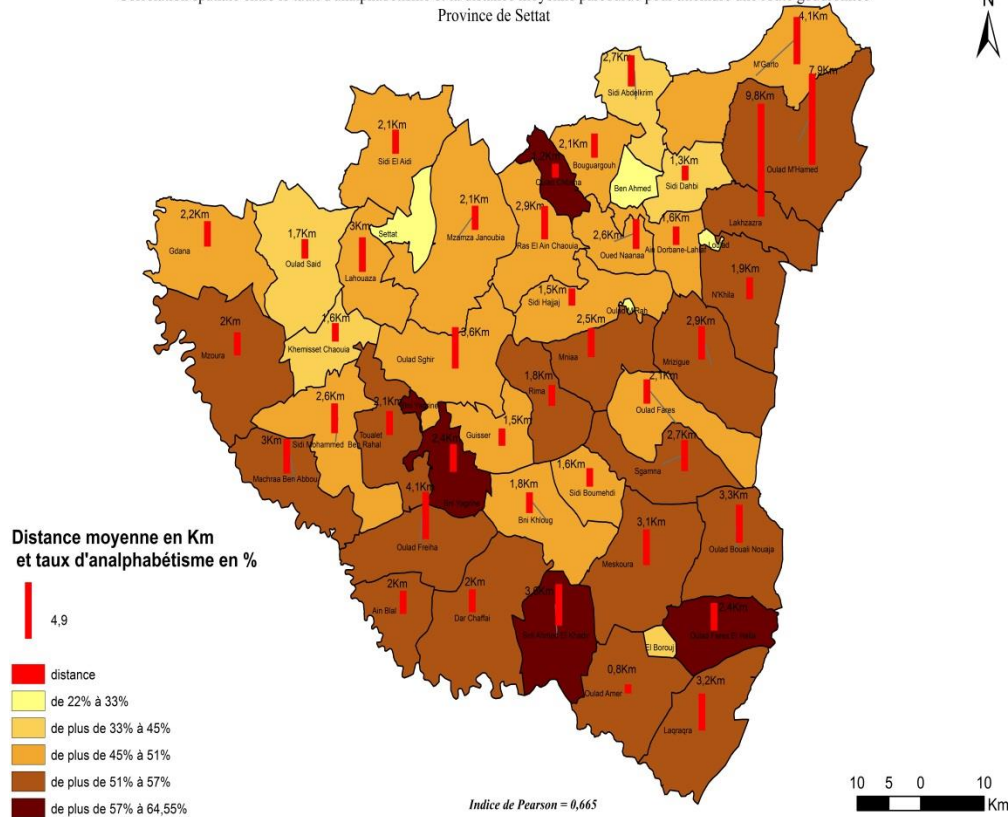
La distance moyenne parcourue par les ménages de la commune pour atteindre la route goudronnée la plus proche est de 3,6Km.

PAUVRETE ET VULNERABILITE

2,31% de la population de cette commune sont considérés comme pauvre. La proportion de la population sous la menace directe de la pauvreté est de 12,3% (la population vulnérable).



Corrélation spatiale entre le taux d'analphabétisme et la distance moyenne parcourue pour atteindre une route goudronnée
Province de Settat



**CARACTERISTIQUES DEMOGRAPHIQUES
ET SOCIO-ECONOMIQUES DE LA
POPULATION RGPH2014**

Région de Casablanca-Settat

PROVINCE : Settat
COMMUNE: Rima

**DIRECTION PROVINCIALE
SETTAT**

Tél : 05 23 40 41 82 - Fax : 05 23 72 05 65
B.P : 646 26 000 Settat
E-mail : Settatplan@gmail.com
www.hcp.ma/reg-chaouia/

CARACTERISTIQUES DEMOGRAPHIQUES

• Population et ménages :

Au 1^{er} septembre 2014, la population légale de la commune Rima est de 8949 habitants vivant au sein de 1473 ménages. La proportion de la population féminine est de 48,6%.

Selon l'âge, 31,4% ont moins de 15 ans, 56,6% sont en âge d'activité (15-59 ans) et 12% ont 60 ans et plus.

Le taux d'accroissement annuel entre 2004 et 2014 est de : 0,5%

• Structure matrimoniale et fécondité :

Sur l'ensemble des habitants âgés de 15 ans et plus, 31,88% sont célibataires, 60,81% sont mariés et 7,29% sont en situation de désunion soit par veuvage soit par divorce.

L'âge d'entrée en première union est de 27,8 ans, 31,7 ans pour les hommes et 23,3 ans pour les femmes.

Quant à la fécondité, l'indice synthétique est de 2,8 enfants par femme.

CARACTERISTIQUES SOCIO-ECONOMIQUES

• Analphabétisme, scolarisation et niveau d'instruction :

Pour l'ensemble de la population âgée de 10 ans et plus, 55,2% sont analphabètes. Cette proportion est de 65,4% chez les femmes et de 45,6% chez les hommes.

Pour la population en âge scolaire (7-12 ans), le taux de scolarité, calculé pour l'année scolaire 2013-2014, est de 93,2% pour l'ensemble de la population de la commune, et il est de 92,2% pour les filles.

Selon le niveau d'étude, 1,2% ont le niveau préscolaire, 32% ont le niveau primaire, 7% ont le niveau secondaire collégial, 1,7% ont le niveau secondaire qualifiant et 0,5% ont le niveau supérieur.

• Activité et chômage :

Le taux net d'activité est de 43,1%. Il est de 81,2% chez les hommes et de 2,6% chez les femmes.

Quant au taux de chômage calculé pour la population active âgée de 15 ans et plus, il est de 4,2%, et il est de 32,9% pour les femmes.

Il est à signaler que le pourcentage de l'emploi non rémunéré s'élève à 30,6%.

CONDITIONS D'HABITATION DES MENAGES

• Statut d'occupation :

Sur l'ensemble des ménages de la commune, 96,4% sont propriétaires de

leur logement et 0,2% sont des locataires. Les autres statuts d'occupation (logement de fonction, logé gratuitement, ...) représentent 3,4%.

• Type d'habitat :

Il est à noter que 0,3% des ménages de la commune habitent des appartements, 1% habitent des villas, 93,3% logent des habitats de type rural et 0,1% occupent des logements de type sommaire ou bidonville. Quant aux pourcentages des ménages habitant des maisons marocaines ou autre type d'habitat, ils sont respectivement de 4,8% et 0,4%.

• Equipements de base dans le logement :

96,1% des ménages de la commune occupent des logements pourvus de l'électricité et 0,1% des ménages bénéficient de l'eau courante. Pour les ménages dont le logement n'est pas relié à un réseau public de distribution d'eau courante, 72,4% s'approvisionnent des fontaines, puits, matfia ou point d'eau équipé.

Pour ce qui est du mode d'évacuation des eaux usées. 1% des ménages utilisent le réseau public, 51,1% utilisent les fosses septiques et 47,9% recourent à autre mode d'évacuation.

• Autres Equipements ménagers :

0,4% des logements sont dotés de téléphone fixe, 91,7% des ménages disposent de téléphone mobile, 94,6% ont un téléviseur, 1,8% ont un ordinateur, 1,2% disposent de l'internet et 86,8% ont un réfrigérateur.

A noter que 99,5% des ménages utilisent le gaz comme mode de cuisson.

PREVALENCE DU HANDICAP

En se référant aux normes des Nations Unies, la prévalence du handicap en 2014 est d'environ 3,4% de la population de la commune. Elle est de 2,9% pour les femmes et 4% pour les hommes.

ACCES A L'INFRASTRUCTURE ROUTIERE

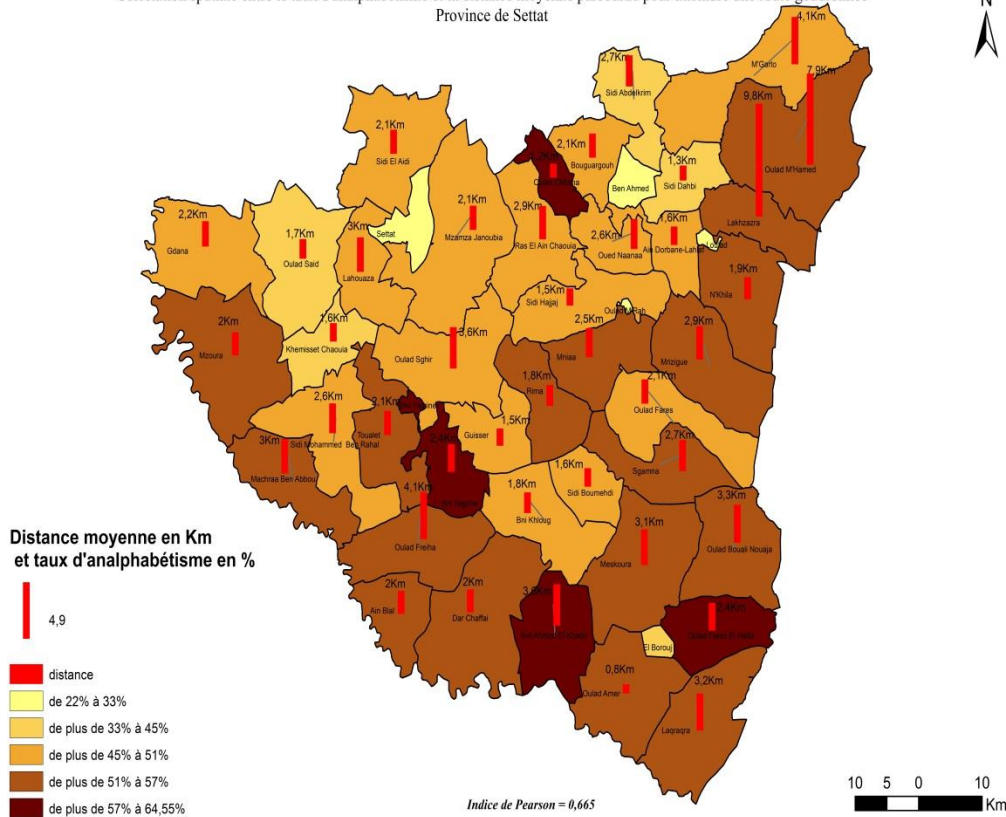
La distance moyenne parcourue par les ménages de la commune pour atteindre la route goudronnée la plus proche est de 1,8Km.

PAUVRETE ET VULNERABILITE

3,96% de la population de cette commune sont considérés comme pauvre. La proportion de la population sous la menace directe de la pauvreté est de 14,96% (la population vulnérable).



Corrélation spatiale entre le taux d'analphabétisme et la distance moyenne parcourue pour atteindre une route goudronnée
Province de Settat



**CARACTERISTIQUES DEMOGRAPHIQUES
ET SOCIO-ECONOMIQUES DE LA
POPULATION RGPH2014**

Région de Casablanca-Settat

PROVINCE : Settat
COMMUNE: Sidi El Aidi

**DIRECTION PROVINCIALE
SETTAT**

Tél : 05 23 40 41 82 - Fax : 05 23 72 05 65
B.P : 646 26 000 Settat
E-mail : Settatplan@gmail.com
www.hcp.ma/reg-chaouia/

CARACTERISTIQUES DEMOGRAPHIQUES

• Population et ménages :

Au 1^{er} septembre 2014, la population légale de la commune Sidi El Aidi est de 13839 habitants vivant au sein de 2562 ménages. La proportion de la population féminine est de 47,7%.

Selon l'âge, 30,8% ont moins de 15 ans, 59,3% sont en âge d'activité (15-59 ans) et 9,9% ont 60 ans et plus.

Le taux d'accroissement annuel entre 2004 et 2014 est de : 0,8%

• Structure matrimoniale et fécondité :

Sur l'ensemble des habitants âgés de 15 ans et plus, 31,94% sont célibataires, 61,49% sont mariés et 6,55% sont en situation de désunion soit par veuvage soit par divorce.

L'âge d'entrée en première union est de 27,3 ans, 30,9 ans pour les hommes et 23,1 ans pour les femmes.

Quant à la fécondité, l'indice synthétique est de 2,7 enfants par femme.

CARACTERISTIQUES SOCIO-ECONOMIQUES

• Analphabétisme, scolarisation et niveau d'instruction :

Pour l'ensemble de la population âgée de 10 ans et plus, 46,5% sont analphabètes. Cette proportion est de 58,3% chez les femmes et de 35,7% chez les hommes.

Pour la population en âge scolaire (7-12 ans), le taux de scolarité, calculé pour l'année scolaire 2013-2014, est de 92,5% pour l'ensemble de la population de la commune, et il est de 92,6% pour les filles.

Selon le niveau d'étude, 1,7% ont le niveau préscolaire, 30,7% ont le niveau primaire, 11,3% ont le niveau secondaire collégial, 4,9% ont le niveau secondaire qualifiant et 1,3% ont le niveau supérieur.

• Activité et chômage :

Le taux net d'activité est de 44,4%. Il est de 80,1% chez les hommes et de 5% chez les femmes.

Quant au taux de chômage calculé pour la population active âgée de 15 ans et plus, il est de 6,1%, et il est de 32,8% pour les femmes.

Il est à signaler que le pourcentage de l'emploi non rémunéré s'élève à 11,9%.

CONDITIONS D'HABITATION DES MENAGES

• Statut d'occupation :

Sur l'ensemble des ménages de la commune, 87,9% sont propriétaires de

leur logement et 1,3% sont des locataires. Les autres statuts d'occupation (logement de fonction, logé gratuitement, ...) représentent 10,8%.

• Type d'habitat :

Il est à noter que 0% des ménages de la commune habitent des appartements, 0,8% habitent des villas, 84,5% logent des habitats de type rural et 3,6% occupent des logements de type sommaire ou bidonville. Quant aux pourcentages des ménages habitant des maisons marocaines ou autre type d'habitat, ils sont respectivement de 9,5% et 1,6%.

• Equipements de base dans le logement :

90,4% des ménages de la commune occupent des logements pourvus de l'électricité et 3,1% des ménages bénéficient de l'eau courante. Pour les ménages dont le logement n'est pas relié à un réseau public de distribution d'eau courante, 81,5% s'approvisionnent des fontaines, puits, matfia ou point d'eau équipé.

Pour ce qui est du mode d'évacuation des eaux usées. 3% des ménages utilisent le réseau public, 51,9% utilisent les fosses septiques et 45,1% recourent à autre mode d'évacuation.

• Autres Equipements ménagers :

1,3% des logements sont dotés de téléphone fixe, 92,7% des ménages disposent de téléphone mobile, 90% ont un téléviseur, 5,2% ont un ordinateur, 4,1% disposent de l'internet et 82,5% ont un réfrigérateur.

A noter que 99,3% des ménages utilisent le gaz comme mode de cuisson.

PREVALENCE DU HANDICAP

En se référant aux normes des Nations Unies, la prévalence du handicap en 2014 est d'environ 4,7% de la population de la commune. Elle est de 4,6% pour les femmes et 4,7% pour les hommes.

ACCES A L'INFRASTRUCTURE ROUTIERE

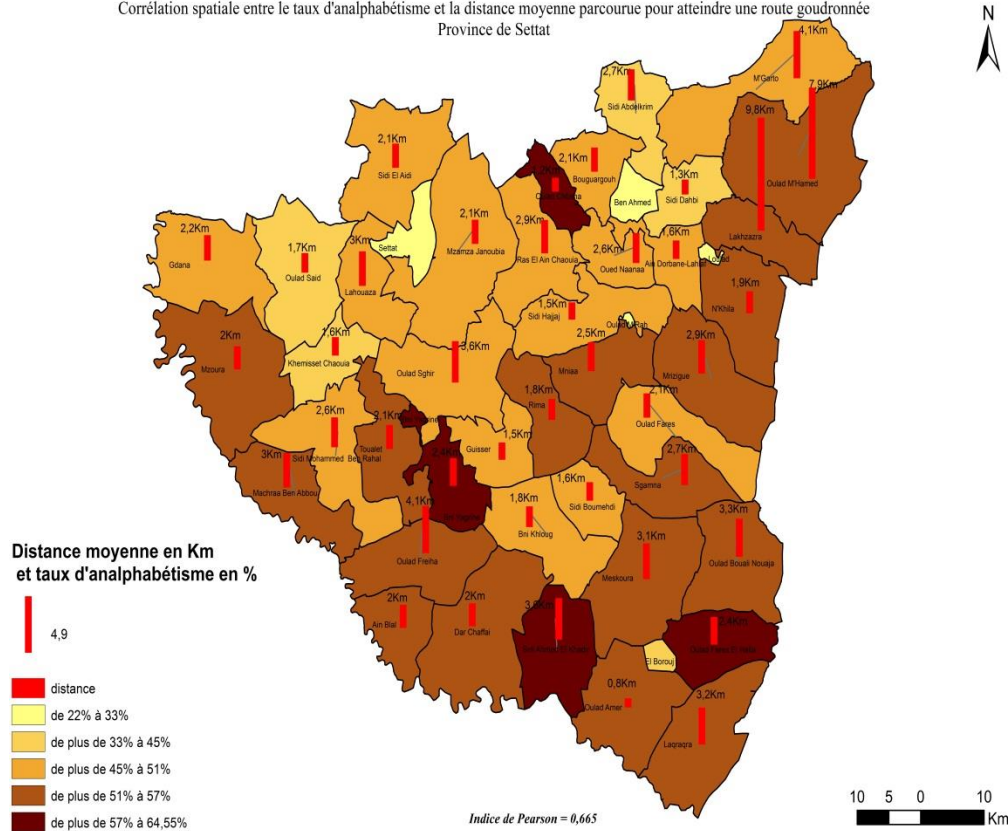
La distance moyenne parcourue par les ménages de la commune pour atteindre la route goudronnée la plus proche est de 2,1Km.

PAUVRETE ET VULNERABILITE

6,48% de la population de cette commune sont considérés comme pauvre. La proportion de la population sous la menace directe de la pauvreté est de 19,42% (la population vulnérable).



Corrélation spatiale entre le taux d'analphabétisme et la distance moyenne parcourue pour atteindre une route goudronnée
Province de Settat



CARACTERISTIQUES DEMOGRAPHIQUES ET SOCIO-ECONOMIQUES DE LA POPULATION RGPH2014

Région de Casablanca-Settat

PROVINCE : Settat
COMMUNE: Sidi Mohammed Ben Rahal

DIRECTION PROVINCIALE
SETTAT

Tél : 05 23 40 41 82 - Fax : 05 23 72 05 65
B.P : 646 26 000 Settat
E-mail : Settatplan@gmail.com
www.hcp.ma/reg-chaouia/

CARACTERISTIQUES DEMOGRAPHIQUES

• Population et ménages :

Au 1^{er} septembre 2014, la population légale de la commune Sidi Mohammed Ben Rahal est de 10410 habitants vivant au sein de 1813 ménages. La proportion de la population féminine est de 48,5%.

Selon l'âge, 30,9% ont moins de 15 ans, 59% sont en âge d'activité (15-59 ans) et 10,2% ont 60 ans et plus.

Le taux d'accroissement annuel entre 2004 et 2014 est de : 0%

• Structure matrimoniale et fécondité :

Sur l'ensemble des habitants âgés de 15 ans et plus, 31,53% sont célibataires, 61,6% sont mariés et 6,86% sont en situation de désunion soit par veuvage soit par divorce.

L'âge d'entrée en première union est de 26,8 ans, 29,8 ans pour les hommes et 23,3 ans pour les femmes.

Quant à la fécondité, l'indice synthétique est de 2,8 enfants par femme.

CARACTERISTIQUES SOCIO-ECONOMIQUES

• Analphabétisme, scolarisation et niveau d'instruction :

Pour l'ensemble de la population âgée de 10 ans et plus, 50,3% sont analphabètes. Cette proportion est de 62,5% chez les femmes et de 38,9% chez les hommes.

Pour la population en âge scolaire (7-12 ans), le taux de scolarité, calculé pour l'année scolaire 2013-2014, est de 91,1% pour l'ensemble de la population de la commune, et il est de 90,3% pour les filles.

Selon le niveau d'étude, 2% ont le niveau préscolaire, 27,5% ont le niveau primaire, 10,8% ont le niveau secondaire collégial, 4,4% ont le niveau secondaire qualifiant et 1,3% ont le niveau supérieur.

• Activité et chômage :

Le taux net d'activité est de 44,9%. Il est de 81,5% chez les hommes et de 5,7% chez les femmes.

Quant au taux de chômage calculé pour la population active âgée de 15 ans et plus, il est de 3,3%, et il est de 10,1% pour les femmes.

Il est à signaler que le pourcentage de l'emploi non rémunéré s'élève à 16,8%.

CONDITIONS D'HABITATION DES MENAGES

• Statut d'occupation :

Sur l'ensemble des ménages de la commune, 95% sont propriétaires de

leur logement et 1,7% sont des locataires. Les autres statuts d'occupation (logement de fonction, logé gratuitement, ...) représentent 3,3%.

• Type d'habitat :

Il est à noter que 0,1% des ménages de la commune habitent des appartements, 1% habitent des villas, 83,4% logent des habitats de type rural et 0,8% occupent des logements de type sommaire ou bidonville. Quant aux pourcentages des ménages habitant des maisons marocaines ou autre type d'habitat, ils sont respectivement de 14,2% et 0,6%.

• Equipements de base dans le logement :

92,9% des ménages de la commune occupent des logements pourvus de l'électricité et 6,2% des ménages bénéficient de l'eau courante. Pour les ménages dont le logement n'est pas relié à un réseau public de distribution d'eau courante, 71,7% s'approvisionnent des fontaines, puits, matfia ou point d'eau équipé.

Pour ce qui est du mode d'évacuation des eaux usées. 0,7% des ménages utilisent le réseau public, 41% utilisent les fosses septiques et 58,3% recourent à autre mode d'évacuation.

• Autres Equipements ménagers :

0,6% des logements sont dotés de téléphone fixe, 93,4% des ménages disposent de téléphone mobile, 92,5% ont un téléviseur, 6,1% ont un ordinateur, 4,6% disposent de l'internet et 81,7% ont un réfrigérateur.

A noter que 98,5% des ménages utilisent le gaz comme mode de cuisson.

PREVALENCE DU HANDICAP

En se référant aux normes des Nations Unies, la prévalence du handicap en 2014 est d'environ 5,1% de la population de la commune. Elle est de 5,1% pour les femmes et 5,1% pour les hommes.

ACCES A L'INFRASTRUCTURE ROUTIERE

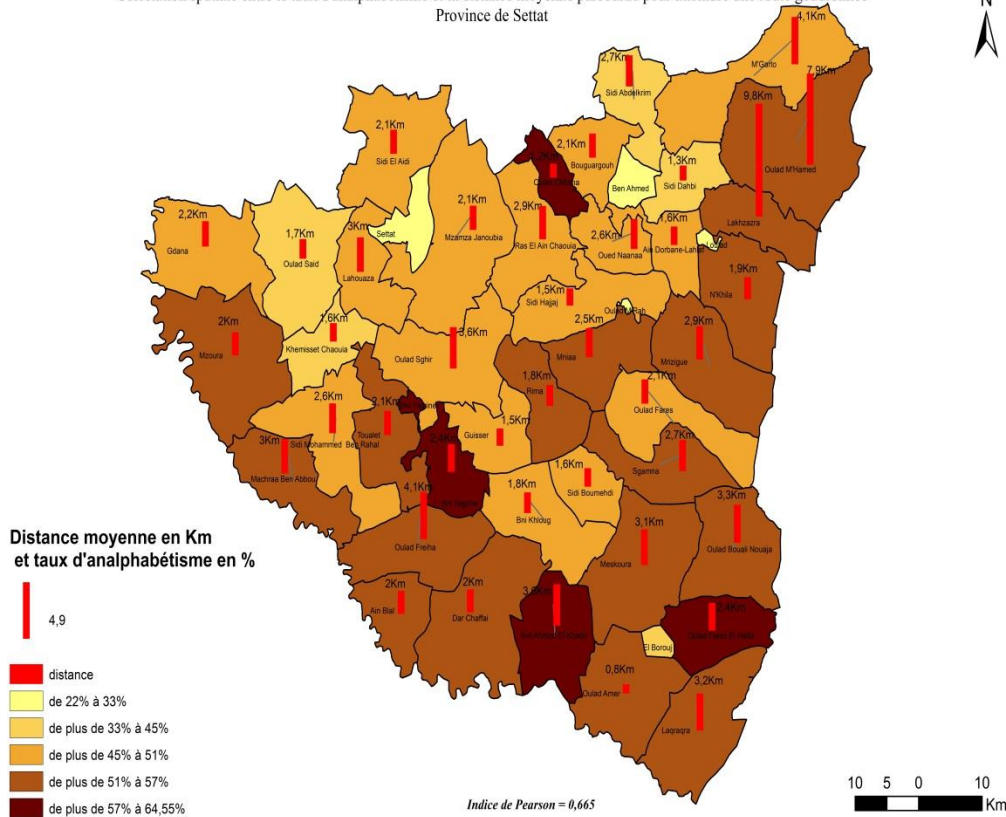
La distance moyenne parcourue par les ménages de la commune pour atteindre la route goudronnée la plus proche est de 2,6Km.

PAUVRETE ET VULNERABILITE

3,15% de la population de cette commune sont considérés comme pauvre. La proportion de la population sous la menace directe de la pauvreté est de 15,06% (la population vulnérable).



Corrélation spatiale entre le taux d'analphabétisme et la distance moyenne parcourue pour atteindre une route goudronnée
Province de Settat



CARACTERISTIQUES DEMOGRAPHIQUES ET SOCIO-ECONOMIQUES DE LA POPULATION RGPH2014

Région de Casablanca-Settat

PROVINCE : Settat
COMMUNE: Toualet

DIRECTION PROVINCIALE
SETTAT

Tél : 05 23 40 41 82 - Fax : 05 23 72 05 65
B.P : 646 26 000 Settat
E-mail : Settatplan@gmail.com
www.hcp.ma/reg-chaouia/

CARACTERISTIQUES DEMOGRAPHIQUES

• Population et ménages :

Au 1^{er} septembre 2014, la population légale de la commune Toualet est de 11976 habitants vivant au sein de 1925 ménages. La proportion de la population féminine est de 48,8%.

Selon l'âge, 33,5% ont moins de 15 ans, 56,3% sont en âge d'activité (15-59 ans) et 10,2% ont 60 ans et plus.

Le taux d'accroissement annuel entre 2004 et 2014 est de : 0,1%

• Structure matrimoniale et fécondité :

Sur l'ensemble des habitants âgés de 15 ans et plus, 27,56% sont célibataires, 66,2% sont mariés et 6,23% sont en situation de désunion soit par veuvage soit par divorce.

L'âge d'entrée en première union est de 25,3 ans, 28,4 ans pour les hommes et 22,1 ans pour les femmes.

Quant à la fécondité, l'indice synthétique est de 2,5 enfants par femme.

CARACTERISTIQUES SOCIO-ECONOMIQUES

• Analphabétisme, scolarisation et niveau d'instruction :

Pour l'ensemble de la population âgée de 10 ans et plus, 51,6% sont analphabètes. Cette proportion est de 65,5% chez les femmes et de 38,5% chez les hommes.

Pour la population en âge scolaire (7-12 ans), le taux de scolarité, calculé pour l'année scolaire 2013-2014, est de 88,9% pour l'ensemble de la population de la commune, et il est de 86,1% pour les filles.

Selon le niveau d'étude, 4,8% ont le niveau préscolaire, 30,4% ont le niveau primaire, 6,6% ont le niveau secondaire collégial, 1,9% ont le niveau secondaire qualifiant et 0,7% ont le niveau supérieur.

• Activité et chômage :

Le taux net d'activité est de 47,3%. Il est de 83,4% chez les hommes et de 8,9% chez les femmes.

Quant au taux de chômage calculé pour la population active âgée de 15 ans et plus, il est de 9,2%, et il est de 52,2% pour les femmes.

Il est à signaler que le pourcentage de l'emploi non rémunéré s'élève à 21,1%.

CONDITIONS D'HABITATION DES MENAGES

• Statut d'occupation :

Sur l'ensemble des ménages de la commune, 95,9% sont propriétaires de

leur logement et 0,2% sont des locataires. Les autres statuts d'occupation (logement de fonction, logé gratuitement, ...) représentent 3,9%.

• Type d'habitat :

Il est à noter que 0,2% des ménages de la commune habitent des appartements, 0,5% habitent des villas, 86,2% logent des habitats de type rural et 0,2% occupent des logements de type sommaire ou bidonville. Quant aux pourcentages des ménages habitant des maisons marocaines ou autre type d'habitat, ils sont respectivement de 12,5% et 0,5%.

• Equipements de base dans le logement :

94,3% des ménages de la commune occupent des logements pourvus de l'électricité et 0,3% des ménages bénéficient de l'eau courante. Pour les ménages dont le logement n'est pas relié à un réseau public de distribution d'eau courante, 66,3% s'approvisionnent des fontaines, puits, matfia ou point d'eau équipé.

Pour ce qui est du mode d'évacuation des eaux usées. 0,2% des ménages utilisent le réseau public, 16,3% utilisent les fosses septiques et 83,5% recourent à autre mode d'évacuation.

• Autres Equipements ménagers :

0,5% des logements sont dotés de téléphone fixe, 92,8% des ménages disposent de téléphone mobile, 94,5% ont un téléviseur, 1,6% ont un ordinateur, 1,3% disposent de l'internet et 84,8% ont un réfrigérateur.

A noter que 99,4% des ménages utilisent le gaz comme mode de cuisson.

PREVALENCE DU HANDICAP

En se référant aux normes des Nations Unies, la prévalence du handicap en 2014 est d'environ 6,1% de la population de la commune. Elle est de 6% pour les femmes et 6,2% pour les hommes.

ACCES A L'INFRASTRUCTURE ROUTIERE

La distance moyenne parcourue par les ménages de la commune pour atteindre la route goudronnée la plus proche est de 2,1Km.

PAUVRETE ET VULNERABILITE

6,8% de la population de cette commune sont considérés comme pauvre. La proportion de la population sous la menace directe de la pauvreté est de 23,49% (la population vulnérable).