LE MAROC DES RÉGIONS 2008

Juin 2009

LIVER FINAL copie copie.indd 1 03/08/09 13:11

LIVER FINAL copie copie.indd 2 03/08/09 13:11

SA MAJESTE LE ROI MOHAMMED VI QUE DIEU LE GLORIFIE

LIVER FINAL copie copie.indd 3 03/08/09 13:11

LIVER FINAL copie copie.indd 4 03/08/09 13:11

Extraits du discours royal du 06 novembre 2008 relatif à la régionalisation
SA MAJESTE LE ROI MOHAMMED VI

«(…) Aussi avons-Nous décidé, avec l'aide de Dieu, d'amorcer une nouvelle phase dans le processus continu des réformes globales que Nous conduisons, en lançant la dynamique d'une régionalisation avancée et graduelle, englobant toutes les régions du Maroc, avec, à leur tête, la région du Sahara marocain (…) »

«(…) La régionalisation envisagée est une réforme structurelle de fond. Un effort collectif est, donc, nécessaire pour que ce projet soit mis au point et porté à maturité. C'est pourquoi J'ai jugé bon de t'entretenir de la feuille de route qui doit y présider, tant au niveau de ses finalités et de ses fondements qu'à celui des approches qui s'y rattachent. Notre ambition est grande de voir ce chantier prometteur favoriser l'ancrage de la bonne gouvernance locale, consolider la politique de proximité vis-à-vis du citoyen, et permettre de réaliser, au niveau régional, le développement socio-économique et culturel intégré escompté. Pour que ces objectifs puissent voir le jour, cette réforme doit reposer sur les principes d'unité, d'équilibre et de solidarité. Par unité, l'on entend l'unité de l'Etat, de la Nation et du territoire, en dehors de laquelle aucune régionalisation ne pourrait avoir lieu. Quant à l'idée d'équilibre, elle renvoie à la nécessité de déterminer les compétences exclusives de l'Etat et de doter, en même temps, les institutions régionales des prérogatives nécessaires pour leur permettre de s'acquitter pleinement des missions de développement qui leur sont dévolues, et ce, dans le respect des impératifs de rationalisation, d'harmonie et de complémentarité. Le principe de solidarité nationale demeure la clé de voûte de toute régionalisation avancée. De ce fait, le transfert de compétences vers une région implique nécessairement que celle-ci puisse disposer de ressources financières provenant de l'Etat et de fonds propres. En outre, la réussite de la régionalisation passe par l'adoption d'un découpage efficient propre à favoriser l'émergence de régions économiquement et géographiquement complémentaires et socialement et culturellement harmonieuses (…)»

« (…) La régionalisation restera fort limitée si elle ne s'accompagne pas de la consolidation du processus de déconcentration. Aussi faut-il donner une forte impulsion à l'action de l'Etat, au niveau territorial, surtout en ce qui concerne la réorganisation de l'administration locale, et la nécessité de lui conférer plus de cohérence et d'efficacité, ainsi que l'impératif de renforcer l'encadrement de proximité. A cet égard, Nous donnons Nos Directives au Gouvernement pour qu'il Nous soumette des propositions concernant la création de nouvelles préfectures et provinces, et ce, en tenant compte des impératifs de la bonne gouvernance territoriale, des spécificités et des potentialités propres à certaines régions, ainsi que des besoins de leurs populations respectives en matière de développement (…)»

LIVER FINAL copie copie.indd 8 03/08/09 13:11

SOMMAIRE



MOT DU HAUT - COMMISSAIRE AU PLAN 09

MOT DU PRESIDENT DU GROUPE BANQUE POPULAIRE 11

AR E REGIONALE DU ARO 13

PRINCIPAUX INDICATEURS REGIONAUX 14

RÉGION 1 : OUED ED-DAHAB - LAGOUIRA 17

RÉGION 2 : LAAYOUNE - BOUJDOUR - SAKIA EL HAMRA 27

RÉGION 3 : GUELMIM - ES-SEMARA 39

RÉGION 4 : SOUSS - MASSA - DARAA 51

RÉGION 5 : GHARB CHRARDA - BENI HSSEN 63

RÉGION 6 : CHAOUIA - OUARDIGHA 75

RÉGION 7 : MARRAKECH - TANSIFT - AL HAOUZ 87

RÉGION 8 : ORIENTAL 99

RÉGION 9 : GRAND CASABLANCA 111

RÉGION 10 : RABAT - SALE - ZEMMOUR - ZAER 123

RÉGION 11 : DOUKALA - ABDA 135

RÉGION 12 : TADLA - AZILAL 147

RÉGION 13 : MEKNES - TAFILALET 157

RÉGION 14 : FES - BOULEMANE 169

RÉGION 15 : TAZA - AL HOCEIMA - TAOUNATE 181

RÉGION 16 : TANGER - TETOUAN 193

2 : LAAYOUNE - BOUJDOUR - SAKIA EL HAMRA

ANNE E

DIRE ION REGIONALE DU HAU - O I ARIA AU LAN

RE EAU DE IEGE U UR ALE EN RE
D'A AIRE DU GROU E BAN UE O ULAIRE

LIVER FINAL copie copie.indd 7 03/03/09 13:11

LIVER FINAL copie copie.indd 8 03/08/09 13:11

Le processus de régionalisation qui constitue, aujourd'hui, un axe de la politique de développement au Maroc s'inscrit dans une vision stratégique nationale où la décentralisation est considérée comme une composante constitutive de la démocratisation de la vie politique et institutionnelle du pays. Dans ce cadre, les collectivités locales, dont les pouvoirs connaissent une extension régulière, ont vocation à devenir un acteur privilégié dans les domaines du développement durable et de l'aménagement du territoire.

Ce processus, selon les termes du Discours Royal du 6 novembre 2008 à l'occasion du 33ème anniversaire de la Marche Verte, devrait « favoriser l'ancrage de la bonne gouvernance locale, consolider la politique de proximité vis-à-vis du citoyen, et permettre de réaliser, au niveau régional, le développement socio-économique et culturel intégré». Il doit, ainsi, aboutir à une reconfiguration du paysage institutionnel marocain marquée par une dynamique de développement socio-économique de proximité dont l'aboutissement ultime pourrait être illustré par le cadre de l'autonomie prévu pour nos provinces du sud.

Dans les limites de ses attributions, le Haut-commissariat au Plan (HCP) se devait naturellement d'accompagner cette tendance lourde de l'évolution de notre pays et de répondre aux besoins en information économique et sociale qu'elle implique et qu'elle est appelée à constamment multiplier. Déjà, la publication et la désagrégation, au niveau des communes, voire des douars et des quartiers urbains, des résultats de différents enquêtes et recensements donnent à nos publications et études une portée territoriale qu'exige et que renforce l'action sur le terrain de nos services extérieurs.

Parallèlement, outre les monographies et les annuaires que nous continuons à livrer régulièrement, nous avons publié plusieurs études régionalisées à caractère sectoriel ou thématique illustrées dont des cartographies actualisées de la pauvreté aux échelles des unités territoriales de base et des scénarios de ciblage des politiques de lutte contre la pauvreté en fonction de ses niveaux et de ses caractéristiques sociales et géographiques.

Par ailleurs, nous réalisons, pour la première fois, une régionalisation des comptes nationaux qui doit nous permettre de mieux évaluer la contribution de chaque région à la croissance de notre pays alors que les projections démographiques que nous avons tenu à mettre à la disposition des décideurs publics et privés, au niveau local et régional, doivent permettre à ces derniers de mieux adapter leurs plans de développement économique et social aux besoins spécifiques de leurs populations.

Nous avons, cependant, encore beaucoup à faire pour accompagner la nouvelle dynamique de régionalisation dans notre pays, adapter nos outils et nos méthodes de travail pour mieux tenir compte des différents changements qu'elle induit dans tous les domaines. Le travail en cours pour la prise en compte dans nos bases de données du nouveau découpage administratif et le déploiement du système d'information géographique (SIG) au niveau de nos services régionaux procèdent du même objectif.

C'est de ce même objectif que procède également la publication de la troisième édition du « Maroc des régions ». Résultat d'une fructueuse collaboration entre le HCP et le Groupe Banque Populaire, cet ouvrage devrait, comme nous l'espérons, fournir à tout utilisateur concerné des données pertinentes sur le potentiel démographique et socio-économique de chacune des seize actuelles régions du Royaume et apporter, aux responsables intéressés, quelques éclairages utiles à une meilleure prise de décision.

Ahmed LAHLIMI ALAMI

Haut Commissaire au Plan

LIVER FINAL copie copie.indd 10 03/08/09 13:11

Leader sur le marché bancaire marocain, le Groupe Banque Populaire est d'abord, et avant tout, une Banque universelle qui fait de la proximité au service des particuliers, des professionnels et de l'entreprise son crédo.

Fort d'une structure décentralisée avec 11 Banques Populaires Régionales disposant d'une implantation qui l'érige en banque au service de l'économie régionale , le Groupe a bati son développement sur une forte croissance organique, elle-même fondée sur un engagement véritable et une implication résolue à l'endroit de la région par la mobilisation de l'epargne et son utilisation en faveur de tous les acteurs économiques régionaux.

Par ce levier fondamental, le GBP contribue au développement économique et social du pays. Son implication dans le développement régional sert à valoriser les économies locales et à promouvoir l'économie sociale.

Le Groupe Banque Populaire a également pour mission de promouvoir la petite et moyenne entreprise par l'octroi des concours financiers appropriés et de favoriser la bancarisation de l'économie marocaine.

Au plan territorial, le réseau des Banques Populaires Régionales avec 745 agences bancaires et 803 Guichets Automatiques Bancaires en 2008, qui outre le financement de leurs projets d'investissements, dispense aux promoteurs régionaux conseil et assistance.

Cette large présence est la garantie de performances pérennes sur les principaux marchès de prédilection en particulier :

❋ la collecte de l'épargne, où notre banque réalise plus de 25% de part de marché avec une forte position sur les dépôts des résidents marocains à l'Etranger, avec près de 54% du marché ;

❋ les crédits avec une part de marché de plus de 22%, avec des positions importantes sur les particuliers et la PME/PMI ;

❋ Le marché de la Grande Entreprise et des Institutionnels où notre Groupe se positionne en tant qu'acteur principal du financement des grands projets structurants ;

❋ Le marché financier où notre banque opère grâce à une forte assise financière avec un ratio de solvabilité de plus de 12%.

Si l'intervention du Groupe Banque Populaire s'est intensifiée au cours des dernières années au niveau de toutes les missions modernes (corporate, financements structurés, métiers de conseil et de l'ingénierie financière) pour conforter son positionnement stratégique sur la place bancaire marocaine, il n'en reste pas moins que notre Banque reste attachée à sa vocation première à savoir la bancarisation, la solidarité et la proximité vis avis des PME et des secteurs à forte incidence sociale.

Cette dynamique confère au Groupe Banque Populaire un leadership bancaire avéré.

Grâce à sa politique de proximité, le GBP est le partenaire de référence des acteurs économiques implantés dans les 16 régions économiques du pays. A cet égard, la vocation régionale de notre Groupe a été confirmée à travers :

❋ La valorisation de la dimension Régionale des Banques Populaires par l'encouragement à l'utilisation de l'épargne au lieu même de sa collecte ;

❋L'affirmation de l'autonomie des Banques Populaires Régionales.

La réalisation de cette monographie régionale conjoitement par le Haut Commissariat au Plan et le Groupe Banque Populaire constitue ainsi un axe de communication privilégié que notre Groupe devrait pouvoir mettre à profit en s'engageant dans une opération citoyenne d'information sur les régions, s'incrivant dans l'esprit des orientations Royales contenues dans le discours prononcé le 6 novembre 2008 par notre Auguste Souverain Sa Majesté le Roi Mohammed VI relatif à la mise en place d'une régionalisation avancée.

Mohamed BENCHAABOUN

Président Directeur Général
Du Groupe Banque Populaire

LIVER FINAL copie copie.indd 11 03/08/09 13:11

LIVER FINAL copie copie.indd 12 03/08/09 13:11



CARTE REGIONALE DU MAROC

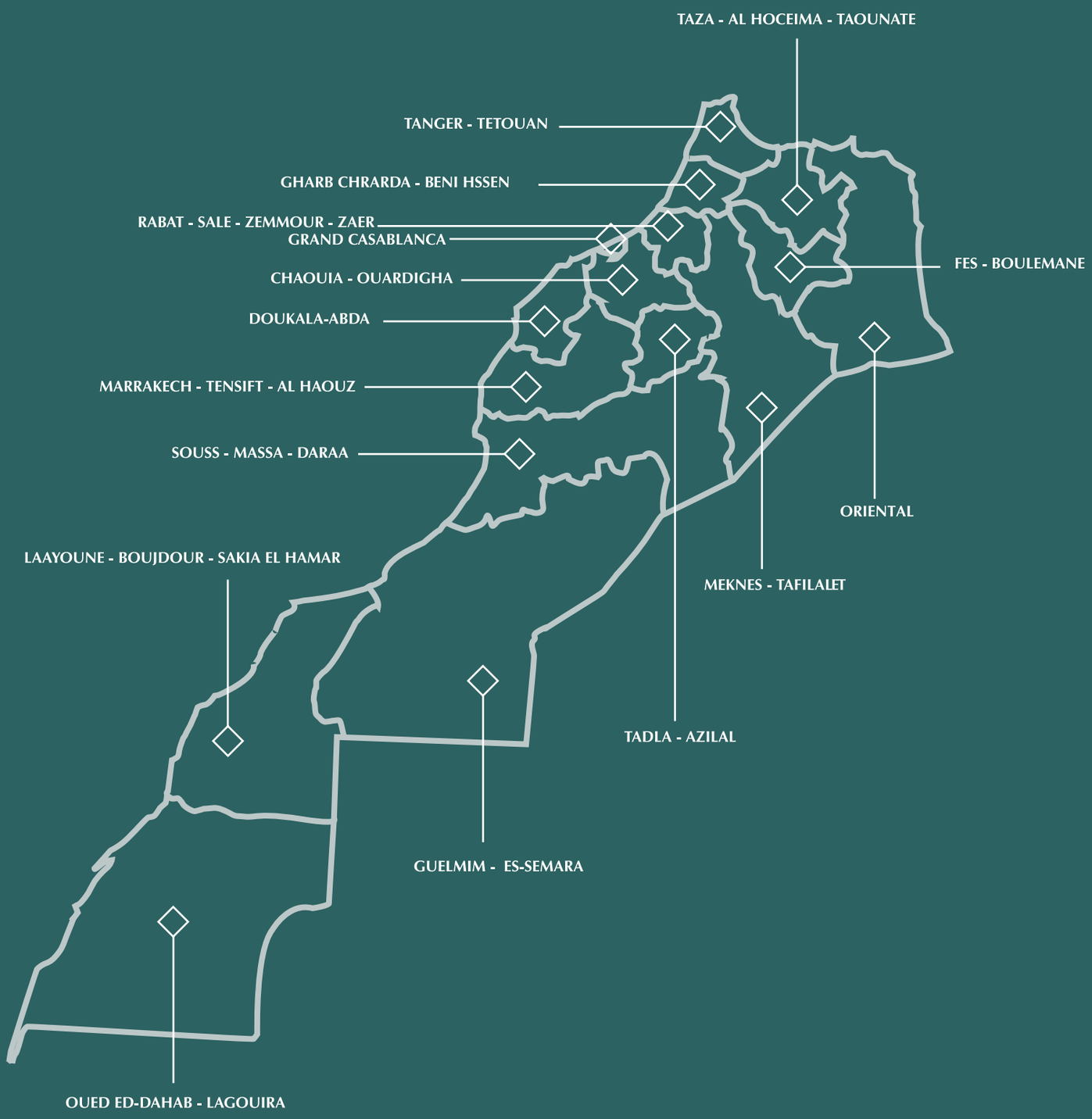

Population : 30 841 000 habitants
Superficie : 710 850 km²

LIVER FINAL copie copie.indd 13 03/08/09 13:11

PRINCIPAUX INDICATEURS REGIONAUX ANNEE 2007

RÉGIONS	CHEF LIEU	NOMBRE DE PREFECTURES	NOMBRE DE PROVINCES	POPULATION (en milliers)
OUED ED-DAHAB - LAGOUIRA	Ed-Dakhla	-	2	135
LÂAYOUNE - BOUJDOUR - SAKIA EL HAMRA	Laâyoune	-	2	284
GUELMIM - ES-SEMARA	Guelmim	-	5	485
SOUSS - MASSA - DARAA	Agadir	2	5	3 244
GHARB - CHRARDA - BÉNI HSSEN	Kénitra	-	2	1 912
CHAOUIA - OUARDIGHA	Settat	-	3	1 685
MARRAKECH - TENSIFT - AL HAOUZ	Marrakech	1	4	3 187
ORIENTAL	Oujda	1	5	1 955
GRAND CASABLANCA	Casablanca	2	2	3 718
RABAT - SALÉ - ZEMMOUR - ZAER	Rabat	3	1	2 500
DOUKALA - ABDA	Safi	-	2	2 020
TADLA - AZILAL	Béni Mellal	-	2	1 472
MEKNÈS - TAFILALET	Meknès	1	4	2 191
FÈS - BOULEMANE	Fès	1	3	1 637
TAZA - AL HOCEÏMA - TAOUNATE	Al Hoceïma	-	3	1 830
TANGER - TÉTOUAN	Tanger	2	4	2 586
NATIONAL		13	49	30 841

LIVER FINAL copie copie.indd 14 03/08/09 13:11

TAUX D'URBANISATION	TAUX D'ACTIVITE 15 ANS ET +	TAUX DE CHOMAGE	NOMBRE D'ETABLISSEMENTS INDUSTRIELS	CHIFFRES D'AFFAIRES (Millions de DH)	HÔTELS (Nbre de lits)	RESEAU ROUTIER REVETU	NOMBRE DE BANQUES
62,2%			23	566	250	785	7
93,7%	43,9%	19,1%	176	1 928	1 280	949	23
63,7%			45	660	844	1 846	19
42,8%	51,8%	7,6%	522	12 631	39 002	3 925	213
43,4%	60,9%	10,4%	219	7 948	548	2 084	91
44,9%	59,9%	6,2%	389	12 406	702	2 803	95
40,8%	54,8%	5,9%	475	6 477	42 276	3 119	168
63,4%	45,6%	17,7%	309	9 215	3 286	3 050	231
91,9%	48,5%	14,2%	2 617	126 060	13 302	494	858
82,5%	46,4%	13,2%	613	11 756	6 304	1 595	291
36,9%	57,7%	5,2%	279	24 961	2 485	2 910	92
37,4%	53,0%	6,3%	200	844	1 817	1 700	59
57,9%	47,8%	12,4%	235	6 376	8 033	3 802	149
72,8%	49,5%	7,7%	621	9 349	7 674	1 651	135
24,5%	50,8%	7,4%	373	1 040	2 576	2 653	76
59,8%	45,7%	8,6%	716	20 636	12 842	1 660	236
56,4%	51,0%	9,8%	7 812	252 853	143 221	35 026	2 743

LIVER FINAL copie copie.indd 15 03/08/09 13:11

LIVER FINAL copie copie.indd 16 03/08/09 13:11



REGION OUED ED-DAHAB - LAGOUIRA

CARTE DE LA REGION

PRÉSENTATION GÉNÉRALE

CHIFFRES CLES

I - SECTEURS SOCIAUX

a - POPULATION ET EMPLOI 21

1 - Population 21

2 - Emploi 21

b - ENSEIGNEMENT 21

1 - Enseignement primaire 21

2 - Enseignement secondaire collégial 21

3 - Enseignement secondaire qualifiant 21

4 - Enseignement supérieur 22

5 - Formation professionnelle 22

c - SANTÉ 22

1 - Personnel médical et paramédical 22

2 - Infrastructure sanitaire publique 23

d - JUSTICE 23

1 - Evolution des auxiliaires de justice 23

2 - Répartition des juridictions 23

II - SECTEURS ECONOMIQUES

a - AGRICULTURE ET PÊCHE 24

1 - Pêche côtière 24

b - ENERGIE ET EAU 24

1 - Ventes d'électricité 24

2 - Eau potable : Activité de l 'ONEP 24

c - INDUSTRIE 25

1 - Grandeurs industrielles 25

2 - Production industrielle par secteur 25

3 - Investissements industriels par secteur 25

d - TOURISME 25

1 - Etablissements classés 25

2 - Capacité en lits des établissements classés 25

3 - Nuitées touristiques réalisées dans les établissements classés 25

4 - Arrivées dans les établissements classés par type de tourisme 25

e - TRANSPORTS 25

1 - Transports routiers 26

2 - Transports maritimes 26

3 - Transports aériens 26

f - CONSTRUCTION ET FONCIER 26

1 - Prix moyen du m² couvert des constructions 26

2 - Autorisations de construire délivrées 26

g - IMPLANTATION BANCAIRE 26

LIVER FINAL copie copie.indd 17 03/08/09 13:11



CARTE DE LA REGION

◇ OUED ED-DAHAB - LAGOUIRA

• *Aousserd* • *Oued - Ed-Dahab*

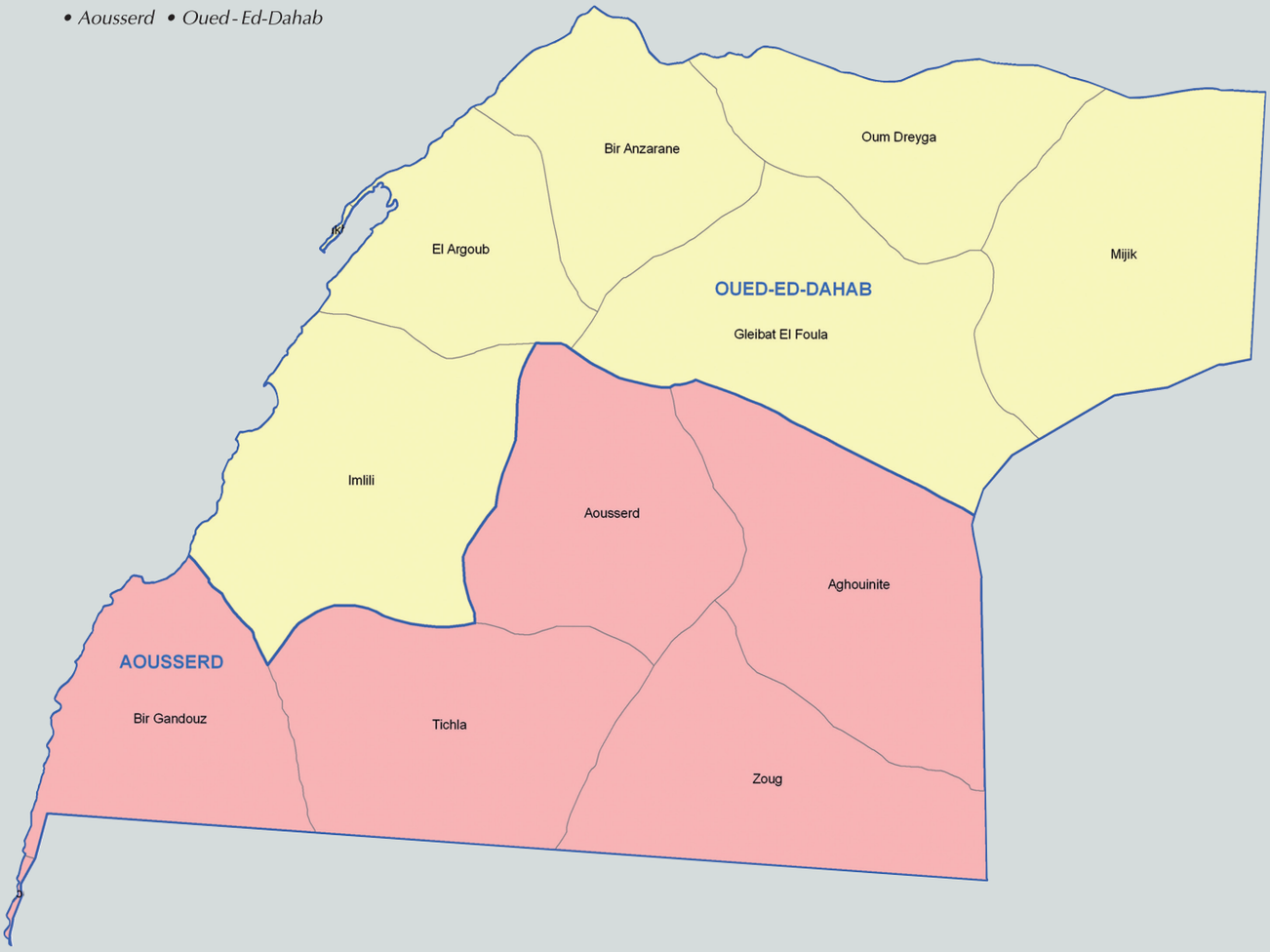

Population	**: 135 000 d'habitants**
Superficie	**: 130 899 km²**
Chef-lieu	**: Ed-Dakhla**

LIVER FINAL copie copie.indd 18 03/08/09 13:12

REGION OUED ED-DAHAB - LAGOUIRA

PRÉSENTATION GÉNÉRALE

La région de Oued Ed-Dahab - Lagouira est située à l'extrême sud du Royaume du Maroc. Elle est délimitée au nord par la région de Laâyoune-Boujdour, au sud et à l'est par la Mauritanie et à l'ouest par l'océan atlantique. La région s'étend sur une superficie totale de 130 899 km^2 soit 18,4% du territoire national. Elle est composée de deux provinces (Aousserd et Oued Ed-Dahab) et est constituée de 2 communes urbaines et 11 communes rurales.

◆ **La population et l'emploi** : la population de la région est estimée à 135 mille habitants en 2007, dont 84 mille résident dans des zones urbaines, enregistrant ainsi un taux d'urbanisation de l'ordre de 62,2%. En 2004, la population âgée de moins de 15 ans représentait 31,3% de la population de la région. En termes d'emploi, la région relève d'une zone[1] qui affiche un taux d'activité de l'ordre de 43,9% et un taux de chômage relativement élevé, soit 19,1% contre 9,8% au niveau national.

◆ **L'agriculture** : la région est marquée par un taux d'urbanisation relativement élevé. Quoi que l'agriculture soit une activité marginale, la région est réputée pour son cheptel important notamment les camelins et les caprins.

◆ **La pêche maritime** : la région dispose d'une façade littorale de 667 km, elle est dotée d'un port de pêche, Dakhla. En 2007, la production débarquée via ce port est estimée à 157 623 tonnes avec une valeur de 366 millions de dirhams. Environ 92,4% du volume total débarqué est constitué de poissons pélagiques qui contribuent à hauteur de 50,5% des recettes de la pêche.

◆ **Le tissu industriel** : la région englobe environ 23 établissements industriels en 2006, soit 0,3% des unités industrielles du pays. Le secteur industriel emploie de façon permanente 279 personnes et génère un chiffre d'affaires de l'ordre de 565 millions de DH.

◆ **Le tourisme** : la région dispose d'une côte de 667 km, des sites archéologiques et naturels, autant d'éléments susceptibles de faire de la région de Oued-Ed-Dahab-Lagouira un des pôles touristiques prometteurs du Maroc. La région compte 3 établissements classés, dotés d'une capacité de 250 lits en 2007. Elle a enregistré près de 19 905 nuitées touristiques durant la même année. La région est connue pour le ski nautique, le surf, la planche à voile, les courses de dromadaires et les randonnées.

1- La zone est constituée de trois régions : Laâyoune-Boujdour-Sakia El Hamra, Guelmim- Es-Semara et Oued Ed-Dahab-Lagouira.

LIVER FINAL copie copie.indd 19 03/08/09 13:12

REGION OUED ED-DAHAB - LAGOUIRA

CHIFFRES CLES (ANNEE 2007)

. Territoire, population et emploi

. Nombre de provinces	:	2
. Superficie totale	:	130 899 km²
. Population		
- Totale	:	135 000 habitants
- Agée de moins de 15 ans[1] (2004)	:	31,3 %
- Taux d'urbanisation	:	62,2 %
- Taux d'activité	:	43,9 %[2]

. Agriculture

. Superficie des reboisements existants (Forêts)	:	12 ha

. Pêche côtière

. Valeur des produits de la pêche débarqués	:	604 882 (milliers Dh)

. Industrie (2006)

. Nombre d'établissements	:	23
. Chiffre d'affaires	:	565 MDH
. Effectifs employés permanents	:	279

. Tourisme

. Nombre d' établissements classés	:	3 (0,2% du total national)
. Capacité en lits des établissements classés	:	250 (0,2% du total national)

. Transport maritime de marchandises

. Mouvements de navires	:	-
. Chargements de marchandises	:	43 000 tonnes
. Déchargements de marchandises	:	86 000 tonnes

. Réseau routier

. Réseau routier revêtu (*)	:	785 Km

(1) : concerne uniquement la population municipale
(2) : Il s'agit des 3 régions : Oued Ed-dahab - Lagouira
Laâyoune - Boujdour - Sakia El Hamra
Guelmim - Es-Semara.

LIVER FINAL copie copie.indd 20 03/08/09 13:12

I - SECTEURS SOCIAUX

a - Population et Emploi

1 - Population selon le milieu de résidence(1)

Année 2007
En milliers

	Urbain	Rural	Ensemble
Oued Ed-Dahab - Lagouira	84	51	135
% dans le total national	**0,5**	**0,4**	**0,4**

(1) Projection au 1er Juillet de l'année
Source : Centre d'Etudes et de Recherches Démographiques (CERED)

2 - Emploi

Taux d'activité et taux de chômage de la population âgée de 15 ans et plus

Année 2007 En %

	Taux d'activité			Taux de chômage		
	Urbain	Rural	Ensemble	Urbain	Rural	Ensemble
Oued Ed-Dahab - Lagouira Lâayoune-Boujdour-S.El Hamra (1) Guelmim - Es-Semara	43,8	44,0	43,9	20,0	17,0	19,1
Niveau National	**44,9**	**59,7**	**51,0**	**15,4**	**3,8**	**9,8**

(1) : Ces trois régions ont été regroupées pour des considérations d'échantillonnage Source : Direction de la Statistique

b - Enseignement

1 - Enseignement primaire

Année 2007-2008

	Public			Privé	Ensemble	Dont
Effectif des élèves	Urbain	Rural	Total		Public +Privé	Féminin
Oued Ed-Dahab - Lagouira	10 610	165	10 775	714	11 489	5 462
% dans le total national	**0,6**	**-**	**0,3**	**0,2**	**0,3**	**0,3**
Etablissements						
Oued Ed-Dahab - Lagouira	13	4	17	3	20	
% dans le total national	**0,5**	**0,1**	**0,2**	**2,8**	**0,2**	

2 - Enseignement secondaire collégial

Effectif des élèves						
Oued Ed-Dahab - Lagouira	3 419	-	3 419	25	3 444	1 702
% dans le total national	**0,3**	**-**	**0,2**	**-**	**0,2**	**0,3**
Etablissements						
Oued Ed-Dahab - Lagouira	3	-	3	1	4	
% dans le total national	**0,4**	**-**	**0,2**	**0,2**	**0,2**	

3 - Enseignement secondaire qualifiant

Effectif des élèves						
Oued Ed-Dahab - Lagouira	1 924	-	1 924	-	1 924	895
% dans le total national	**0,3**	**-**	**0,3**	**-**	**0,3**	**0,3**
Etablissements						
Oued Ed-Dahab - Lagouira	4	-	4	-	4	
% dans le total national	**0,7**	**-**	**0,6**	**-**	**0,4**	

LIVER FINAL copie copie.indd 21 03/08/09 13:12

4 - Enseignement supérieur

Effectif des étudiants						
Oued Ed-Dahab - Lagouira	-	-	-	-	-	-
% dans le total national	**-**	**-**	**-**	**-**	**-**	**-**

Facultés et établissements supérieurs					
Oued Ed-Dahab - Lagouira	-	-	-	-	-
% dans le total national	**-**	**-**	**-**	**-**	**-**

Source : Ministère de l'Education Nationale,de l'Enseignement Supérieur, de la Formation des Cadres et de la Recherche Scientifique

5 - Formation professionnelle

Stagiaires en formation

Année 2007-2008

Spécialisation	Public	Privé	Ensemble	Féminin
Oued Ed-Dahab - Lagouira	52	-	52	4
% dans le total national	**0,3**	**-**	**0,2**	**-**
Qualification				
Oued Ed-Dahab - Lagouira	160	18	178	29
% dans le total national	**0,3**	**0,2**	**0,3**	**0,2**
Technicien				
Oued Ed-Dahab - Lagouira	152	67	219	124
% dans le total national	**0,3**	**0,2**	**0,3**	**0,4**
Technicien Spécialisé				
Oued Ed-Dahab - Lagouira	30	45	75	36
% dans le total national	**0,1**	**0,2**	**0,1**	**0,1**
Total région	**394**	**130**	**524**	**193**
% dans le total national	**0,3**	**0,2**	**0,2**	**0,2**
Etablissements				
% dans le total national	**...**	**...**	**...**	

Source: Ministère de l'Emploi et de la Formation professionnelle. Secrétariat d'Etat Chargé de la Formation Professionnelle

c - Santé

1 - Personnel médical et paramédical

Secteur public

Année 2006

	Nombre	% dans le total national
Médecins	45	0,4
Chirurgiens dentistes	1	0,3
Total paramédical	83	0,3
Secteur privé		
Médecins	3	-
Chirurgiens dentistes	2	0,1
Pharmaciens	27	0,3

LIVER FINAL copie copie.indd 22 03/08/09 13:12

2 - Infrastructure sanitaire publique

Année 2006

	Nombre	% dans le total national
Centre de santé urbain[1]	1	0,8
Centre de santé urbain	4	0,7
Dispensaire rural	4	0,6
Centre de santé rural		
Communal	-	-
C.A.L.A	5	1,4
Hôpitaux généraux	1	1,0
Hôpitaux spécialisés	-	-

C.A.L.A. : Centre de santé rural communal avec lits pour accouchement
(1) : avec lits pour accouchement
Source : Ministère de la Santé (Public)
Conseil National de l'Ordre des Médecins (Privé)
Conseil National de l'Ordre des Chirurgiens Dentistes (Privé)
Conseil National de l'Ordre des Pharmaciens (Privé)

d - Justice

1 - Evolution des auxiliaires de justice

Année 2007

	Masculin	Féminin	Total
Avocats officiels	-	-	-
Avocats stagiaires	-	-	-
Experts	-	-	-
Interprètes	-	-	-
Huissiers de justice	-	-	-
Notaires	-	-	-
Adouls	-	-	-
Copistes	-	-	-

2 - Répartition des juridictions

Année 2007

	Nombre	% dans le total national
Tribunaux administratifs	-	-
Cours d'appel administratifs	-	-
Tribunaux commerciaux	-	-
Cours d'appel commerciaux	-	-
Cours d'appel	-	-
Tribunaux de première instance	1	1,5
C . A rattachés aux T. P. I	5	1,3
Centres judiciaires	-	-

Source : Ministère de la justice

LIVER FINAL copie copie.indd 23 03/08/09 13:12

II - SECTEURS ECONOMIQUES

a - Agriculture et pêche

1 - Pêche côtière

Débarquement par ports et par espèces

	Dakhla		% dans le total national	
Poissons blancs	**2006**	**2007**	**2006**	**2007**
Quantité (tonne)	13 490	10 977	20	20
Valeur (milliers Dh)	140 476	141 166	14	13
Poissons pélagiques				
Quantité (tonne)	137 734	145 573	15	15
Valeur (milliers Dh)	205 192	184 797	13	13
Crustacés et Coquillages				
Quantité (tonne)	111	233	2	3
Valeur (milliers Dh)	8 408	22 596	4	10
Céphalopodes				
Quantité (tonne)	1 106	840	4	3
Valeur (milliers Dh)	30 687	17 417	3	2
Total				
Quantité (tonne)	**152 440**	**157 623**	**19**	**19**
Valeur (milliers Dh)	**384 764**	**365 975**	**11**	**10**

Source : Office National des Pêches

b - Energie et eau

1 - Ventes d'électricité

En millions de KWh

	2006*	2007*
Oued Ed-Dahab - Lagouira	33,0	37,0
% dans le total national	**0,17**	**0,2**

Source : Office National de l' Electricité

2 - Eau potable : Activité de l 'ONEP

Année 2006

	Production ONEP (en1000 m³)	Ventes (en m³)	Effectifs abonnés
		Abonnés ONEP	ONEP
Oued Ed-Dahab - Lagouira	2 795	1 893	11 372
% dans le total national	**0,4**	**1,1**	**1,0**

Source : Office National de l' Eau Potable

LIVER FINAL copie copie.indd 24 03/08/09 13:12

c - Industrie

1 - Grandeurs industrielles

Année 2006 En millions de Dh

	Nbre d'établissements	Effectifs employés permanents	Frais de personnel	Chiffre d'affaires	Production	Exportation	Investissement
Oued Ed-Dahab - Lagouira	23	279	11	565	479	525	-
% dans le total national	**0,29**	**0,06**	**0,04**	**0,22**	**0,21**	**0,88**	**-**

2 - Production industrielle par secteur

En millions de Dh

	2005	2006
Industrie agro-alimentaire	460	479
Industrie textile et du cuir	-	-
Industrie chimique et parachimique	-	-
Industrie mécanique et métallique	-	-
Industrie électrique et électronique	-	-

3 - Investissements industriels par secteur

En millions de Dh

	2005	2006
Industrie agro-alimentaire	0,2	0,2
Industrie textile et du cuir	-	-
Industrie chimique et parachimique	-	-
Industrie mécanique et métallique	-	-
Industrie électrique et électronique	-	-

Source : Ministère de l'Industrie, du Commerce et des Nouvelles Technologies

d - Tourisme

1 - Etablissements classés

Au 31 - 12 -2007

	1 étoile	2 étoiles	3 étoiles	4 étoiles	5 étoiles	V.V.T.	Résidences touristiques	Autres(1)	Total
Oued Ed-Dahab - Lagouira	-	1	-	1	-	-	1	-	3
% dans le total national	**-**	**0,6**	**-**	**0,7**	**-**	**-**	**1,4**	**-**	**0,2**

2 - Capacité en lits des établissements classés

Au 31 - 12 -2007

	1 étoile	2 étoiles	3 étoiles	4 étoiles	5 étoiles	V.V.T.	Résidences touristiques	Autres(1)	Total
Oued Ed-Dahab - Lagouira	-	76	-	164	-	-	10	-	250
% dans le total national	**-**	**0,6**	**-**	**0,4**	**-**	**-**	**0,1**	**-**	**0,2**

3 - Nuitées touristiques réalisées dans les établissements classés

Année 2007

	1 étoile	2 étoiles	3 étoiles	4 étoiles	5 étoiles	V.V.T.	Résidences touristiques	Autres(1)	Total
Oued Ed-Dahab - Lagouira	-	2700	-	17 205	-	-	-	-	19 905
% dans le total national	**-**	**0,3**	**-**	**0,3**	**-**	**-**	**-**	**-**	**0,1**

(1) :Il s'agit des Maisons d'hôtes, des Auberges, des Motels et des Pensions
V.V.T. : Villages de vacances touristiques

4 -Arrivées dans les établissements classés par type de tourisme

Année 2007

	Tourisme récepteur	Tourisme interne	Total
Oued Ed-Dahab - Lagouira	5 174	2 949	8 123
% dans le total national	**0,1**	**0,2**	**0,2**

Source : Ministère du Tourisme et de l'Artisanat

LIVER FINAL copie copie.indd 25 03/08/09 13:12

e - Transports

1 - Transports routiers

Réseau routier (en Km)

*Année 2007**

	Revêtu	Non revêtu	Total
Oued Ed-Dahab - Lagouira	785	2 487	3 272
% dans le total national	**2,24**	**11,32**	**5,74**

Source :Ministère de l'Equipement et du Transport(Direction des Routes et de la Circulation Routière)

2 - Transports maritimes

Année 2007

		Marchandises (en milliers de tonnes)	
	Mouvements des navires	Chargement	Déchargement
Port de Dakhla	170	43	86
% dans le total national	**0,43**	**0,14**	**0,21**

Source : Agence Nationale des Ports

3 - Transports aériens

Aéroport de Dakhla

Année 2007

Trafic global	Total avions	% national	Total passagers	% national	Frêt (en tonnes)
Trafic commercial	762	0,54	33 255	0,27	48,63
Trafic non commercial	730	1,98	3 099	2,54	-
Total général	**1 492**	**0,84**	**36 354**	**0,30**	**48,63**

Source : Office National des Aéroports

f - Construction et foncier

1 - Prix moyen du m² couvert des constructions nouvelles par catégorie de construction

Année 2007 Prix du m² en DhValeur en milliers de Dh*

	Immeubles	Villas	Habit. type marocain	Bâtiments commerc. et indust.	Santé	Enseign.	Autres bâtiments administ.	Autres	Total
Oued Ed-Dahab - Lagouira	1 000	1 000	1 003	1 000	1 000	1 333	1 000	-	1 011

2 - Autorisations de construire délivrées

Année 2007 Surface en m² Valeur en milliers de Dh*

	Nombre d'autorisations	Surface des planchers	Surface bâtie	Valeur prévu	Nombre de logements	Nbre de Pièces
Oued Ed-Dahab - Lagouira	385	101 449	51 129	107 605	814	2 085
% dans le total national	**0,7**	**0,6**	**0,8**	**0,5**	**0,7**	**0,5**

Source : Direction de la Statistique

g - Implantation bancaire

Année 2007 En nombre

	ATTIJARI WAFABANK	BMCE	BMCI	CAM	CDM	CIH	CPM	SGMB	Autres	Total
Oued Ed-Dahab - Lagouira	1	1	-	1	1	-	3	-	-	7

Source : Bank Al-Maghrib

LIVER FINAL copie copie.indd 26 03/08/09 13:12

REGION LAAYOUNE - BOUJDOUR SAKIA EL HAMRA

CARTE DE LA REGION

PRÉSENTATION GÉNÉRALE

CHIFFRES CLES

I - SECTEURS SOCIAUX

a - POPULATION ET EMPLOI 31

1 - Population 31

2 - Emploi 31

b - ENSEIGNEMENT 31

1 - Enseignement primaire 31

2 - Enseignement secondaire collégial 31

3 - Enseignement secondaire qualifiant 31

4 - Enseignement supérieur 32

5 - Formation professionnelle 32

c - SANTÉ 32

1 - Personnel médical et paramédical 32

2 - Infrastructure sanitaire publique 33

d - JUSTICE 33

1 - Evolution des auxiliaires de justice 33

2 - Répartition des juridictions 33

II - SECTEURS ECONOMIQUES

a - AGRICULTURE ET PÊCHE 34

1 - Pêche côtière 34

b - ENERGIE ET EAU 34

1 - Production nette d'électricité 34

2 - Ventes d'électricité 34

3 - Eau potable : Activité de l 'ONEP 34

c - MINES 35

d - INDUSTRIE 35

1 - Grandeurs industrielles 35

2 - Production industrielle par secteur 35

3 - Investissements industriels par secteur 35

e - TOURISME 36

1 - Etablissements classés 36

2 - Capacité en lits des établissements classés 36

3 - Nuitées touristiques réalisées dans les établissements classés 36

4 - Arrivées dans les établissements classés par type de tourisme 36

f - TRANSPORTS 36

1 - Transports routiers 36

2 - Transports maritimes 36

3 - Transports aériens 36

g - CONSTRUCTION ET FONCIER 37

1 - Prix moyen du m² couvert des constructions 37

2 - Autorisations de construire délivrées 37

h - IMPLANTATION BANCAIRE 37

i - PRIX 37

LIVER FINAL copie copie.indd 27 03/08/09 13:12



CARTE DE LA REGION

◇ LAAYOUNE - BOUJDOUR SAKIA EL HAMRA

• Laâyoune • Boujdour

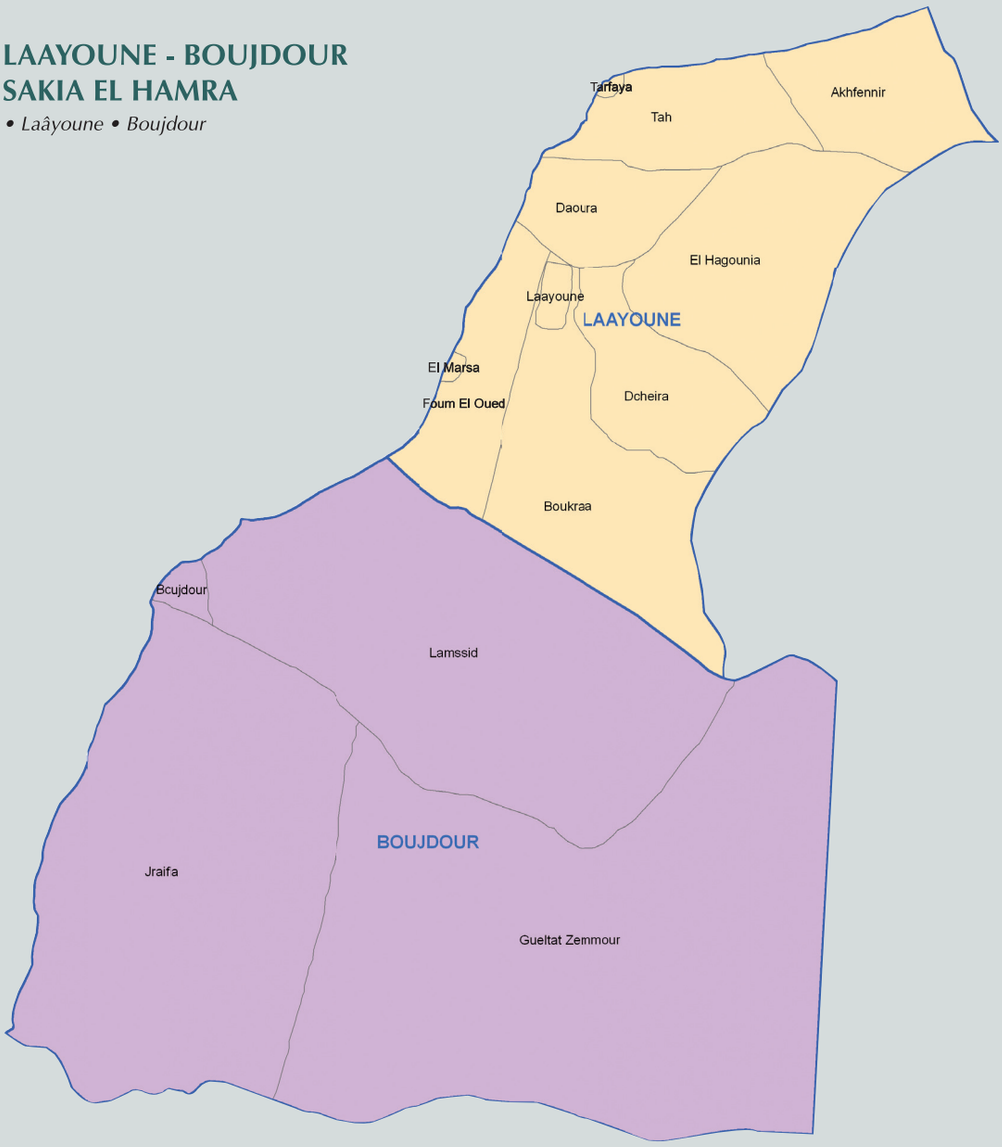

Population	**: 284 000 habitants**
Superficie	**: 78 259 km²**
Chef-lieu	**: Laâyoune**

LIVER FINAL copie copie.indd 28 03/08/09 13:12

REGION LAÂYOUNE - BOUJDOUR - SAKIA EL HAMRA

PRÉSENTATION GÉNÉRALE

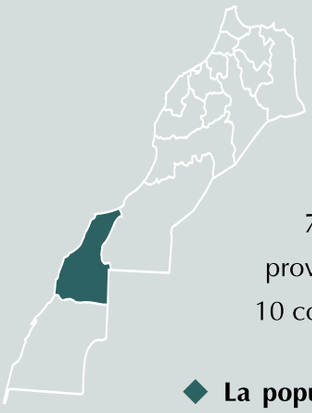

La région de Laâyoune-Boujdour-Sakia El Hamra est délimitée au Nord par la région de Guelmim-Es-Semara, au sud par la région de Oued Ed-Dahab - Lagouira, à l'Est par la Mauritanie et à l'Ouest par l'Océan Atlantique. Elle s'étend sur une superficie totale de 78 259 km^2, soit 11,0% du territoire national. Elle est composée de deux provinces (Laâyoune et Boujdour) et est constituée de 4 communes urbaines et 10 communes rurales.

◆ **La population et l'emploi** : la population de la région est estimée à 284 mille habitants en 2007, dont 266 mille résident dans des zones urbaines, enregistrant ainsi un taux d'urbanisation de l'ordre de 93,7%. En 2004, la population âgée de moins de 15 ans représentait 31,7% de la population totale de la région. En termes d'emploi, la région relève d'une zone[1] qui affiche un taux d'activité de l'ordre de 43,9% et un taux de chômage relativement élevé, soit 19,1% contre 9,8% au niveau national.

◆ **La pêche maritime** : la région est dotée de trois ports de pêche : Tarfaya, Laâyoune et Boujdour. En 2007, la production débarquée via ces ports est estimée à près de 295 mille tonnes, d'une valeur de 766 millions de dirhams. Le port de Laâyoune contribue, à lui seul, au débarquement de près de 98,3% de ce volume. Environ 96,5% du volume total débarqué est constitué de poissons pélagiques qui assurent la grande part des recettes, soit 64,4% des recettes de la pêche.

◆ **Le tissu industriel** : la région englobe environ 176 établissements industriels en 2006, soit 2,3% des unités industrielles du pays. Le secteur industriel emploie de façon permanente plus de 6 000 personnes et génère un chiffre d'affaires de l'ordre de 1,9 milliard de DH.

◆ **Les mines** : la région a une activité minière relativement importante. Sa production en phosphate est d'environ 3,1 millions de tonnes, soit près de 11,5% de la production nationale en 2007. D'autres minerais sont également produits dans la région dont le sel et le sable.

◆ **Le tourisme** : la région compte 15 établissements classés, dotés d'une capacité de 1 280 lits en 2007. Ces établissements ont enregistré durant la même année plus de 31 000 nuitées touristiques. La région est connue par le tourisme balnéaire et les sports nautiques.

1- La zone est constituée de trois régions : Laâyoune-Boujdour-Sakia El Hamra, Guelmim- Es-Semara et Oued Ed-Dahab-Lagouira.

LIVER FINAL copie copie.indd 29 03/08/09 13:12



REGION
LAAYOUNE - BOUJDOUR - SAKIA EL HAMRA
CHIFFRES CLES (ANNEE 2007)

. Territoire, population et emploi

. Nombre de provinces	:	2
. Superficie totale	:	78 259 km²
. Population		
- Totale	:	284 000 habitants
- Agée de moins de 15 ans[1] (2004)	:	31,7 %
- Taux d'urbanisation	:	93,7 %
- Taux d'activité	:	43,9 %[2]

. Indice du coût de la vie

. Laâyoune	:	164,5

. Agriculture

. Superficie des reboisements existants (Forêts)	:	208 ha

. Pêche côtière

. Valeur des produits de la pêche débarqués	:	837 306 (milliers Dh)

. Mines

. Production des phodphates	:	3,1 (millions de tonnes)

. Industrie (2006)

. Nombre d'établissements	:	176
. Chiffre d'affaires	:	1 928 MDH
. Effectifs employés permanents	:	6161

. Tourisme

. Nombre d' établissements classés	:	15 (1,0% du total national)
. Capacité en lits des établissements classés	:	1 280 (0,9% du total national)

. Transport maritime de marchandises

. Mouvements de navires	:	-
. Chargements de marchandises	:	4 283 000 tonnes
. Déchargements de marchandises	:	601 000 tonnes

. Réseau routier

. Réseau routier revêtu (*)	:	949 Km

(1) : concerne uniquement la population municipale
(2) : Il s'agit des 3 régions : Oued Ed-dahab - Lagouira
Laâyoune - Boujdour - Sakia El Hamra
Guelmim - Es-Semara.

LIVER FINAL copie copie.indd 30 03/08/09 13:12

I - SECTEURS SOCIAUX

a - Population et Emploi

1 - Population selon le milieu de résidence(1)

Année 2007
En milliers

	Urbain	Rural	Ensemble
Laâyoune-Boujdour-Sakia El Hamra	266	18	284
% dans le total national	**1,5**	**0,1**	**0,9**

(1) Projection au 1er Juillet de l'année
Source : Centre d'Etudes et de Recherches Démographiques (CERED)

2 - Emploi

Taux d'activité et taux de chômage de la population âgée de 15 ans et plus

Année 2007 En %

	Taux d'activité			Taux de chômage		
	Urbain	Rural	Ensemble	Urbain	Rural	Ensemble
Oued ed - Dahab - Lagouira Lâayoune-Boujdour-S.El Hamra (1) Guelmim - Es-Semara	43,8	44,0	43,9	20,0	17,0	19,1
Niveau National	**44,9**	**59,7**	**51,0**	**15,4**	**3,8**	**9,8**

(1) : Ces trois régions ont été regroupées pour des considérations d'échantillonnage Source : Direction de la Statistique

b - Enseignement

1 - Enseignement primaire

Effectif des élèves

Année 2007-2008

	Public			Privé	Ensemble	Dont
	Urbain	Rural	Total		Public +Privé	Féminin
Laâyoune-Boujdour-Sakia El Hamra	30 203	487	30 690	4 237	34 927	16 714
% dans le total national	**1,8**	**-**	**0,9**	**1,2**	**0,9**	**0,9**
Etablissements						
Laâyoune-Boujdour-Sakia El Hamra	43	3	46	30	76	
% dans le total national	**1,6**	**0,1**	**0,7**	**1,9**	**0,9**	

2 - Enseignement secondaire collégial

Effectif des élèves						
Laâyoune-Boujdour-Sakia El Hamra	16 789	-	16 789	652	17 441	8 539
% dans le total national	**1,6**	**-**	**0,5**	**1,1**	**1,2**	**1,3**
Etablissements						
Laâyoune-Boujdour-Sakia El Hamra	14	-	14	6	20	
% dans le total national	**1,7**	**-**	**1,0**	**1,2**	**1,0**	

3 - Enseignement secondaire qualifiant

Effectif des élèves						
Laâyoune-Boujdour-Sakia El Hamra	9 381	-	9 381	62	9 443	4 926
% dans le total national	**1,6**	**-**	**2,8**	**0,1**	**1,3**	**1,4**
Etablissements						
Laâyoune-Boujdour-Sakia El Hamra	9	-	9	2	11	
% dans le total national	**1,6**	**-**	**1,3**	**0,7**	**1,1**	

LIVER FINAL copie copie.indd 31 03/08/09 13:12

4 - Enseignement supérieur

Effectif des étudiants						
Laâyoune-Boujdour-Sakia El Hamra	-	-	-	-	-	-
% dans le total national	-	-	-	-	-	-

Facultés et établissements supérieurs					
Laâyoune-Boujdour-Sakia El Hamra	-	-	-	-	-
% dans le total national	-	-	-	-	-

Source : Ministère de l'Education Nationale,de l'Enseignement Supérieur, de la Formation des Cadres et de la Recherche Scientifique

5 - Formation professionnelle

Stagiaires en formation

Année 2007-2008

Spécialisation	Public	Privé	Ensemble	Féminin
Laâyoune-Boujdour-Sakia El Hamra	425	165	590	181
% dans le total national	**2,4**	**1,2**	**1,9**	**1,4**
Qualification				
Laâyoune-Boujdour-Sakia El Hamra	494	119	613	237
% dans le total national	**1,1**	**1,0**	**1,0**	**1,3**
Technicien				
Laâyoune-Boujdour-Sakia El Hamra	951	198	1149	650
% dans le total national	**2,1**	**0,7**	**1,5**	**1,9**
Technicien Spécialisé				
Laâyoune-Boujdour-Sakia El Hamra	701	25	726	456
% dans le total national	**1,7**	**0,1**	**1,2**	**1,5**
Total région	2 571	507	3 078	1 524
% dans le total national	**1,7**	**0,7**	**1,4**	**1,6**
Etablissements				
% dans le total national	**...**	**...**	**...**	

Source: Ministère de l'Emploi et de la Formation professionnelle
Secrétariat d'Etat Chargé de la Formation Professionnelle

c - Santé

1 - Personnel médical et paramédical

Année 2006

Secteur public	Nombre	% dans le total national
Médecins	130	1,3
Chirurgiens dentistes	3	0,9
Total paramédical	501	1,9
Secteur privé		
Médecins	31	0,4
Chirurgiens dentistes	11	0,3
Pharmaciens	79	1,0

LIVER FINAL copie copie.indd 32 03/08/09 13:12

2 - Infrastructure sanitaire publique

Année 2006

	Nombre	% dans le total national
Centre de santé urbain[1]	2	1,6
Centre de santé urbain	11	2,0
Dispensaire rural	10	1,5
Centre de santé rural		
Communal	1	0,1
C.A.L.A	1	0,3
Hôpitaux généraux	2	2,0
Hôpitaux spécialisés	1	2,9

C.A.L.A. : Centre de santé rural communal avec lits pour accouchement
(1) : avec lits pour accouchement
Source : Ministère de la Santé (Public)
Conseil National de l'Ordre des Médecins (Privé)
Conseil National de l'Ordre des Chirurgiens Dentistes (Privé)
Conseil National de l'Ordre des Pharmaciens (Privé)

d - Justice

1 - Evolution des auxiliaires de justice

Année 2007

	Masculin	Féminin	Total
Avocats officiels	-	-	-
Avocats stagiaires	-	-	-
Experts	12	1	13
Interprètes	-	1	1
Huissiers de justice	8	-	8
Notaires	-	-	-
Adouls	22	-	22
Copistes	7	-	7

2 -Répartition des juridictions

Année 2007

	Nombre	% dans le total national
Tribunaux administratifs	-	-
Cours d'appel administratifs	-	-
Tribunaux commerciaux	-	-
Cours d'appel commerciaux	-	-
Cours d'appel	1	4,8
Tribunaux de première instance	1	1,5
C . A rattachés aux T. P. I	8	2,0
Centres judiciaires	2	1,1

Source : Ministère de la justice

LIVER FINAL copie copie.indd 33 03/08/09 13:12

II - SECTEURS ECONOMIQUES

a - Agriculture et pêche

1 - Pêche côtière

Débarquement par ports et par espèces

	Tarfaya		Laâyoune		Boujdour		Total région	
Poissons blancs	**2006**	**2007**	**2006**	**2007**	**2006**	**2007**	**2006**	**2007**
Quantité (tonne)	746	299	8 842	4 000	1 822	1 719	11 410	6 018
Valeur (milliers Dh)	8 154	7 691	73 530	46 624	51 582	50 452	133 266	104 767
Poissons pélagiques								
Quantité (tonne)	6 659	1 313	291 657	282 948	549	55	298 865	284 316
Valeur (milliers Dh)	15 387	5 304	457 668	487 577	2 394	494	475 449	493 375
Crustacés et Coquillages								
Quantité (tonne)	7	23	58	58	1	-	66	81
Valeur (milliers Dh)	174	531	1 187	1 090	66	57	1 427	1 678
Céphalopodes								
Quantité (tonne)	396	1 014	5 202	2 665	567	643	6 165	4 322
Valeur (milliers Dh)	15 264	36 758	153 883	95 831	29 529	33 676	198 676	166 265
Total région								
Quantité (tonne)	**7 807**	**2 650**	**305 759**	**289 671**	**2 938**	**2 417**	**316 504**	**294 738**
Valeur (milliers Dh)	**38 979**	**50 285**	**686 268**	**631 122**	**83 570**	**84 679**	**808 817**	**766 086**

Source : Office National des Pêches

b - Energie et eau

1 - Production nette d'électricité

Centrales thermiques

En millions de KWh

	2006	2007*
Laâyoune	-	112,2
% dans le total national	**-**	**2,16**

2 - Ventes d'électricité

En millions de KWh

	2006*	2007*
Laâyoune-Boujdour-Sakia El Hamra	309,0	331,0
% dans le total national	**1,6**	**1,6**

3 - Eau potable : Activité de l 'ONEP

Année 2006

	Production ONEP (en1000 m³)	Ventes (en m³)	Effectifs abonnés
		Abonnés ONEP	ONEP
Laâyoune-Boujdour-Sakia El Hamra	7 669	4 909	36 600
% dans le total national	**1,0**	**3,0**	**3,3**

Source : Office National de l' Eau Potable

LIVER FINAL copie copie.indd 34 03/08/09 13:12

c- Mines

Production de Phosphates

En milliers de tonnes

	2006	2007*
Laâyoune-Boujdour-Sakia El Hamra	3 189	3 191
% dans le total national	**11,6**	**11,5**

Source : Office cherifien des phosphates

d - Industrie

1 - Grandeurs industrielles

	Nbre d'établissements	Effectifs employés permanents	Frais de personnel	Chiffre d'affaires	Production	Exportation	Investissement
Laâyoune-Boujdour-Sakia El Hamra	176	6 161	117	1 928	1 751	703	-
% dans le total national	**2,25**	**1,35**	**0,44**	**0,76**	**0,75**	**1,17**	**-**

2 - Production industrielle par secteur

En millions de Dh

	2005	2006
Industrie agro-alimentaire	792	824
Industrie textile et du cuir	624	905
Industrie chimique et parachimique	41	45
Industrie mécanique et métallique	3	4

3 - Investissements industriels par secteur

En millions de Dh

	2005	2006
Industrie agro-alimentaire	0,06	-
Industrie chimique et parachimique	0,05	-
Industrie mécanique et métallique	0,08	-
Industrie électrique et électronique	-	-

Source : Ministère de l'Industrie, du Commerce et des nouvelles technologies

LIVER FINAL copie copie.indd 35 03/08/09 13:12

e - Tourisme

1 - Etablissements classés

Au 31 - 12 -2007

	1 étoile	2 étoiles	3 étoiles	4 étoiles	5 étoiles	V.V.T.	Résidences touristiques	Autres (1)	Total
Laâyoune-Boujdour-Sakia El Hamra	4	3	2	4	-	-	-	2	15
% dans le total national	**3,0**	**1,8**	**1,2**	**2,9**	**-**	**-**	**-**	**0,3**	**1,0**

2 - Capacité en lits des établissements classés

Au 31 - 12 -2007

	1 étoile	2 étoiles	3 étoiles	4 étoiles	5 étoiles	V.V.T.	Résidences touristiques	Autres (1)	Total
Laâyoune-Boujdour-Sakia El Hamra	276	148	152	660	-	-	-	44	1 280
% dans le total national	**3,5**	**1,1**	**0,7**	**1,8**	**-**	**-**	**-**	**0,3**	**0,9**

3 - Nuitées touristiques réalisées dans les établissements classés

Année 2007

	1 étoile	2 étoiles	3 étoiles	4 étoiles	5 étoiles	V.V.T.	Résidences touristiques	Autres (1)	Total
Laâyoune-Boujdour-Sakia El Hamra	7 836	10 242	2 294	9 956	-	-	-	1 029	31 357
% dans le total national	**2,0**	**1,0**	**0,1**	**0,2**	**-**	**-**	**-**	**0,2**	**0,2**

(1) :Il s'agit des Maisons d'hôtes, des Auberges, des Motels et des Pensions
V.V.T. : Villages de vacances touristiques

4 - Arrivées dans les établissements classés par type de tourisme

Année 2007

	Tourisme récepteur	Tourisme interne	Total
Laâyoune-Boujdour-Sakia El Hamra	6 693	6 693	13 386
% dans le total national	**0,2**	**0,4**	**0,2**

Source : Ministère du Tourisme et de l'Artisanat

f - Transports

1 - Transports routiers

Réseau routier (en Km)

*Année 2007**

	Revêtu	Non revêtu	Total
Laâyoune-Boujdour-Sakia El Hamra	949	528	1 477
% dans le total national	**2,71**	**2,40**	**2,59**

Source :Ministère de l'Equipement et du Transport(Direction des Routes et de la Circulation Routière)

2 - Transports maritimes

Année 2007

		Marchandises (en milliers de tonnes)	
	Mouvements des navires	Chargement	Déchargement
Port de Laâyoune	1368	4 283	601
% dans le total national	**3,45**	**13,74**	**1,45**

Source : Agence Nationale des Ports

3 - Transports aériens

Aéroport de Laâyoune

Année 2007

Trafic global	Total avions	% national	Total passagers	% national	Frêt (en tonnes)
Trafic commercial	3 497	2,49	86 342	0,71	481,0
Trafic non commercial	1 843	4,99	10 316	8,46	-
Total général	**5 340**	**3,01**	**96 658**	**0,79**	**481,0**

Source : Office National des Aéroports

LIVER FINAL copie copie.indd 36 03/08/09 13:12

g - Construction et foncier

1 - Prix moyen du m² couvert des constructions nouvelles par catégorie de construction

Année 2007 Prix du m2 en Dh*

	Immeubles	Villas	Habit. type marocain	Bâtiments commerc. et indust.	Santé	Enseign.	autres bâtiments administ.	Autres	Total
Laâyoune-Boujdour-Sakia El Hamra	1 000	1 000	1000	1 455	1 000	1375	1 471	1 000	1 028

2 - Autorisations de construire délivrées

Année 2007 Surface en m² Valeur en milliers de Dh*

	Nombre d'autorisations	Surface des planchers	Surface bâtie	Valeur prévu	Nombre de logements	Nbre de Pièces
Laâyoune-Boujdour-Sakia El Hamra	976	344 976	142 500	369 536	2 460	7 716
% dans le total national	**1,8**	**2,0**	**2,3**	**1,7**	**2,1**	**2,0**

Source : Direction de la Statistique

h - Implantation bancaire

Année 2007 En nombre

	ATTIJARI WAFABANK	BMCE	BMCI	CAM	CDM	CIH	CPM	SGMB	Autres	Total
Laâyoune-Boujdour-Sakia El Hamra	4	4	-	1	1	1	11	1	-	23

Source : Bank Al-Maghrib

i - Prix

Indice du coût de la vie : ville de Laâyoune

(385 articles) Base 100 : 1989

	2006	2007	Variation en %
Alimentation	155,9	162,1	4,0
Habillement	200,1	203,1	1,5
Habitation	167,0	172,5	3,3
Equipement ménager	160,7	163,4	1,7
Soins médicaux	137,6	137,8	0,1
Transport et communications	175,9	173,0	-1,6
Loisirs et culture	136,3	136,4	0,1
Autres biens et services	151,4	157,0	3,7
Indice général	160,1	164,5	2,7
Total national (urbain)	**174,3**	**177,8**	**2,0**

Source : Direction de la Statistique

LIVER FINAL copie copie.indd 37 03/08/09 13:12

LIVER FINAL copie copie.indd 38 03/08/09 13:12



REGION GUELMIM - ES-SEMARA

CARTE DE LA REGION

PRÉSENTATION GÉNÉRALE

CHIFFRES CLES

I - SECTEURS SOCIAUX

a - POPULATION ET EMPLOI : 43

1 - Population : 43

2 - Emploi : 43

b - ENSEIGNEMENT : 43

1 - Enseignement primaire : 43

2 - Enseignement secondaire collégial : 43

3 - Enseignement secondaire qualifiant : 43

4 - Enseignement supérieur : 44

5 - Formation professionnelle : 44

c - SANTÉ : 44

1 - Personnel médical et paramédical : 44

2 - Infrastructure sanitaire publique : 45

d - JUSTICE : 45

1 - Evolution des auxiliaires de justice : 45

2 - Répartition des juridictions : 45

II - SECTEURS ECONOMIQUES

a - AGRICULTURE ET PÊCHE 46

1 - Agriculture 46

2 - Pêche côtière 46

b - ENERGIE ET EAU 47

1 - Production nette d'électricité 47

2 - Ventes d'électricité 47

3 - Eau potable : Activité de l 'ONEP 47

c - MINES 47

d - INDUSTRIE 47

1 - Grandeurs industrielles 47

2 - Production industrielle par secteur 47

3 - Investissements industriels par secteur 48

e - TOURISME 48

1 - Etablissements classés 48

2 - Capacité en lits des établissements classés 48

3 - Nuitées touristiques réalisées dans les établissements classés 48

4 - Arrivées dans les établissements classés par type de tourisme 48

f - TRANSPORTS 48

1 - Transports routiers 48

2 - Transports maritimes 48

3 - Transports aériens 49

g - CONSTRUCTION ET FONCIER 49

1 - Prix moyen du m² couvert des constructions 49

2 - Autorisations de construire délivrées 49

h - IMPLANTATION BANCAIRE 49

LIVER FINAL copie copie.indd 39 03/08/09 13:12



CARTE DE LA REGION

◇ GUELMIM - ES-SEMARA

- *Assa-Zag • Es-Semara • Guelmim*
- *Tata • Tan-Tan*

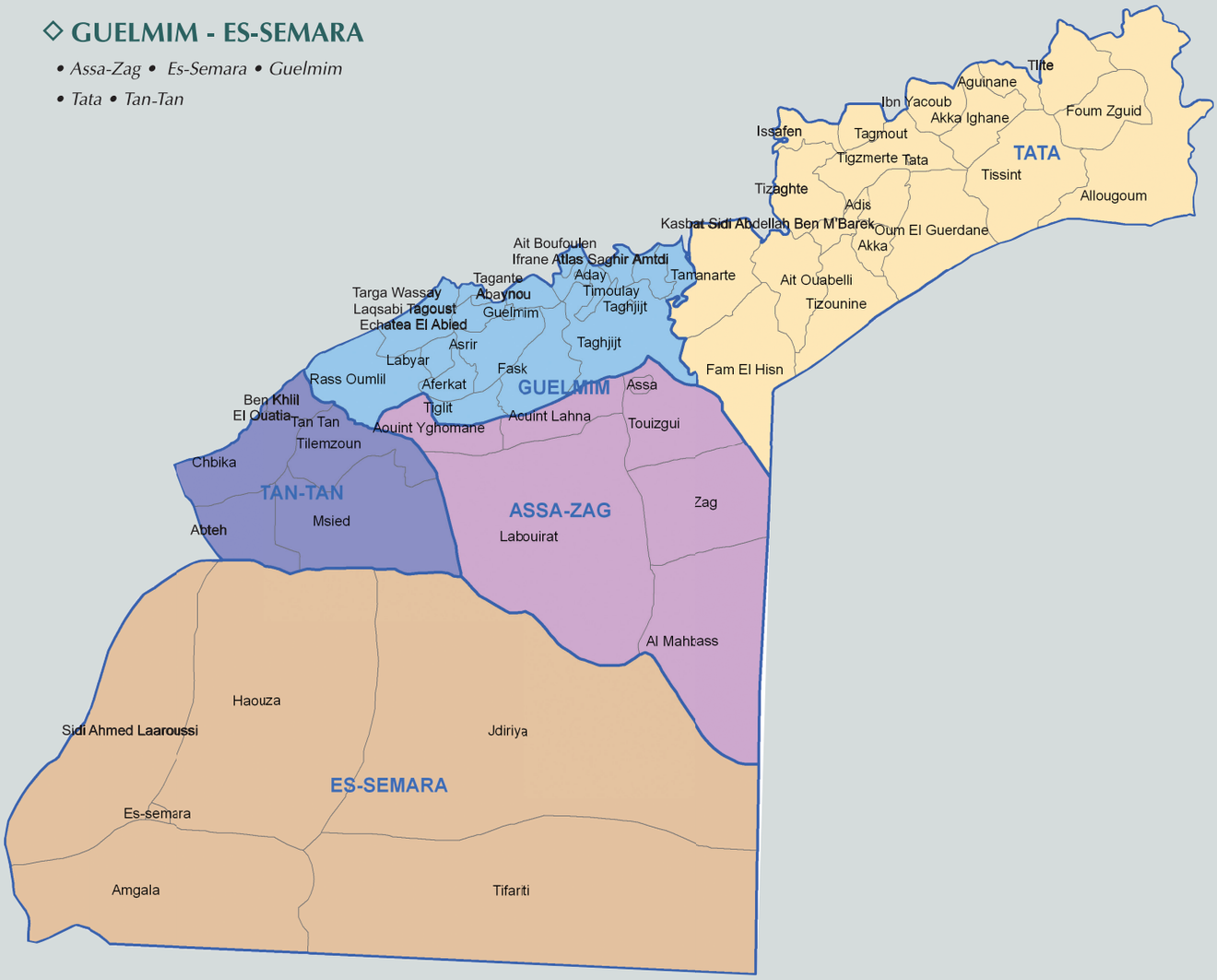

Population	**: 485 000 habitants**
Superficie	**: 131 181 km²**
Chef-lieu	**: Guelmim**

LIVER FINAL copie copie.indd 40 03/08/09 13:12

REGION GUELMIM - ES-SEMARA

PRÉSENTATION GÉNÉRALE

La région de Guelmim-Es-Semara est située dans le sud du Maroc. Elle est délimitée au Nord par la région de Souss-Massa-Darâa, au Sud par la Mauritanie, à l'Est par l'Algérie et à l'Ouest par la région de Laâyoune-Boujdour-Sakia El Hamra et l'Océan Atlantique. Elle s'étend sur une superficie de près de 131 181 km^2, soit 18,5% du territoire national. Elle est composée de cinq provinces (Guelmim, Tan-Tan, Assa-Zag, Tata et Es-Semara) et est constituée de 11 communes urbaines et 49 communes rurales.

◆ **La population et l'emploi** : la population de la région est estimée à 485 mille habitants en 2007, dont 309 mille résident dans des zones urbaines, enregistrant ainsi un taux d'urbanisation de l'ordre de 63,7%. En 2004, la population âgée de moins de 15 ans représente 34,0% de la population totale de la région. En outre, la région de Guelmim-Es-Semara relève d'une zone[1] qui affiche un taux d'activité de l'ordre de 43,9% et un taux de chômage relativement élevé, soit 19,1% contre 9,8% au niveau national.

◆ **L' agriculture :** la région est dotée de 110 200 hectares de terre agricole utile dont près de 7000 hectares sont irrigués. L'activité agricole reste limitée avec une production des céréales qui s'élève à 20 700 quintaux en 2000. La région, par contre, est réputée pour l'élevage des dromadaires.

◆ **La pêche maritime** : en 2007, la production débarquée via le port deTan-Tan est estimée à 117 mille tonnes et d'une valeur d'environ 303 millions de dirhams. Les poissons pélagiques constituent 94,5% du volume débarqué de la région et contribuent à hauteur de 52,3% des recettes de la pêche.

◆ **Le tissu industriel** : la région abrite 45 établissements industriels en 2006, soit 0,6% des unités industrielles du pays. Le secteur industriel emploie de façon permanente plus de 1 000 personnes et génère un chiffre d'affaires de l'ordre de 660 millions de DH.

◆ **L'artisanat** : les principales activités artisanales de la région sont la bijouterie, la maroquinerie traditionnelle, le bois, la couture traditionnelle, le tissage de tapis, les pierres fossilisées, la vannerie, la poterie, le travail de la laine et des poils de chameaux.

◆ **Les mines :** la région enregistre une activité minière relativement importante. Elle produit plus de 3 mille tonnes de fer, soit 6,4% de la production nationale. D'autres mènerais sont également produits dans la région dont l'or, le cuivre et le marbre.

◆ **Le tourisme** : la région est connue pour le tourisme balnéaire et les sports nautiques. La proximité des îles Canaries, situées à moins de 25 minutes de vol, peut constituer un atout pour la région. Elle compte 22 établissements classés dotés d'une capacité de 844 lits en 2007. Elle a enregistré près de 25 mille nuitées touristiques.

1 La zone est constituée de trois régions : Oued Ed-Dahab-Lagouira, Laâyoune-Boujdour-Sakia El Hamra et Guelmim-Es-Semara.

LIVER FINAL copie copie.indd 41 03/08/09 13:12

REGION GUELMIM - ES-SEMARA

CHIFFRES CLES

(ANNEE 2007)

. Territoire, population et emploi

. Nombre de provinces	:	5
. Superficie totale	:	131 181 km²
. Population		
- Totale	:	485 000 habitants
- Agée de moins de 15 ans[1] (2004)	:	34 %
- Taux d'urbanisation	:	63,7 %
- Taux d'activité	:	43,9 % [2]

. Agriculture

. Superficie des reboisements existants (Forêts)	:	866 ha

. Pêche côtière

. Valeur des produits de la pêche débarqués	:	302 656 (milliers Dh)

. Industrie (2006)

. Nombre d'établissements	:	45
. Chiffre d'affaires	:	660 MDH
. Effectifs employés permanents	:	1017

. Tourisme

. Nombre d' établissements classés	:	22 (1,4 % du total national)
. Capacité en lits des établissements classés	:	844 (0,6 % du total national)

. Transport maritime de marchandises

. Mouvements de navires	:	-
. Chargements de marchandises	:	10 000 tonnes
. Déchargements de marchandises	:	58 000 tonnes

. Réseau routier

. Réseau routier revêtu (*)	:	1 846 Km

(1) : concerne uniquement la population municipale
(2) : Il s'agit des 3 régions : Oued Ed-dahab - Lagouira
Laâyoune - Boujdour - Sakia El Hamra
Guelmim - Es-Semara.

LIVER FINAL copie copie.indd 42 03/08/09 13:12

I - SECTEURS SOCIAUX

a - Population et Emploi

1 - Population selon le milieu de résidence(1)

Année 2007
En milliers

	Urbain	Rural	Ensemble
Guelmim Es-Semara	309	176	485
% dans le total national	**1,8**	**1,3**	**1,6**

(1) Projection au 1er Juillet de l'année
Source : Centre d'Etudes et de Recherches Démographiques (CERED)

2 - Emploi

Taux d'activité et taux de chômage de la population âgée de 15 ans et plus

Année 2007 En %

	Taux d'activité			Taux de chômage		
	Urbain	Rural	Ensemble	Urbain	Rural	Ensemble
Oued ed - Dahab - Lagouira Lâayoune-Boujdour-S.El Hamra (1) Guelmim - Es-Semara	43,8	44,0	43,9	20,0	17,0	19,1
Niveau National	**44,9**	**59,7**	**51,0**	**15,4**	**3,8**	**9,8**

(1) : Ces trois régions ont été regroupées pour des considérations d'échantillonnage Source : Direction de la Statistique

b - Enseignement

1 - Enseignement primaire

Effectif des élèves

Année 2007-2008

	Public			Privé	Ensemble	Dont
	Urbain	Rural	Total		Public +Privé	Féminin
Guelmim Es-Semara	42 085	21 185	63 270	2 240	65 510	30 637
% dans le total national	2,6	1,1	1,8	0,6	1,7	1,7
Etablissements						
Guelmim Es-Semara	71	83	154	12	166	
% dans le total national	**2,6**	**1,9**	**2,2**	**1,0**	**2**	

2 - Enseignement secondaire collégial

Effectif des élèves

Guelmim Es-Semara	25 135	5 977	31 112	141	31 253	14 280
% dans le total national	**2,4**	**1,8**	**2,3**	**0,2**	**2,2**	**2,2**
Etablissements						
Guelmim Es-Semara	29	17	46	2	48	
% dans le total national	**3,4**	**2,9**	**3,2**	**0,4**	**2,5**	

3 - Enseignement secondaire qualifiant

Effectif des élèves

Guelmim Es-Semara	16 411	1 728	18 139	-	18 139	8 498
% dans le total national	**2,7**	**2,5**	**2,7**	**-**	**2,5**	**2,5**
Etablissements						
Guelmim Es-Semara	20	5	25	-	25	
% dans le total national	**3,5**	**3,5**	**3,5**	**-**	**2,5**	

LIVER FINAL copie copie.indd 43 03/08/09 13:12

4 - Enseignement supérieur

Effectif des étudiants						
Guelmim Es-Semara	-	-	-	-	-	-
% dans le total national	-	-	-	-	-	-
Facultés et établissements supérieurs						
Guelmim Es-Semara	-	-	-	-	-	
% dans le total national	-	-	-	-	-	

Source : Ministère de l'Education Nationale,de l'Enseignement Supérieur, de la Formation des Cadres et de la Recherche Scientifique

5 - Formation professionnelle

Stagiaires en formation

Année 2007-2008

Spécialisation	Public	Privé	Ensemble	Féminin
Guelmim Es-Semara	186	129	315	122
% dans le total national	**1,1**	**0,9**	**1,0**	**0,9**
Qualification				
Guelmim Es-Semara	815	44	859	325
% dans le total national	**1,7**	**0,4**	**1,5**	**1,8**
Technicien				
Guelmim Es-Semara	1 061	163	1224	648
% dans le total national	**2,3**	**0,6**	**1,6**	**1,9**
Technicien Spécialisé				
Guelmim Es-Semara	366	-	366	171
% dans le total national	**0,9**	**-**	**0,6**	**0,6**
Total région	**2 428**	**336**	**2 764**	**1 266**
% dans le total national	**1,6**	**0,5**	**1,2**	**1,3**
Etablissements				
% dans le total national	**...**	**...**	**...**	

Source: Ministère de l'Emploi et de la Formation professionnelle
Secrétariat d'Etat Chargé de la Formation Professionnelle

c - Santé

1 - Personnel médical et paramédical

Année 2006

Secteur public	Nombre	% dans le total national
Médecins	173	1,7
Chirurgiens dentistes	7	2,2
Total paramédical	529	2,0
Secteur privé		
Médecins	27	0,3
Chirurgiens dentistes	7	0,2
Pharmaciens	78	1,0

LIVER FINAL copie copie.indd 44 03/08/09 13:12

2 - Infrastructure sanitaire publique

Année 2006

	Nombre	% dans le total national
Centre de santé urbain(1)	3	2,4
Centre de santé urbain	21	3,8
Dispensaire rural	31	4,5
Centre de santé rural		
Communal	26	3,0
C.A.L.A	15	4,1
Hôpitaux généraux	6	6,1
Hôpitaux spécialisés	-	-

C.A.L.A. : Centre de santé rural communal avec lits pour accouchement
(1) : avec lits pour accouchement
Source : Ministère de la Santé (Public)
Conseil National de l'Ordre des Médecins (Privé)
Conseil National de l'Ordre des Chirurgiens Dentistes (Privé)
Conseil National de l'Ordre des Pharmaciens (Privé)

d - Justice

1 - Evolution des auxiliaires de justice

Année 2007

	Masculin	Féminin	Total
Avocats officiels	-	-	-
Avocats stagiaires	-	-	-
Experts	-	-	-
Interprètes	-	-	-
Huissiers de justice	-	-	-
Notaires	-	-	-
Adouls	-	-	-
Copistes	-	-	-

2 -Répartition des juridictions

Année 2007

	Nombre	% dans le total national
Tribunaux administratifs	-	-
Cours d'appel administratifs	-	-
Tribunaux commerciaux	-	-
Cours d'appel commerciaux	-	-
Cours d'appel	-	-
Tribunaux de première instance	5	7,6
C . A rattachés aux T. P. I	16	4,1
Centres judiciaires	5	2,8

Source : Ministère de la justice

LIVER FINAL copie copie.indd 45 03/08/09 13:12

II - SECTEURS ECONOMIQUES

a - Agriculture et pêche

1 - Agriculture

2006-2007

Principales productions	Superficies (1000 Ha)	Production (1000 Qx)
Céréales	6,7	20,7
Blé dur	0,6	3,0
Blé tendre	1,1	2,0
Orge	5,0	15,8
Légumineuses	-	-
Cultures industrielles(1)	-	-
Cultures oléagineuses	-	-
Cultures fourragères	0,4	-
Cultures en sous étage	4,1	-
Jachères	88,9	-
Plantations fruitières	10,1	-

(1) Superficies récoltées

Cheptel (nombre de têtes en milliers)

Année 2007

	Bovins	Ovins	Caprins
Guelmim Es-Semara	7,3	151,6	156,3
% dans le total national	**0,28**	**0,97**	**3,04**

Source : Ministère de l'Agriculture et des Pêches Maritimes

2 - Pêche côtière

Débarquement par ports et par espèces

	Dakhla		% dans le total national	
Poissons blancs	**2006**	**2007**	**2006**	**2007**
Quantité (tonne)	2 415	4 998	3	4
Valeur (milliers Dh)	62 735	102 977	31	34
Poissons pélagiques				
Quantité (tonne)	69 393	110 504	96	95
Valeur (milliers Dh)	126 939	158 224	63	52
Crustacés et Coquillages				
Quantité (tonne)	26	32	-	-
Valeur (milliers Dh)	470	454	-	-
Céphalopodes				
Quantité (tonne)	388	1 352	1	1
Valeur (milliers Dh)	10 691	41 001	5	14
Total région				
Quantité (tonne)	**72 222**	**116 887**	**9**	**14**
Valeur (milliers Dh)	**200 835**	**302 656**	**6**	**8**

Source : Office National des Pêches

LIVER FINAL copie copie.indd 46 03/08/09 13:12

b - Energie et eau

1 - Production nette d'électricité

Centrales thermiques

En millions de KWh

	2006	2007*
Tan Tan	102,3	17,8
% dans le total national	**2,02**	**0,34**

2 - Ventes d'électricité

En millions de KWh

	2006*	2007*
Guelmim Es-Semara	137,0	169,0
% dans le total national	**0,7**	**0,8**

Source : Office National de l' Electricité

3 - Eau potable : Activité de l 'ONEP

Année 2006

	Production ONEP (en1000 m³)	Ventes (en m³)	Effectifs abonnés
		Abonnés ONEP	ONEP
Guelmim Es-Semara	9 646	6 410	60 926
% dans le total national	**1,3**	**3,9**	**5,5**

Source : Office National de l' Eau Potable

c- Mines

Production de fer (en tonnes)

	2006*	2007*
Guelmim Es-Semara	4 288	3 074
% dans le total national	**8,9**	**6,4**

Source : Direction du développement Miner

d - Industrie

1 - Grandeurs industrielles

Année 2006 En millions de Dh

	Nbre d'établissements	Effectifs employés permanents	Frais de personnel	Chiffre d'affaires	Production	Exportation	Investissement
Guelmim Es-Semara	45	1 017	58	660	667	151	18
% dans le total national	**0,58**	**0,22**	**0,22**	**0,26**	**0,29**	**0,25**	**0,12**

2 - Production industrielle par secteur

En millions de Dh

	2005	2006
Industrie agro-alimentaire	838	605
Industrie chimique et parachimique	41	60
Industrie mécanique et métallique	3	2
Industrie électrique et électronique	-	-

LIVER FINAL copie copie.indd 47 03/08/09 13:12

3 - Investissements industriels par secteur

En millions de Dh

	2005	2006
Industrie agro-alimentaire	3	18
Industrie chimique et parachimique	0,51	0,02
Industrie mécanique et métallique	-	-
Industrie électrique et électronique	-	-

Source : Ministère de l'Industrie, du Commerce et des nouvelles technologies

e - Tourisme

1 - Etablissements classés

Au 31 - 12 -2007

	1 étoile	2 étoiles	3 étoiles	4 étoiles	5 étoiles	V.V.T.	Résidences touristiques	Autres (1)	Total
Guelmim Es-Semara	5	3	4	-	-	3	-	7	22
% dans le total national	**3,8**	**1,8**	**2,5**	**-**	**-**	**9,7**	**-**	**0,9**	**1,4**

2 - Capacité en lits des établissements classés

Au 31 - 12 -2007

	1 étoile	2 étoiles	3 étoiles	4 étoiles	5 étoiles	V.V.T.	Résidences touristiques	Autres (1)	Total
Guelmim Es-Semara	214	186	210	-	-	114	-	120	844
% dans le total national	**2,7**	**1,4**	**0,9**	**-**	**-**	**0,7**	**-**	**0,9**	**0,6**

3 - Nuitées touristiques réalisées dans les établissements classés

Année 2007

	1 étoile	2 étoiles	3 étoiles	4 étoiles	5 étoiles	V.V.T.	Résidences touristiques	Autres (1)	Total
Guelmim Es-Semara	8 618	3 468	7 975	-	-	4 588	-	-	24 649
% dans le total national	**2,2**	**0,3**	**0,3**	**-**	**-**	**0,2**	**-**	**-**	**0,1**

(1) :Il s'agit des Maisons d'hôtes, des Auberges, des Motels et des Pensions
V.V.T. : Villages de vacances touristiques

4 -Arrivées dans les établissements classés par type de tourisme

Année 2007

	Tourisme récepteur	Tourisme interne	Total
Guelmim Es-Semara	12 394	7 528	19 922
% dans le total national	**0,3**	**0,5**	**0,4**

Source : Ministère du Tourisme et de l'Artisanat

f - Transports

1 - Transports routiers

Réseau routier (en Km)

*Année 2007**

	Revêtu	Non revêtu	Total
Guelmim Es-Semara	1 846	2 862	4 708
% dans le total national	**5,27**	**13,03**	**8,26**

Source :Ministère de l'Equipement et du Transport(Direction des Routes et de la Circulation Routière)

2 - Transports maritimes

Année 2007

		Marchandises (en milliers de tonnes)	
	Mouvements des navires	Chargement	Déchargement
Port de Tan Tan	62	**10**	58
% dans le total national	**0,16**	**0,03**	**0,14**

Source : Agence Nationale des Ports

LIVER FINAL copie copie.indd 48 03/08/09 13:12

3 - Transports aériens

Aéroport Tan Tan

Année 2007

Trafic global	Total avions	% national	Total passagers	% national	Frêt (en tonnes)
Trafic commercial	324	0,23	4 605	0,04	-
Trafic non commercial	494	1,34	2 908	2,39	-
Total général	**818**	**0,46**	**7 513**	**0,06**	**-**

Source : Office National des Aéroports

g - Construction et foncier

1 - Prix moyen du m² couvert des constructions nouvelles par catégorie de construction

Année 2007 Prix du m2 en Dh*

	Immeubles	Villas	Habit. type marocain	Bâtiments commerc. et indust.	Santé	Enseign.	autres bâtiments administ.	Autres	Total
Guelmim Es-Semara	1 200	1 156	1 022	1 218	-	-	1 000	1 227	1 033

2 - Autorisations de construire délivrées

Année 2007 Surface en m² Valeur en milliers de Dh*

	Nombre d'autorisations	Surface des planchers	Surface bâtie	Valeur prévu	Nombre de logements	Nbre de Pièces
Guelmim Es-Semara	1 693	293 503	184 854	304 995	2 409	8 008
% dans le total national	**3,1**	**1,7**	**3,0**	**1,4**	**2,1**	**2,1**

Source : Direction de la Statistique

h - Implantation bancaire

Année 2007 En nombre

	ATTIJARI WAFABANK	BMCE	BMCI	CAM	CDM	CIH	CPM	SGMB	Autres	Total
Guelmim Es-Semara	4	4	-	3	1	-	7	-	-	19

Source : Bank Al-Maghrib

LIVER FINAL copie copie.indd 49 03/08/09 13:12

LIVER FINAL copie copie.indd 50 03/08/09 13:12

REGION SOUSS - MASSA - DARAA

CARTE DE LA REGION
PRÉSENTATION GÉNÉRALE
CHIFFRES CLES

I - SECTEURS SOCIAUX

a - POPULATION ET EMPLOI 55
1 - Population 55
2 - Emploi 55
b - ENSEIGNEMENT 55
1 - Enseignement primaire 55
2 - Enseignement secondaire collégial 55
3 - Enseignement secondaire qualifiant 55
4 - Enseignement supérieur 56
5 - Formation professionnelle 56
c - SANTÉ 56
1 - Personnel médical et paramédical 56
2 - Infrastructure sanitaire publique 57
d - JUSTICE 57
1 - Evolution des auxiliaires de justice 57
2 - Répartition des juridictions 57

II - SECTEURS ECONOMIQUES

a - AGRICULTURE ET PÊCHE 58
1 - Agriculture 58
2 - Pêche côtière 58
b - ENERGIE ET EAU 59
1 - Production nette d'électricité 59
2 - Ventes d'électricité 59
3 - Eau potable : Activité de l 'ONEP 59
c - MINES 59
d - INDUSTRIE 59
1 - Grandeurs industrielles 59
2 - Production industrielle par secteur 59
3 - Investissements industriels par secteur 60
e - TOURISME 60
1 - Etablissements classés 60
2 - Capacité en lits des établissements classés 60
3 - Nuitées touristiques réalisées dans les établissements classés 60
4 - Arrivées dans les établissements classés par type de tourisme 60
f - TRANSPORTS 60
1 - Transports routiers 60
2 - Transports maritimes 60
3 - Transports aériens 61
g - CONSTRUCTION ET FONCIER 61
1 - Prix moyen du m² couvert des constructions 61
2 - Autorisations de construire délivrées 61
h - IMPLANTATION BANCAIRE 61
i - PRIX 61

LIVER FINAL copie copie.indd 51 03/08/09 13:12



CARTE DE LA REGION

◇ SOUSS - MASSA - DARAA

- *Agadir - Ida ou Tanane* • *Inezgane Ait Melloul*
- *Taroudannt* • *Tiznit* • *Ouarzazate* • *Zagora*
- *Chtouka - Ait Baha*

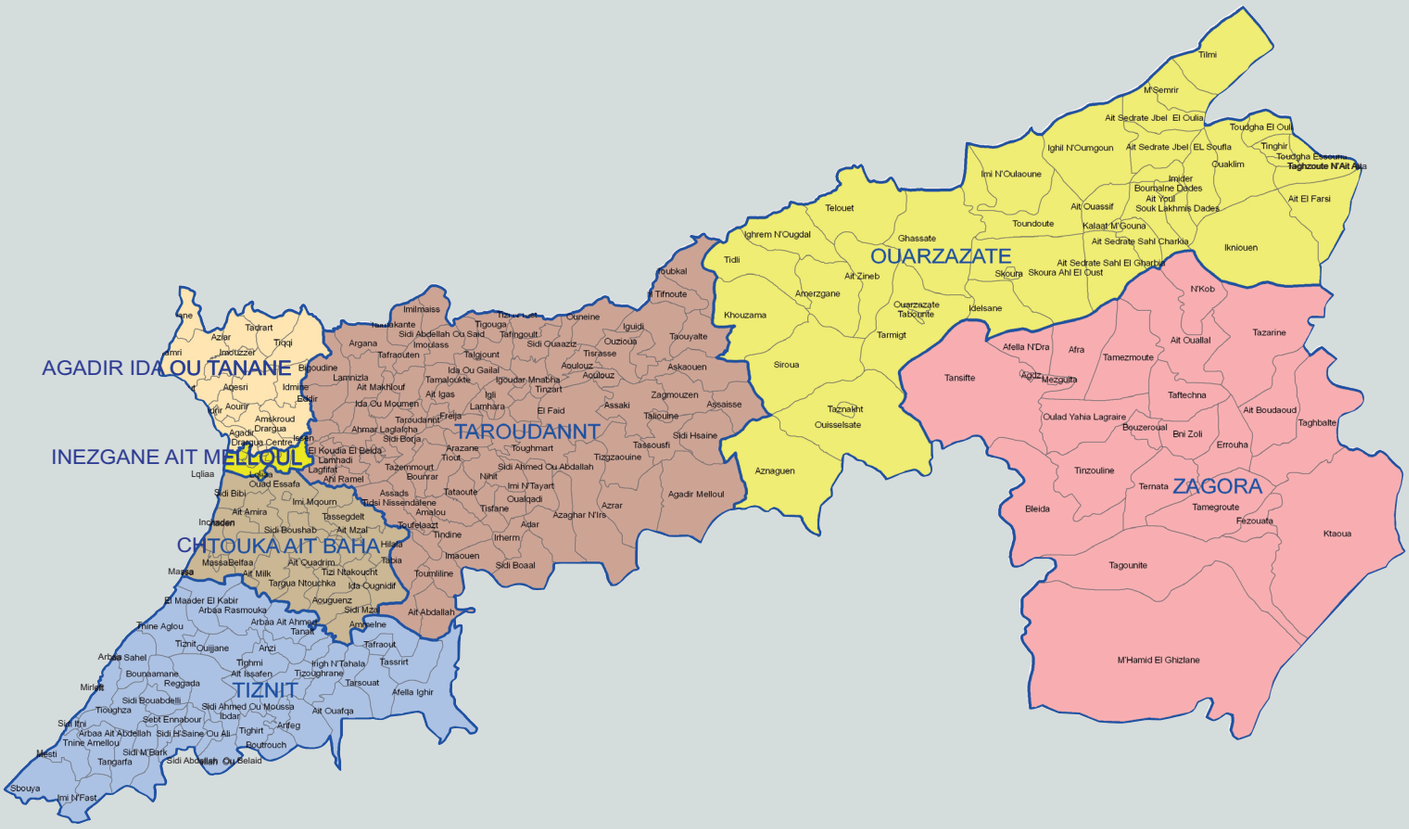

Population	**: 3,244 millions d'habitants**
Superficie	**: 73 207 km²**
Chef-lieu	**: Agadir**

LIVER FINAL copie copie.indd 52 03/08/09 13:12

REGION SOUSS - MASSA - DARAA

PRÉSENTATION GÉNÉRALE

La région de Souss-Massa-Darâa s'étend de l'océan atlantique à la frontière algérienne, subdivisant ainsi le pays en deux parties. Cette position lui confère un rôle de relais par lequel s'opèrent tous les échanges entre le nord et le sud du pays. La région s'étale sur une superficie totale de plus de 73 000 km², soit 10,3% du territoire national. Elle est composée de deux préfectures (Agadir- Ida ou Tanane et Inezgane-Aït Melloul) et cinq provinces (Chtouka Aït Baha, Taroudannt, Tiznit, Ouarzazate et Zagora). Actuellement la région est constituée de 26 communes urbaines et 210 communes rurales.

◆ **La population et l'emploi** : la population de la région est estimée à 3,2 millions d'habitants en 2007, dont 1,4 million en milieu urbain, enregistrant ainsi un taux d'urbanisation de l'ordre de 42,8%. En 2004, la population âgée de moins de 15 ans représente 32,9% de la population totale de la région. Sa population affiche un taux d'activité de l'ordre de 51,8% et un taux de chômage relativement faible de 7,6% contre 9,8% au niveau national.

◆ **L'agriculture** : la région est une zone à prédominance rurale où l'agriculture joue un rôle primordial dans la formation du tissu économique. Sa superficie agricole utile couvre près de 656 100 hectares. La superficie irriguée est à près de 190 000 hectares concentrée dans deux zones, le Souss - Massa et le Darâa. Vu les contraintes que connaît l'agriculture de la région, et plus particulièrement les conditions climatiques et la rareté de l'eau, la région se caractérise par un rendement céréalier faible de 3,5 quintaux l'hectare et la production céréalière y est estimée à 927 500 quintaux en 2006-2007. En revanche, la région constitue la première zone primeuriste du Maroc. Elle est aussi la première région exportatrice d'agrumes, de fruits et de tomates. D'ailleurs, la production d'agrumes dans la région constitue près de 47 % de la production nationale. Par ailleurs, outre ce potentiel d'exportation, la région produit 50% de la banane au niveau national et l'on y pratique l'arboriculture fruitière en particulier le palmier dattier et se distingue aussi par des cultures dites spécialisées telles que la rose à parfum, le safran et le henné.

◆ **La pêche maritime** : elle constitue l'un des piliers de l'activité économique de la région. La région dispose d'une côte de 360 km. Dotée de deux grands ports (Agadir et Sidi Ifni), la région occupe la quatrième place quant au débarquement des produits de la pêche côtière au niveau national. En 2007, la production débarquée via ces deux ports est estimée à plus de 104 000 tonnes, d'une valeur supérieure à 477 millions de dirhams. Le port d'Agadir contribue, à lui seul, au débarquement de près de 81,1% de ce volume. Environ 78% du volume total débarqué est constitué de poissons pélagiques. En revanche, ce sont les poissons blancs qui assurent la grande part des recettes, soit 40% du total.

◆ **Le tissu industriel** : la région de Souss-Massa-Darâa abritait 522 établissements industriels en 2006, soit 6,7% des unités industrielles du pays. Le secteur industriel emploie de façon permanente près de 14 000 personnes et génère un chiffre d'affaires de l'ordre de 12,6 milliards de DH. Par ailleurs, l'activité de ce secteur repose essentiellement sur la valorisation des produits de la mer et de l'agriculture. L'agroalimentaire vient en première position en termes de production, avec 9,1 milliards de DH en 2006.

◆ **Les mines** : la région de Souss-Massa-Darâa enregistre une activité minière relativement importante. Sa production en argent en 2007 est de 155 tonnes, soit près de 87% de la production nationale en minerais d'argent. Elle produit aussi plus de 41 600 tonnes en manganèse chimique, soit la totalité de la production nationale. D'autres minerais sont également produits dans cette région dont la barytine, le sel et le fer.

◆ **Le tourisme** : la région de Souss-Massa-Darâa présente une multitude d'itinéraires et de sites touristiques. Elle compte 232 établissements classés dotés d'une capacité de près de 39 000 lits représentant près du tiers de la capacité d'accueil nationale en 2007. Elle a enregistré un peu moins de 5,7 millions de nuitées touristiques, soit 33,6% de l'ensemble des nuitées au niveau national. La région accueille, à elle seule, près de 22,3% des arrivées dans les établissements classés au niveau national.

LIVER FINAL copie copie.indd 53 03/08/09 13:12

REGION SOUSS - MASSA - DARAA

CHIFFRES CLES

(ANNEE 2007)

. Territoire, population et emploi

. Nombre de préfectures	:	2
. Nombre de provinces	:	5
. Superficie totale	:	73 207 km²
. Population		
Totale	:	3,244 millions d'habitants
- Agée de moins de 15 ans[1] (2004)	:	32,9%
- Taux d'urbanisation	:	42,8%
- Taux d'activité	:	51,8%

. Indice de vie

. Agadir	:	186,4

. Agriculture

. Superficie des reboisements existants (Forêts)	:	13 359 ha
. Production des agrumes	:	602 400 tonnes (47,0 % de la production nationale)

. Pêche côtière

. Valeur des produits de la pêche débarqués	:	483 847 (milliers Dh)

. Industrie (2006)

. Nombre d'établissements	:	522
. Chiffre d'affaires	:	12 631 MDH
. Effectifs employés permanents	:	13 591

. Tourisme

. Nombre d' établissements classés	:	232 (15,0 % du total national)
. Capacité en lits des établissements classés	:	39 002 (27,2 % du total national)

. Transport maritime de marchandises

. Mouvements de navires	:	-
. Chargements de marchandises	:	800 000 tonnes
. Déchargements de marchandises	:	2 233 000 tonnes

. Réseau routier

. Réseau routier revêtu (*)	:	3 925 Km

(1) : concerne uniquement la population municipale

LIVER FINAL copie copie.indd 54 03/08/09 13:12

I - SECTEURS SOCIAUX

a - Population et Emploi

1 - Population selon le milieu de résidence(1)

Année 2007
En milliers

	Urbain	Rural	Ensemble
Souss - Massa - Daraâ	1 389	1 855	3 244
% dans le total national	8,0	13,8	10,5

(1) Projection au 1er Juillet de l'année
Source : Centre d'Etudes et de Recherches Démographiques (CERED)

2 - Emploi

Taux d'activité et taux de chômage de la population âgée de 15 ans et plus

Année 2007 En %

	Taux d'activité			Taux de chômage		
	Urbain	Rural	Ensemble	Urbain	Rural	Ensemble
Souss - Massa - Daraâ	44,6	57,5	51,8	13,1	4,1	7,6
Niveau National	44,9	59,7	51,0	15,4	3,8	9,8

Source : Direction de la Statistique

b - Enseignement

1 - Enseignement primaire

Année 2007-2008

	Public			Privé	Ensemble	Dont
Effectif des élèves	Urbain	Rural	Total		Public +Privé	Féminin
Souss - Massa - Daraâ	139 789	293 639	433 428	19 238	452 666	208 852
% dans le total national	8,5	15,5	12,3	5,6	11,7	11,5
Etablissements						
Souss - Massa - Daraâ	237	801	1 038	94	1 132	
% dans le total national	8,9	18,5	14,8	5,9	13,2	

2 - Enseignement secondaire collégial

Effectif des élèves						
Souss - Massa - Daraâ	87 926	61 741	149 667	3 084	152 751	62 755
% dans le total national	8,4	18,3	10,9	5,2	10,6	9,7
Etablissements						
Souss - Massa - Daraâ	63	103	166	36	203	
% dans le total national	7,3	17,1	11,4	7,0	10,4	

3 - Enseignement secondaire qualifiant

Effectif des élèves						
Souss - Massa - Daraâ	51 834	18 597	70 431	1 891	72 322	30 222
% dans le total national	8,6	26,7	10,5	4,5	10,1	8,7
Etablissements						
Souss - Massa - Daraâ	59	33	92	19	112	
% dans le total national	10,0	21,6	12,4	6,3	11,0	

LIVER FINAL copie copie.indd 55 03/08/09 13:12

4 - Enseignement supérieur

Effectif des étudiants						
Souss - Massa - Daraâ	33 006	-	33 006	1 085	34 091	12 097
% dans le total national	**11,3**	**-**	**11,3**	**4,3**	**10,8**	**3,8**
Facultés et établissements supérieurs						
Souss - Massa - Daraâ	…	…	…	…	…	
% dans le total national	**…**	**…**	**…**	**…**	**…**	

Source : Ministère de l'Education Nationale,de l'Enseignement Supérieur, de la Formation des Cadres et de la Recherche Scientifique

5 - Formation professionnelle

Stagiaires en formation

Année 2007-2008

Spécialisation	Public	Privé	Ensemble	Féminin
Souss - Massa - Daraâ	1 597	1 513	3110	1 257
% dans le total national	**9,1**	**10,9**	**9,9**	**9,6**
Qualification				
Souss - Massa - Daraâ	3 116	1 298	4414	1 242
% dans le total national	**6,6**	**11,3**	**7,6**	**6,9**
Technicien				
Souss - Massa - Daraâ	4 026	3 136	7162	2 480
% dans le total national	**8,7**	**11,0**	**9,6**	**7,2**
Technicien Spécialisé				
Souss - Massa - Daraâ	2 562	1 815	4377	1 839
% dans le total national	**6,4**	**9,3**	**7,3**	**6,2**
Total région	11 301	7 762	19 063	6 818
% dans le total national	**7,5**	**10,6**	**8,5**	**7,2**
Etablissements				
% dans le total national	**…**	**…**	**…**	

Source: Ministère de l'Emploi et de la Formation professionnelle
Secrétariat d'Etat Chargé de la Formation Professionnelle

c - Santé

1 - Personnel médical et paramédical

Secteur public

Année 2006

	Nombre	% dans le total national
Médecins	604	6,0
Chirurgiens dentistes	12	3,8
Total paramédical	2 121	8,0
Secteur privé		
Médecins	447	5,4
Chirurgiens dentistes	142	4,5
Pharmaciens	563	7,2

LIVER FINAL copie copie.indd 56 03/08/09 13:12

2 - Infrastructure sanitaire publique

Année 2006

	Nombre	% dans le total national
Centre de santé urbain[1]	18	14,4
Centre de santé urbain	35	6,4
Dispensaire rural	112	16,4
Centre de santé rural		
Communal	153	17,6
C.A.L.A	53	14,4
Hôpitaux généraux	10	10,1
Hôpitaux spécialisés	2	5,9

C.A.L.A. : Centre de santé rural communal avec lits pour accouchement
(1) : avec lits pour accouchement
Source : Ministère de la Santé (Public)
Conseil National de l'Ordre des Médecins (Privé)
Conseil National de l'Ordre des Chirurgiens Dentistes (Privé)
Conseil National de l'Ordre des Pharmaciens (Privé)

d - Justice

1 - Evolution des auxiliaires de justice

Année 2007

	Masculin	Féminin	Total
Avocats officiels	429	45	474
Avocats stagiaires	26	3	29
Experts	130	3	133
Interprètes	15	3	18
Huissiers de justice	88	-	88
Notaires	18	5	23
Adouls	340	-	340
Copistes	43	2	45

2 -Répartition des juridictions

Année 2007

	Nombre	% dans le total national
Tribunaux administratifs	1	14
Cours d'appel administratifs	-	-
Tribunaux commerciaux	1	13
Cours d'appel commerciaux	-	-
Cours d'appel	2	10
Tribunaux de première instance	6	9
C . A rattachés aux T. P. I	40	10
Centres judiciaires	27	15

Source : Ministère de la justice

LIVER FINAL copie copie.indd 57 03/08/09 13:13

II - SECTEURS ECONOMIQUES

a - Agriculture et pêche

1 - Agriculture

2006-2007

Principales productions	Superficies (1000 Ha)	Production (1000 Qx)
Céréales	264,6	927,5
Blé dur	7,2	120,4
Blé tendre	61,2	517,9
Orge	195,5	286,1
Légumineuses	0,6	2,8
Cultures industrielles (1)	1,5	-
Cultures oléagineuses	-	-
Cultures fourragères	8,9	-
Cultures en sous étage	18,0	-
Jachères	259,5	-
Plantations fruitières	103,0	-

(1) Superficies récoltées

	Superficie (Ha)		Production (Tonne)	
Agrumes	**2005-2006**	**2006-2007**	**2005-2006**	**2006-2007**
Souss	28 104	33 030	590 700	602 400
% dans le total national	**34,5**	**38,7**	**46,7**	**46,9**

Cheptel (nombre de têtes en milliers)

Année 2007

	Bovins	Ovins	Caprins
Souss - Massa - Daraâ	255,7	1 141,7	1 200,6
% dans le total national	**9,86**	**7,33**	**23,38**

Source : Ministère de l'Agriculture et des Pêches Maritimes

2 - Pêche côtière

Débarquement par ports et par espèces

	Imessouane		Taghazout		Agadir		Sidi Ifni		Total région	
Poissons blancs	**2006**	**2007**	**2006**	**2007**	**2006**	**2007**	**2006**	**2007**	**2006**	**2007**
Quantité (tonne)	290	243	17	19	19 968	16 283	1 105	1 007	21 380	17 552
Valeur (milliers Dh)	5 697	6 835	444	546	177 280	155 260	29 447	31 929	212 868	194 570
Poissons pélagiques										
Quantité (tonne)	809	523	13	7	38 007	63 407	20 157	17 389	58 986	81 326
Valeur (milliers Dh)	1 681	1 506	63	39	73 573	104 838	36 844	28 192	112 161	134 575
Crustacés et Coquillages										
Quantité (tonne)	3	5	–	–	1 158	1 840	3	–	1 164	1 845
Valeur (milliers Dh)	802	1 326	10	14	31 023	45 890	339	84	32 174	47 314
Céphalopodes										
Quantité (tonne)	17	31	33	54	2 117	3 323	97	148	2 264	3 556
Valeur (milliers Dh)	725	1 503	1 604	2 656	44 597	92 402	2 929	4 503	49 855	101 064
Total région										
Quantité (tonne)	**1 120**	**802**	**63**	**80**	**61 250**	**84 854**	**21 362**	**18 545**	**83 795**	**104 281**
Valeur (milliers Dh)	**8 905**	**11 170**	**2 120**	**3 254**	**326 474**	**398 390**	**69 560**	**64 709**	**407 059**	**477 523**

Source : Office National des Pêches

LIVER FINAL copie copie.indd 58 03/08/09 13:13

b - Energie et eau

1 - Production nette d'électricité
Centrales thermiques

En millions de KWh

	2006	2007*
Agadir	0,8	6,4
% dans le total national	**0,01**	**0,12**

Usines hydrauliques

En millions de KWh

	2006	2007*
Mansour Eddahbi	11,3	19,2
% dans le total national	**0,7**	**1,5**

2 - Ventes d'électricité

En millions de KWh

	2006*	2007*
Souss - Massa - Daraâ	1 729,0	1 879,0
% dans le total national	**9,0**	**9,1**

Source : Office National de l' Electricité

3 - Eau potable : Activité de l 'ONEP

Année 2006

	Production ONEP (en1000 m³)	Ventes (en m³)		Effectifs abonnés	
		RAMSA	Abonnés ONEP	RAMSA	ONEP
Souss - Massa - Daraâ	56 785	33 919	15 121	136 063	144 699
% dans le total national	**7,4**	**6,8**	**9,1**	**5,5**	**13,0**

Source : Office National de l' Eau Potable

c - Mines

Production minière

	2006*	2007*
Argent brut (Kg)	166 663	155 270
Sel (tonnes)	40	60
Minerai de fer (tonnes)	288	2 979
Manganèse chimique (tonnes)	4 815	41 628
Barytine (tonnes)	15 457	10 112

Source : Direction du développment Minier

d - Industrie

1 - Grandeurs industrielles

Année 2006 En millions de Dh

	Nbre d'établissements	Effectifs employés permanents	Frais de personnel	Chiffre d'affaires	Production	Exportation	Investissement
Souss - Massa - Daraâ	522	13 591	1 098	12 631	11 443	2 986	533
% dans le total national	**6,68**	**2,98**	**4,16**	**0,05**	**4,91**	**4,98**	**3,43**

2 - Production industrielle par secteur

En millions de Dh

	2005	2006
Industrie agro-alimentaire	8 065	9 122
Industrie textile et du cuir	21	27
Industrie chimique et parachimique	1 851	2 186
Industrie mécanique et métallique	382	586
Industrie électrique et électronique	14	30

LIVER FINAL copie copie.indd 59 03/08/09 13:13

3 - Investissements industriels par secteur

En millions de Dh

	2005	2006
Industrie agro-alimentaire	337	412
Industrie textile et du cuir	0,5	0,2
Industrie chimique et parachimique	118	103
Industrie mécanique et métallique	22	17
Industrie électrique et électronique	0,3	1

Source : Ministère de l'Industrie, du Commerce et des Nouvelles Technolgies

e - Tourisme

1 - Etablissements classés

Au 31 - 12 -2007

	1 étoile	2 étoiles	3 étoiles	4 étoiles	5 étoiles	V.V.T.	Résidences touristiques	Autres (1)	Total
Souss - Massa - Daraâ	15	41	30	37	8	12	32	57	232
% dans le total national	**11,4**	**24,1**	**18,4**	**26,6**	**16,0**	**38,7**	**44,4**	**7,2**	**15,0**

2 - Capacité en lits des établissements classés

Au 31 - 12 -2007

	1 étoile	2 étoiles	3 étoiles	4 étoiles	5 étoiles	V.V.T.	Résidences touristiques	Autres (1)	Total
Souss - Massa - Daraâ	888	3 434	4 665	12 240	4 129	7 440	4 986	1 220	39 002
% dans le total national	11,1	25,8	20,1	32,8	18,6	42,6	58,2	9,3	27,2

3 - Nuitées touristiques réalisées dans les établissements classés

Année 2007

	1 étoile	2 étoiles	3 étoiles	4 étoiles	5 étoiles	V.V.T.	Résidences touristiques	Autres (1)	Total
Souss - Massa - Daraâ	52 430	274 522	431 462	2 379 666	568 043	1 587 949	349 473	33 069	5 676 614
% dans le total national	**13,2**	**26,9**	**16,9**	**41,1**	**16,9**	**56,5**	**69,6**	**7,2**	**33,6**

(1) :Il s'agit des Maisons d'hôtes, des Auberges, des Motels et des Pensions
V.V.T. : Villages de vacances touristiques

4 -Arrivées dans les établissements classés par type de tourisme

Année 2007

	Tourisme récepteur	Tourisme interne	Total
Souss - Massa - Daraâ	994 097	211 147	1 205 244
% dans le total national	**25,4**	**14,1**	**22,3**

Source : Ministère du Tourisme et de l'Artisanat

f - Transports

1 - Transports routiers

Réseau routier (en Km)

*Année 2007**

	Revêtu	Non revêtu	Total
Souss - Massa - Daraâ	3 925	3 509	7 434
% dans le total national	**11,21**	**15,98**	**13,05**

Source :Ministère de l'Equipement et du Transport(Direction des Routes et de la Circulation Routière)

2 - Transports maritimes

Année 2007

		Marchandises (en milliers de tonnes)	
	Mouvements des navires	Chargement	Déchargement
Port d'Agadir	1 934	800	2 233
% dans le total national	**4,88**	**2,57**	**5,40**

Source : Agence Nationale des Ports

LIVER FINAL copie copie.indd 60 03/08/09 13:13

3 - Transports aériens

Aéroport d'Agadir

Année 2007

Trafic global	Total avions	% national	Total passagers	% national	Frêt (en tonnes)
Trafic commercial	14 161	10,08	1 496 875	12,34	1 145,4
Trafic non commercial	1 732	4,69	5 219	4,28	-
Total général	**15 893**	**8,96**	**1 502 094**	**12,26**	**1 145,4**

Source : Office National des Aéroports

Aéroport de Ouarzazate

Année 2007

Trafic global	Total avions	% national	Total passagers	% national	Frêt (en tonnes)
Trafic commercial	1 831	1,30	98 029	0,81	31,4
Trafic non commercial	1 225	3,32	5 532	4,54	-
Total général	**3 056**	**1,72**	**103 561**	**0,85**	**31,4**

Source : Office National des Aéroports

g - Construction et foncier

1 - Prix moyen du m² couvert des constructions nouvelles par catégorie de construction

Année 2007 Prix du m2 en Dh*

	Immeubles	Villas	Habit. type marocain	Bâtiments commerc. et indust.	Santé	Enseign.	Autres bâtiments administ.	Autres	Total
Souss - Massa - Daraâ	1 076	1 313	1 066	1 106	1350	1 593	1651	1 090	1 080

2 - Autorisations de construire délivrées

Année 2007 Surface en m² Valeur en milliers de Dh*

	Nombre d'autorisations	Surface des planchers	Surface bâtie	Valeur prévu	Nombre de logements	Nbre de Pièces
Souss - Massa - Daraâ	4165	1 371 731	486 426	1 736 085	11 650	35 784
% dans le total national	**7,7**	**8,0**	**7,8**	**7,8**	**9,9**	**9,4**

Source : Direction de la Statistique

h - Implantation bancaire

Année 2007 En nombre

	ATTIJARI WAFABANK	BMCE	BMCI	CAM	CDM	CIH	CPM	SGMB	Autres	Total
Souss - Massa - Daraâ	42	33	18	23	16	5	53	22	1	213

Source : Bank Al-Maghrib

i - Prix

Indice du coût de la vie : ville d'Agadir

(385 articles) Base 100 : 1989

	2006	2007	Variation en %
Alimentation	185,1	190,8	3,1
Habillement	183,7	184,2	0,3
Habitation	180,4	184,2	2,1
Equipement ménager	161,7	166,9	3,2
Soins médicaux	153,9	155,4	1,0
Transport et communications	191,6	183,7	-4,1
Loisirs et culture	194,4	194,5	0,1
Autres biens et services	193,1	195,2	1,1
Indice général	183,3	186,4	1,7
Total national (urbain)	**174,3**	**177,8**	**2,0**

Source : Direction de la Statistique

LIVER FINAL copie copie.indd 61 03/08/09 13:13

LIVER FINAL copie copie.indd 62 03/08/09 13:13



REGION
GHARB - CHRARDA - BENI HSSEN

CARTE DE LA REGION
PRÉSENTATION GÉNÉRALE
CHIFFRES CLES

I - SECTEURS SOCIAUX

a - POPULATION ET EMPLOI 67
1 - Population 67
2 - Emploi 67
b - ENSEIGNEMENT 67
1 - Enseignement primaire 67
2 - Enseignement secondaire collégial 67
3 - Enseignement secondaire qualifiant 67
4 - Enseignement supérieur 68
5 - Formation professionnelle 68
c - SANTÉ 68
1 - Personnel médical et paramédical 68
2 - Infrastructure sanitaire publique 69
d - JUSTICE 69
1 - Evolution des auxiliaires de justice 69
2 - Répartition des juridictions 69

II - SECTEURS ECONOMIQUES

a - AGRICULTURE ET PÊCHE 70
1 - Agriculture 70
2 - Pêche côtière 70
b - ENERGIE ET EAU 71
1 - Production nette d'électricité 71
2 - Ventes d'électricité 71
3 - Eau potable : Activité de l 'ONEP 71
c - MINES 71
d - INDUSTRIE 71
1 - Grandeurs industrielles 71
2 - Production industrielle par secteur 71
3 - Investissements industriels par secteur 72
e - TOURISME 72
1 - Etablissements classés 72
2 - Capacité en lits des établissements classés 72
3 - Nuitées touristiques réalisées dans les établissements classés 72
4 -Arrivées dans les établissements classés par type de tourisme 72
f - TRANSPORTS 72
1 - Transports routiers 72
2 - Transports maritimes 72
g - CONSTRUCTION ET FONCIER 73
1 - Prix moyen du m² couvert des constructions 73
2 - Autorisations de construire délivrées 73
h - IMPLANTATION BANCAIRE 73
i - PRIX 73

LIVER FINAL copie copie.indd 68 03/08/09 13:13



CARTE DE LA REGION

◇ GHARB - CHRARDA - BENI HSSEN

• Kénitra • Sidi Kacem

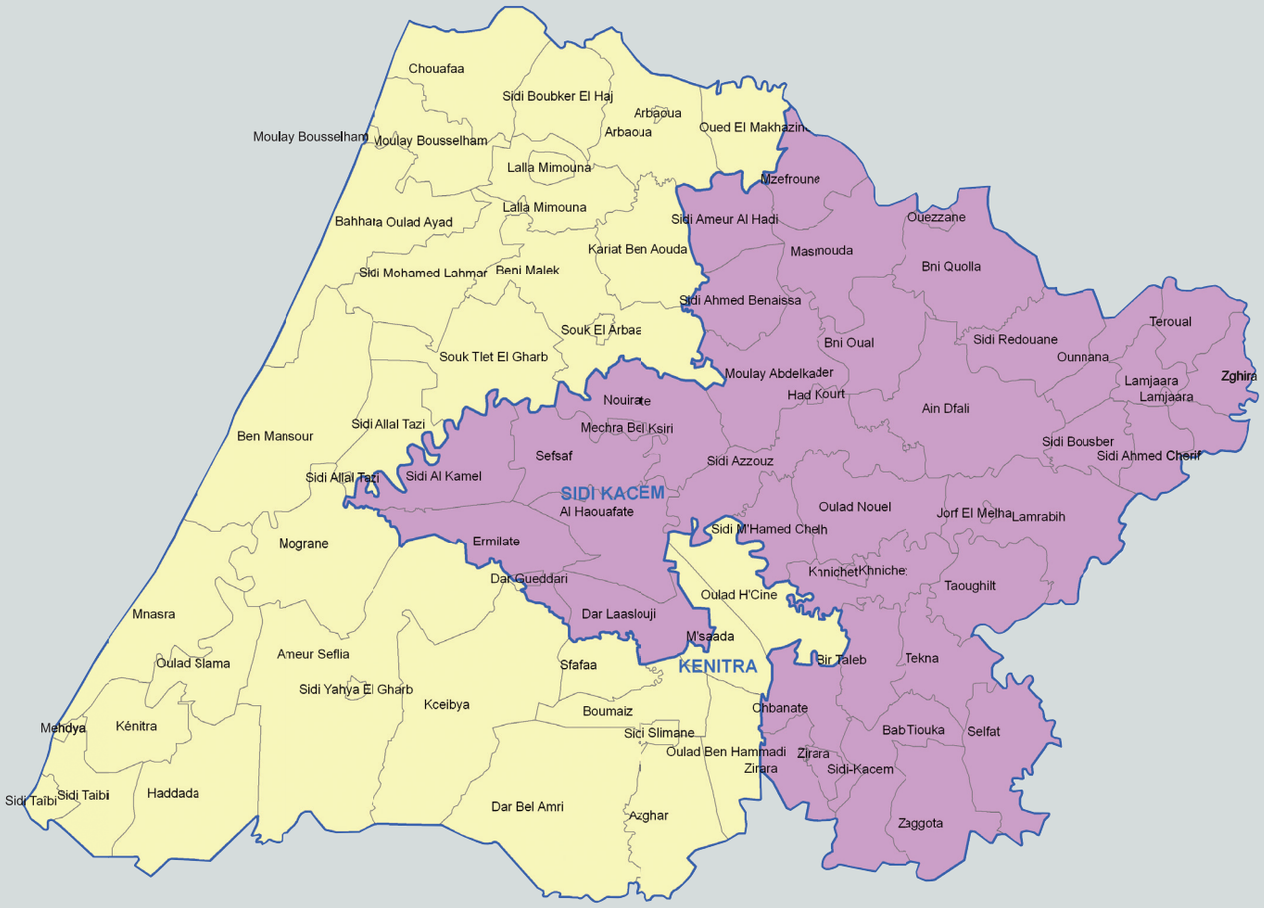

Population	**: 1,912 million d'habitants**
Superficie	**: 8 936 km²**
Chef-lieu	**: Kénitra**

LIVER FINAL copie copie.indd 64 03/08/09 13:13

REGION GHARB - CHRARDA - BENI HSSEN

PRÉSENTATION GÉNÉRALE

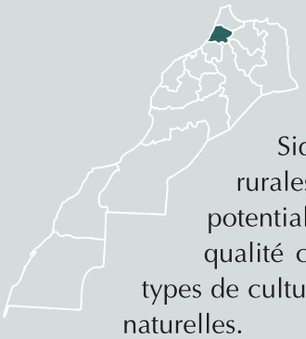

La région de Gharb-Chrarda-Béni Hssen se situe au Nord-Ouest du pays et s'étend sur une superficie de 8 936 km², soit près de 1,3% du territoire national. Elle est composée de deux provinces (Kénitra et Sidi Kacem), constituées de 11 communes urbaines et 63 communes rurales. La région de Gharb-Chrarda-Béni Hssen dispose d'importantes potentialités agricoles avec une pluviométrie très importante et un sol de haute qualité constitué de terres planes diversifiées et fertiles favorables à différents types de cultures. Elle se distingue aussi par ses forêts , ses lacs, marjas et réserves naturelles.

◆ **La population et l'emploi** : la population de la région est estimée à près de 1,9 million habitants en 2007, avec un taux d'urbanisation de 43,4%. En 2004, la population âgée de moins de 15 ans représente 32,5% de la population totale de la région. En termes d'emploi, la région de Gharb-Chrarda-Béni Hssen se caractérise par un taux d'activité relativement élevé, 60,9% contre 51,0% au niveau national et par un taux de chômage de l'ordre de 10,4% .

◆ **L'agriculture** : la région est une zone à prédominance rurale où l'agriculture joue un rôle important dans la formation du tissu économique. La surface agricole utile couvre près de 617 300 hectares. La principale production de la région demeure les céréales avec près de 3,6 millions quintaux, soit un rendement moyen de 9,2 quintaux par hectare. Par ailleurs, la production d'agrumes dans la région atteint 225 000 tonnes, soit 17,5% de la production nationale en 2006-2007. En outre, la région du Gharb a été considérée depuis longtemps comme la première région apicole du Maroc, en raison de ses conditions climatiques favorables conjuguée à la présence d'une flore abondante et diversifiée composée de forêts, de plantations et de cultures annuelles. Prés de 74 % des ruches que compte le Royaume sont concentrés dans la région de Gharb-Chrarda-Béni Hssen.

◆ **Le tissu industriel** : la région de Gharb-Chrarda-Béni Hssen abrite 219 établissements, soit 2,8% des unités industrielles du pays en 2006. Le secteur industriel emploie de façon permanente près de 9 400 personnes et génère un chiffre d'affaires de l'ordre de 8 milliards de DH. Par secteur, l'agroalimentaire vient en première position en termes de valeur de la production, soit 4,4 milliards de DH en 2006. En seconde position, se situe l'industrie chimique et parachimique dont la valeur de la production est estimée à près de 2,1 milliards de DH.

◆ **La pêche maritime** : la région dispose d'une côte de 140 km. En 2007, la production débarquée via le port de Mehdia est estimée à près de 4 200 tonnes, d'une valeur de 47 millions de dirhams. Environ 79% de ce volume total débarqué par ledit port est constitué de poissons pélagiques. En revanche, ce sont les poissons blancs qui contribuent avec la grande part des recettes de la pêche, soit 35% du total.

◆ **Le tourisme** : la région de Gharb-Chrarda-Béni Hssen présente une multitude d'itinéraires et de sites touristiques de grande valeur touristique. On compte 6 établissements classés dans la région d'une capacité de 548 lits en 2007. Elle a enregistré près de 70 000 nuitées touristiques, soit 0,4% de l'ensemble des nuitées recensées au niveau national.

LIVER FINAL copie copie.indd 65 03/08/09 13:13

REGION
GHARB - CHRARDA - BENI HSSEN
CHIFFRES CLES
(ANNEE 2007)

. Territoire, population et emploi

. Nombre de provinces	:	2
. Superficie totale	:	8 936 km²
. Population		
- Totale	:	1,912 million d'habitants
- Agée de moins de 15 ans[1] (2004)	:	32,5 %
- Taux d'urbanisation	:	43,4 %
- Taux d'activité	:	60,9 %

. Indice du coût de la vie

. Kénitra	:	169,7

. Agriculture

. Superficie des reboisements existants (Forêts)	:	95 624 ha
. Production des agrumes	:	225 000 tonnes (17,5 % de la production national)

. Pêche côtière

. Valeur des produits de la pêche débarqués	:	47 293 (milliers Dh)

. Industrie (2006)

. Nombre d'établissements	:	219
. Chiffre d'affaires	:	7 948 MDH
. Effectifs employés permanents	:	9 415

. Tourisme

. Nombre d' établissements classés	:	6 (0,4 % du total national)
. Capacité en lits des établissements classés	:	548 (0,4 % du total national)

. Transport maritime de marchandises

. Mouvements de navires	:	-
. Chargements de marchandises	:	123 000 tonnes
. Déchargements de marchandises	:	157 000 tonnes

. Réseau routier

. Réseau routier revêtu (*)	:	2 084 Km

(1) : concerne uniquement la population municipale

LIVER FINAL copie copie.indd 66 03/08/09 13:13

I - SECTEURS SOCIAUX

a - Population et Emploi

1 - Population selon le milieu de résidence(1)

Année 2007
En milliers

	Urbain	Rural	Ensemble
Gharb-Chrarda-Béni Hssen	830	1 082	1 912
% dans le total national	**4,8**	**8,1**	**6,2**

(1) Projection au 1er Juillet de l'année
Source : Centre d'Etudes et de Recherches Démographiques (CERED)

2 - Emploi

Taux d'activité et taux de chômage de la population âgée de 15 ans et plus

Année 2007 En %

	Taux d'activité			Taux de chômage		
	Urbain	Rural	Ensemble	Urbain	Rural	Ensemble
Gharb-Chrarda-Béni Hssen	48,0	71,6	60,9	21,5	4,2	10,4
Niveau National	**44,9**	**59,7**	**51,0**	**15,4**	**3,8**	**9,8**

Source : Direction de la Statistique

b - Enseignement

1 - Enseignement primaire

Année 2007-2008

	Public			Privé	Ensemble	Dont
Effectif des élèves	Urbain	Rural	Total		Public +Privé	Féminin
Gharb-Chrarda-Béni Hssen	75 843	138 008	213 851	12 895	226 746	106 193
% dans le total national	**4,6**	**7,3**	**6,1**	**3,7**	**5,8**	**5,9**
Etablissements						
Gharb-Chrarda-Béni Hssen	131	226	357	83	440	
% dans le total national	**4,9**	**5,3**	**5,1**	**4,7**	**5,1**	

2 - Enseignement secondaire collégial

Effectif des élèves						
Gharb-Chrarda-Béni Hssen	53 131	26 462	79 593	1 444	81 037	34 067
% dans le total national	**5,1**	**7,8**	**5,8**	**2,4**	**5,6**	**5,3**
Etablissements						
Gharb-Chrarda-Béni Hssen	40	36	76	25	101	
% dans le total national	**4,7**	**6,1**	**5,3**	**4,9**	**5,2**	

3 - Enseignement secondaire qualifiant

Effectif des élèves						
Gharb-Chrarda-Béni Hssen	33 595	3 079	36 674	799	37 473	17 566
% dans le total national	**5,6**	**4,4**	**5,5**	**1,9**	**5,3**	**5,1**
Etablissements						
Gharb-Chrarda-Béni Hssen	29	9	38	10	48	
% dans le total national	**5,0**	**6,4**	**5,3**	**3,3**	**4,7**	

LIVER FINAL copie copie.indd 67 03/08/09 13:13

4 - Enseignement supérieur

Effectif des étudiants

Gharb-Chrarda-Béni Hssen	10 794	-	10 794	106	10 900	5451
% dans le total national	**3,7**	**-**	**3,7**	**0,4**	**3,4**	**3,7**
Facultés et établissements supérieurs						
Gharb-Chrarda-Béni Hssen	...	...	...	...	...	
% dans le total national	**...**	**...**	**...**	**...**	**...**	

Source : Ministère de l'Education Nationale,de l'Enseignement Supérieur, de la Formation des Cadres et de la Recherche Scientifique

5 - Formation professionnelle

Stagiaires en formation

Année 2007-2008

Spécialisation	**Public**	**Privé**	**Ensemble**	**Féminin**
Gharb-Chrarda-Béni Hssen	953	946	1899	756
% dans le total national	**5,4**	**6,8**	**6,0**	**5,7**
Qualification				
Gharb-Chrarda-Béni Hssen	3 106	632	3738	1 217
% dans le total national	**6,6**	**5,5**	**6,4**	**6,7**
Technicien				
Gharb-Chrarda-Béni Hssen	1 883	1 070	2953	1 261
% dans le total national	**4,1**	**3,7**	**3,9**	**3,7**
Technicien Spécialisé				
Gharb-Chrarda-Béni Hssen	1 792	557	2349	1 087
% dans le total national	**4,5**	**2,9**	**3,9**	**3,7**
Total région	7 734	3 205	10 939	4 321
% dans le total national	**5,1**	**4,4**	**4,9**	**4,5**
Etablissements	...	...	...	
% dans le total national	**...**	**...**	**...**	

Source: Ministère de l'Emploi et de la Formation professionnelle
Secrétariat d'Etat Chargé de la Formation Professionnelle

c - Santé

1 - Personnel médical et paramédical

Secteur public

Année 2006

	Nombre	**% dans le total national**
Médecins	379	3,8
Chirurgiens dentistes	9	2,8
Total paramédical	1 179	4,4
Secteur privé		
Médecins	358	4,3
Chirurgiens dentistes	123	3,9
Pharmaciens	449	5,7

LIVER FINAL copie copie.indd 68 03/08/09 13:13

2 - Infrastructure sanitaire publique

Année 2006

	Nombre	% dans le total national
Centre de santé urbain(1)	5	4,0
Centre de santé urbain	31	5,6
Dispensaire rural	28	4,1
Centre de santé rural		
Communal	40	4,6
C.A.L.A	18	4,9
Hôpitaux généraux	5	5,1
Hôpitaux spécialisés	-	-

C.A.L.A. : Centre de santé rural communal avec lits pour accouchement
(1) : avec lits pour accouchement
Source : Ministère de la Santé (Public)
Conseil National de l'Ordre des Médecins (Privé)
Conseil National de l'Ordre des Chirurgiens Dentistes (Privé)
Conseil National de l'Ordre des Pharmaciens (Privé)

d - Justice

1 - Evolution des auxiliaires de justice

Année 2007

	Masculin	Féminin	Total
Avocats officiels	319	76	395
Avocats stagiaires	41	8	49
Experts	105	9	114
Interprètes	4	5	9
Huissiers de justice	51	2	53
Notaires	19	6	25
Adouls	158	-	158
Copistes	19	9	28

2 -Répartition des juridictions

Année 2007

	Nombre	% dans le total national
Tribunaux administratifs	-	-
Cours d'appel administratifs	-	-
Tribunaux commerciaux	-	-
Cours d'appel commerciaux	-	-
Cours d'appel	1	4,8
Tribunaux de première instance	5	7,6
C . A rattachés aux T. P. I	22	5,6
Centres judiciaires	6	3,4

Source : Ministère de la justice

LIVER FINAL copie copie.indd 69 03/08/09 13:13

II - SECTEURS ECONOMIQUES

a - Agriculture et pêche

1 - Agriculture

2006-2007

Principales productions	Superficies (1000 Ha)	Production (1000 Qx)
Céréales	388,4	3568,7
Blé dur	43,9	282,0
Blé tendre	306,0	2716,7
Orge	29,4	187,8
Légumineuses	50,3	276,3
Cultures industrielles (1)	28,9	10414,9
Cultures oléagineuses	36,6	587,1
Cultures fourragères	19,5	-
Cultures en sous étage	13,2	-
Jachères	32,1	-
Plantations fruitières	48,3	-

(1) Superficies récoltées

	Superficie (Ha)		Production (Tonne)	
Agrumes	**2005-2006**	**2006-2007**	**2005-2006**	**2006-2007**
Gharb	18 204	16 051	198 980	225 000
% dans le total national	**22,8**	**18,8**	**15,7**	**17,5**

Cheptel (nombre de têtes en milliers)

Année 2007

	Bovins	Ovins	Caprins
Gharb-Chrarda-Béni Hssen	248,1	895,4	26,4
% dans le total national	**9,58**	**5,75**	**0,51**

Source : Ministère de l'Agriculture et des Pêches Maritimes

2 - Pêche côtière

Débarquement par ports et par espèces

	Mehdia		% dans le total national	
Poissons blancs	**2006**	**2007**	**2006**	**2007**
Quantité (tonne)	556	540	1	1
Valeur (milliers Dh)	15 489	16 587	1	2
Poissons pélagiques				
Quantité (tonne)	2 420	3 349	-	-
Valeur (milliers Dh)	9 432	16 291	1	1
Crustacés et Coquillages				
Quantité (tonne)	128	129	2	2
Valeur (milliers Dh)	4 965	4 843	3	2
Céphalopodes				
Quantité (tonne)	114	217	-	1
Valeur (milliers Dh)	3 608	9 572	-	1
Total région				
Quantité (tonne)	**3 218**	**4 235**	**-**	**1**
Valeur (milliers Dh)	**33 493**	**47 293**	**1**	**1**

Source : Office National des Pêches

LIVER FINAL copie copie.indd 70 03/08/09 13:13

b - Energie et eau

1 - Production nette d'électricité

Centrales thermiques

En millions de KWh

	2006	2007*
Kénitra	808,5	869,2
% dans le total national	**16,0**	**16,71**

Usines hydrauliques

En millions de KWh

	2006	2007*
Oued El Makhazine	15,0	16,3
% dans le total national	**0,9**	**1,2**

2 - Ventes d'électricité

En millions de KWh

	2006*	2007*
Gharb-Chrarda-Béni Hssen	834,0	893,0
% dans le total national	**4,3**	**4,3**

Source : Office National de l' Electricité

3 - Eau potable : Activité de l 'ONEP

Année 2006

	Production ONEP (en1000 m³)	Ventes (en m³)		Effectifs abonnés	
		RAK	Abonnés ONEP	RAK	ONEP
Gharb-Chrarda-Béni Hssen	39 895	8 348	12 771	68 732	87 479
% dans le total national	**5,2**	**1,7**	**7,7**	**2,8**	**7,8**

Source : Office National de l' Eau Potable

c- Mines

Production de sel (en tonnes)

	2006*	2007*
Gharb-Chrarda-Béni Hssen	-	-

Source : Direction du développement Minier

d - Industrie

1 - Grandeurs industrielles

Année 2006 En millions de Dh

	Nbre d'établissements	Effectifs employés permanents	Frais de personnel	Chiffre d'affaires	Production	Exportation	Investissement
Gharb-Chrarda-Béni Hssen	219	9 415	638	7 948	6 565	1 027	378
% dans le total national	**2,80**	**2,06**	**2,42**	**3,14**	**2,82**	**1,71**	**2,43**

2 - Production industrielle par secteur

En millions de Dh

	2005	2006
Industrie agro-alimentaire	3 490	4 395
Industrie textile et du cuir	186	183
Industrie chimique et parachimique	2 275	2 073
Industrie mécanique et métallique	605	611
Industrie électrique et électronique	7	16

LIVER FINAL copie copie.indd 71 03/08/09 13:13

3 - Investissements industriels par secteur

En millions de Dh

	2005	2006
Industrie agro-alimentaire	188	175
Industrie textile et du cuir	18	35
Industrie chimique et parachimique	116	138
Industrie mécanique et métallique	9	28
Industrie électrique et électronique	-	-

Source : Ministère de l'Industrie, du Commerce et des Nouvelles Technologies

e - Tourisme

1 - Etablissements classés

Au 31 - 12 -2007

	1 étoile	2 étoiles	3 étoiles	4 étoiles	5 étoiles	V.V.T.	Résidences touristiques	Autres (1)	Total
Gharb-Chrarda-Béni Hssen	2	1	3	-	-	-	-	-	6
% dans le total national	**1,5**	**0,6**	**1,8**	**-**	**-**	**-**	**-**	**-**	**0,4**

2 - Capacité en lits des établissements classés

Au 31 - 12 -2007

	1 étoile	2 étoiles	3 étoiles	4 étoiles	5 étoiles	V.V.T.	Résidences touristiques	Autres (1)	Total
Gharb-Chrarda-Béni Hssen	64	48	436	-	-	-	-	-	548
% dans le total national	**0,8**	**0,4**	**1,9**	**-**	**-**	**-**	**-**	**-**	**0,4**

3 - Nuitées touristiques réalisées dans les établissements classés

Année 2007

	1 étoile	2 étoiles	3 étoiles	4 étoiles	5 étoiles	V.V.T.	Résidences touristiques	Autres (1)	Total
Gharb-Chrarda-Béni Hssen	6 281	5 104	58 542	-	-	-	-	-	69 927
% dans le total national	**1,6**	**0,5**	**2,3**	**-**	**-**	**-**	**-**	**-**	**0,4**

(1) :Il s'agit des Maisons d'hôtes, des Auberges, des Motels et des Pensions
V.V.T. : Villages de vacances touristiques

4 -Arrivées dans les établissements classés par type de tourisme

Année 2007

	Tourisme récepteur	Tourisme interne	Total
Gharb-Chrarda-Béni Hssen	19 997	19 957	39 954
% dans le total national	**0,5**	**1,3**	**0,7**

Source : Ministère du Tourisme et de l'Artisanat

f - Transports

1 - Transports routiers

Réseau routier (en Km)

*Année 2007**

	Revêtu	Non revêtu	Total
Gharb-Chrarda-Béni Hssen	2 084	1 082	3 166
% dans le total national	**5,95**	**4,93**	**5,56**

Source :Ministère de l'Equipement et du Transport(Direction des Routes et de la Circulation Routière)

2 - Transports maritimes

Année 2007

		Marchandises (en milliers de tonnes)	
	Mouvements des navires	Chargement	Déchargement
Port de Kénitra	252	123	157
% dans le total national	**0,64**	**0,40**	**0,38**

Source : Agence Nationale des Ports

LIVER FINAL copie copie.indd 72 03/08/09 13:13

g - Construction et foncier

1 - Prix moyen du m² couvert des constructions nouvelles par catégorie de construction

Année 2007 Prix du m2 en Dh*

	Immeubles	Villas	Habit. type marocain	Bâtiments commerc. et indust.	Santé	Enseign.	Autres bâtiments administ.	Autres	Total
Gharb-Chrarda-Béni Hssen	1 172	1 413	1 194	1 197	-	1 150	1 200	1 191	1 203

2 - Autorisations de construire délivrées

Année 2007 Surface en m² Valeur en milliers de Dh*

	Nombre d'autorisations	Surface des planchers	Surface bâtie	Valeur prévu	Nombre de logements	Nbre de Pièces
Gharb-Chrarda-Béni Hssen	3 211	907 062	283 857	1 098 349	6 308	20 289
% dans le total national	**5,9**	**5,3**	**4,5**	**4,9**	**5,4**	**5,3**

Source : Direction de la Statistique

h - Implantation bancaire

Année 2007 En nombre

	ATTIJARI WAFABANK	BMCE	BMCI	CAM	CDM	CIH	CPM	SGMB	Autres	Total
Gharb-Chrarda-Béni Hssen	19	12	5	15	6	1	28	5	-	91

Source : Bank Al-Maghrib

i - Prix

Indice du coût de la vie : ville de Kénitra

(385 articles) Base 100 : 1989

	2006	2007	Variation en %
Alimentation	169,5	175,2	3,4
Habillement	151,5	152,7	0,8
Habitation	173,9	176,8	1,7
Equipement ménager	141,4	143,8	1,7
Soins médicaux	157,6	164,1	4,1
Transport et communications	179,7	172,3	-4,1
Loisirs et culture	155,3	155,8	0,3
Autres biens et services	168,3	169,4	0,7
Indice général	166,6	169,7	1,9
Total national (urbain)	**174,3**	**177,8**	**2,0**

Source : Direction de la Statistique

LIVER FINAL copie copie.indd 73 03/08/09 13:13

LIVER FINAL copie copie.indd 74 03/08/09 13:13



REGION CHAOUIA - OUARDIGHA

CARTE DE LA REGION
PRÉSENTATION GÉNÉRALE
CHIFFRES CLES

I - SECTEURS SOCIAUX

a - POPULATION ET EMPLOI 79
1 - Population 79
2 - Emploi 79
b - ENSEIGNEMENT 79
1 - Enseignement primaire 79
2 - Enseignement secondaire collégial 79
3 - Enseignement secondaire qualifiant 79
4 - Enseignement supérieur 80
5 - Formation professionnelle 80
c - SANTÉ 80
1 - Personnel médical et paramédical 80
2 - Infrastructure sanitaire publique 81
d - JUSTICE 81
1 - Evolution des auxiliaires de justice 81
2 - Répartition des juridictions 81

II - SECTEURS ECONOMIQUES

a - AGRICULTURE 82
1 - Agriculture 82
b - ENERGIE ET EAU 82
1 - Production nette d'électricité 82
2 - Ventes d'électricité 82
3 - Eau potable : Activité de l 'ONEP 82
c - MINES 83
d - INDUSTRIE 83
1 - Grandeurs industrielles 83
2 - Production industrielle par secteur 83
3 - Investissements industriels par secteur 83
e - TOURISME 84
1 - Etablissements classés 84
2 - Capacité en lits des établissements classés 84
3 - Nuitées touristiques réalisées dans les établissements classés 84
4 - Arrivées dans les établissements classés par type de tourisme 84
f - TRANSPORTS 84
1 - Transports routiers 84
2 - Transports aériens 84
g - CONSTRUCTION ET FONCIER 85
1 - Prix moyen du m2 couvert des constructions 85
2 - Autorisations de construire délivrées 85
h - IMPLANTATION BANCAIRE 85

LIVER FINAL copie copie.indd 75 03/08/09 13:13



CARTE DE LA REGION

◇ CHAOUIA - OUARDIGHA

• Khouribga • Benslimane • Settat

Population	**: 1,685 million d'habitants**
Superficie	**: 16 845 km²**
Chef-lieu	**: Settat**

LIVER FINAL copie copie.indd 76 03/08/09 13:13

REGION CHAOUIA - OUARDIGHA

PRÉSENTATION GÉNÉRALE

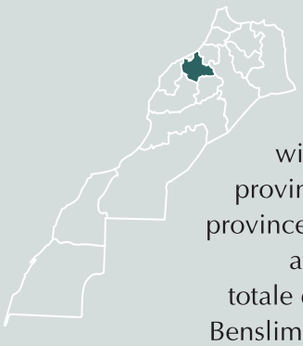

La région de Chaouia-Ouardigha est située au centre du Royaume et est délimitée au nord par la préfecture de Ain Chock-Hay Hassani, la province de Nouaceur, la préfecture de Ben Msick-Mediouna et la wilaya de Rabat, au nord-est par la province de Khémisset, à l'est par la province de khénifra, au sud par les provinces d'El Kelaâ-des Sraghna et la province de Béni Mellal et à l'ouest par la province d'El Jadida et l'océan atlantique. La région de Chaouia-Ouardigha s'étend sur une superficie totale de 16 845 km^2. Elle est composée de trois provinces (Settat, Khouribga et Benslimane), constituées de 19 communes urbaines et 95 communes rurales.

◆ **La population et l'emploi** : la population de la région est estimée à 1,7 million d'habitants en 2007, dont 0,7 million résident dans des villes, enregistrant ainsi un taux d'urbanisation de l'ordre de 44,9%. En 2004, la population âgée de moins de 15 ans représente 32,0% de la population totale de la région. En termes d'emploi, la région se caractérise par un taux d'activité de l'ordre de 59,9% et un taux de chômage relativement faible ne dépassant pas 6,2%.

◆ **L'agriculture** : la région est à vocation agricole. Elle est l'une des plus fertiles du pays et connaît des précipitations importantes. La principale culture de la région demeure les céréales. La production de céréales s'élève à 1,4 million quintaux en 2006-2007 à raison d'un rendement moyen de l'ordre de 2,1 quintaux à l'hectare. Quant à l'élevage, la région compte près de 1,9 million ovins, soit 12,3% de l'ensemble des ovins recensés au niveau national en 2007.

◆ **Le tissu industriel** : la région abrite environ 389 établissements industriels en 2006, soit 5,0% des unités industrielles du pays. Le secteur industriel emploie de façon permanente 20 950 personnes et assure 5,2% de la production nationale. Par secteur, l'industrie agroalimentaire vient en première position avec une production dont la valeur est estimée à près de 4 milliards de DH en 2006.

◆ **Les mines** : la région recèle de richesses naturelles abondantes. Il s'agit principalement des phosphates qui font de la région l'un des pôles de production les plus importants au niveau national. Sa production en phosphates est de 17 886 mille tonnes, soit prés de 64.2% de la production nationale, la région est connue également pour sa production de sel qui a atteint 203 080 tonnes en 2007.

◆ **Le tourisme** : La région compte 13 établissements classés dotés d'une capacité de 702 lits en 2007. Elle a enregistré, durant la même année, 43 410 nuitées touristiques, soit un taux d'occupation de 16,9%.

LIVER FINAL copie copie.indd 77 03/08/09 13:13



REGION CHAOUIA - OUARDIGHA

CHIFFRES CLES (ANNEE 2007)

. Territoire, population et emploi

. Nombre de provinces	:	3
. Superficie totale	:	16 845 km²
. Population		
- Totale	:	1,685 million d'habitants
- Agée de moins de 15 ans[1] (2004)	:	32%
- Taux d'urbanisation	:	44,9%
- Taux d'activité	:	59,9%

. Agriculture

. Superficie des reboisements existants (Forêts)	:	37 870 ha

. Mines

. Production de phosphates	:	17,9 millions de tonnes

. Industrie (2006)

. Nombre d'établissements	:	389
. Chiffre d'affaires	:	12 406 MDH
. Effectifs employés permanents	:	20 950

. Tourisme

. Nombre d' établissements classés	:	13 (0,8 % du total national)
. Capacité en lits des établissements classés	:	702 (0,5 % du total national)

. Infrastructure

. Autoroute Settat - Casablanca	:	57 Km
. Réseau routier (*)	:	2 803 Km
. Réseau ferroviaire	:	252 Km

(1) : concerne uniquement la population municipale

LIVER FINAL copie copie.indd 78 03/08/09 13:13

I - SECTEURS SOCIAUX

a - Population et Emploi

1 - Population selon le milieu de résidence(1)

Année 2007
En milliers

	Urbain	Rural	Ensemble
Chaouia-Ouardigha	756	929	1 685
% dans le total national	**4,3**	**6,9**	**5,5**

(1) Projection au 1er Juillet de l'année
Source : Centre d'Etudes et de Recherches Démographiques (CERED)

2 - Emploi

Taux d'activité et taux de chômage de la population âgée de 15 ans et plus

Année 2007 En %

	Taux d'activité			Taux de chômage		
	Urbain	Rural	Ensemble	Urbain	Rural	Ensemble
Chaouia-Ouardigha	45,0	73,0	59,9	13,9	2,0	6,2
Niveau National	**44,9**	**59,7**	**51,0**	**15,4**	**3,8**	**9,8**

Source : Direction de la Statistique

b - Enseignement

1 - Enseignement primaire

Année 2007-2008

	Public			Privé	Ensemble	Dont
Effectif des élèves	Urbain	Rural	Total		Public +Privé	Féminin
Chaouia-Ouardigha	77 437	128 068	205 505	19 944	225 449	104 837
% dans le total national	**4,7**	**6,8**	**5,8**	**5,8**	**5,8**	**5,8**
Etablissements						
Chaouia-Ouardigha	129	267	396	85	481	
% dans le total national	**4,8**	**6,2**	**5,7**	**4,0**	**5,6**	

2 - Enseignement secondaire collégial

Effectif des élèves						
Chaouia-Ouardigha	53 036	17 648	70 684	3 151	73 835	33 446
% dans le total national	**5,1**	**5,2**	**5,1**	**5,3**	**5,1**	**5,2**
Etablissements						
Chaouia-Ouardigha	33	33	66	29	95	
% dans le total national	**3,9**	**5,6**	**4,6**	**5,6**	**4,9**	

3 - Enseignement secondaire qualifiant

Effectif des élèves						
Chaouia-Ouardigha	27 109	3 210	30 319	1 883	32 202	16 071
% dans le total national	**4,5**	**4,6**	**2,2**	**4,5**	**4,5**	**4,6**
Etablissements						
Chaouia-Ouardigha	30	7	37	18	55	
% dans le total national	**5,2**	**5,0**	**5,2**	**6,0**	**5,4**	

LIVER FINAL copie copie.indd 79 03/08/09 13:13

4 - Enseignement supérieur

Effectif des étudiants

Chaouia-Ouardigha	6 202	-	6 202	53	6 255	6 255
% dans le total national	**2,1**	**-**	**2,1**	**0,2**	**2,0**	**2,0**
Facultés et établissements supérieurs						
Chaouia-Ouardigha	...	...	...	...	...	
% dans le total national	**...**	**...**	**...**	**...**	**...**	

Source : Ministère de l'Education Nationale,de l'Enseignement Supérieur, de la Formation des Cadres et de la Recherche Scientifique

5 - Formation professionnelle

Stagiaires en formation

Année 2007-2008

Spécialisation	Public	Privé	Ensemble	Féminin
Chaouia-Ouardigha	1 414	521	1935	628
% dans le total national	**8,1**	**3,8**	**6,2**	**4,8**
Qualification				
Chaouia-Ouardigha	3 681	464	4145	835
% dans le total national	**7,8**	**4,0**	**7,1**	**4,6**
Technicien				
Chaouia-Ouardigha	3 510	869	4379	2 044
% dans le total national	**7,6**	**3,0**	**5,9**	**5,9**
Technicien Spécialisé				
Chaouia-Ouardigha	2 584	583	3167	1 630
% dans le total national	**6,4**	**3,0**	**5,3**	**5,5**
Total région	11 189	2 437	13 626	5 137
% dans le total national	**7,4**	**3,3**	**6,1**	**5,4**
Etablissements	...	...	...	
% dans le total national	**...**	**...**	**...**	

Source: Ministère de l'Emploi et de la Formation professionnelle
Secrétariat d'Etat Chargé de la Formation Professionnelle

c - Santé

1 - Personnel médical et paramédical

Secteur public

Année 2006

	Nombre	% dans le total national
Médecins	389	3,9
Chirurgiens dentistes	9	2,8
Total paramédical	1 350	5,1
Secteur privé		
Médecins	280	3,4
Chirurgiens dentistes	83	2,6
Pharmaciens	532	6,8

LIVER FINAL copie copie.indd 80 03/08/09 13:13

2 - Infrastructure sanitaire publique

Année 2006

	Nombre	% dans le total national
Centre de santé urbain[1]	8	6,4
Centre de santé urbain	22	4,0
Dispensaire rural	54	7,9
Centre de santé rural		
Communal	81	9,3
C.A.L.A	17	4,6
Hôpitaux généraux	7	7,1
Hôpitaux spécialisés	1	2,9

C.A.L.A. : Centre de santé rural communal avec lits pour accouchement
(1) : avec lits pour accouchement
Source : Ministère de la Santé (Public)
Conseil National de l'Ordre des Médecins (Privé)
Conseil National de l'Ordre des Chirurgiens Dentistes (Privé)
Conseil National de l'Ordre des Pharmaciens (Privé)

d - Justice

1 - Evolution des auxiliaires de justice

Année 2007

	Masculin	Féminin	Total
Avocats officiels	352	77	429
Avocats stagiaires	39	24	63
Experts	75	4	79
Interprètes	3	1	4
Huissiers de justice	63	-	63
Notaires	21	5	26
Adouls	165	-	165
Copistes	22	4	26

2 -Répartition des juridictions

Année 2007

	Nombre	% dans le total national
Tribunaux administratifs	-	-
Cours d'appel administratifs	-	-
Tribunaux commerciaux	-	-
Cours d'appel commerciaux	-	-
Cours d'appel	2	9,5
Tribunaux de première instance	6	9,1
C . A rattachés aux T. P. I	41	10,4
Centres judiciaires	5	2,8

Source : Ministère de la justice

LIVER FINAL copie copie.indd 81 03/08/09 13:13

II - SECTEURS ECONOMIQUES

a - Agriculture et pêche

1 - Agriculture

2006-2007

Principales productions	Superficies (1000 Ha)	Production (1000 Qx)
Céréales	664,9	1402,3
Blé dur	156,4	483,3
Blé tendre	220,1	343,8
Orge	276,7	498,9
Légumineuses	40,3	87,2
Cultures industrielles (1)	0,1	-
Cultures oléagineuses	-	-
Cultures fourragères	9,9	-
Cultures en sous étage	2,8	-
Jachères	233,9	-
Plantations fruitières	12,5	-

(1) Superficies récoltées

Cheptel (nombre de têtes en milliers)

Année 2007

	Bovins	Ovins	Caprins
Chaouia-Ouardigha	205,2	1 914,2	74,8
% dans le total national	**7,9**	**12,3**	**1,46**

Source : Ministère de l'Agriculture et des Pêches Maritimes

b - Energie et eau

1 - Production nette d'électricité

Usines hydrauliques

En millions de KWh

	2006*	2007*
Chaouia-Ouardigha	68,7	55,1
Al Massira	50,5	40,0
Daourat	2,7	1,7
Imfout	15,5	13,4
% dans le total national	**4,3**	**4,2**

2 - Ventes d'électricité

En millions de KWh

	2006*	2007*
Chaouia-Ouardigha	1 313,0	1 530,0
% dans le total national	**6,8**	**7,4**

Source : Office National de l' Electricité

3 - Eau potable : Activité de l 'ONEP

Année 2006

	Production ONEP (en1000 m³)	Ventes (en m³)		Effectifs abonnés	
		RADEEC	Abonnés ONEP	RADEEC	ONEP
Chaouia-Ouardigha	7 263	6 643	16 968	36 278	116 898
% dans le total national	**0,9**	**1,3**	**10,2**	**1,5**	**10,5**

Source : Office National de l' Eau Potable

LIVER FINAL copie copie.indd 82 03/08/09 13:13

c- Mines

Production minière

	2006*	2007*
Phosphates (10^3 tonnes)	17 384	17 886
Sel (tonnes)	301 061	203 080

Source : Direction du développement Minier, OCP

d - Industrie

1 - Grandeurs industrielles

Année 2006 En millions de Dh

	Nbre d'établissements	Effectifs employés permanents	Frais de personnel	Chiffre d'affaires	Production	Exportation	Investissement
Chaouia-Ouardigha	389	20 950	1 190	12 406	12 203	2 945	697
% dans le total national	**4,98**	**4,59**	**4,51**	**4,91**	**5,24**	**4,91**	**4,48**

2 - Production industrielle par secteur

En millions de Dh

	2005	2006
Industrie agro-alimentaire	3 896	4 005
Industrie textile et du cuir	1 446	1 326
Industrie chimique et parachimique	3 386	3 714
Industrie mécanique et métallique	921	1 114
Industrie électrique et électronique	1 467	2 113

3 - Investissements industriels par secteur

En millions de Dh

	2005	2006
Industrie agro-alimentaire	236	146
Industrie textile et du cuir	191	165
Industrie chimique et parachimique	353	201
Industrie mécanique et métallique	25	39
Industrie électrique et électronique	206	146

Source : Ministère de l'Industrie, du Commerce et des nouvelles technologies

LIVER FINAL copie copie.indd 83 03/08/09 13:13

e - Tourisme

1 - Etablissements classés

Au 31 - 12 -2007

	1 étoile	2 étoiles	3 étoiles	4 étoiles	5 étoiles	V.V.T.	Résidences touristiques	Autres (1)	Total
Chaouia-Ouardigha	1	2	1	3	1	-	3	2	13
% dans le total national	**0,8**	**1,2**	**0,6**	**2,2**	**2,0**	**-**	**4,2**	**0,3**	**0,8**

2 - Capacité en lits des établissements classés

Au 31 - 12 -2007

	1 étoile	2 étoiles	3 étoiles	4 étoiles	5 étoiles	V.V.T.	Résidences touristiques	Autres (1)	Total
Chaouia-Ouardigha	50	70	64	196	148	-	144	30	702
% dans le total national	**0,6**	**0,5**	**0,3**	**0,5**	**0,7**	**-**	**1,7**	**0,2**	**0,5**

3 - Nuitées touristiques réalisées dans les établissements classés

Année 2007

	1 étoile	2 étoiles	3 étoiles	4 étoiles	5 étoiles	V.V.T.	Résidences touristiques	Autres (1)	Total
Chaouia-Ouardigha	5 072	2 143	10 790	10 255	11 440	-	3 349	361	43 410
% dans le total national	**1,3**	**0,2**	**0,4**	**0,2**	**0,3**	**-**	**0,7**	**0,1**	**0,3**

(1) :Il s'agit des Maisons d'hôtes, des Auberges, des Motels et des Pensions
V.V.T. : Villages de vacances touristiques

4 -Arrivées dans les établissements classés par type de tourisme

Année 2007

	Tourisme récepteur	Tourisme interne	Total
Chaouia-Ouardigha	5 606	15 134	20 740
% dans le total national	**0,1**	**1,0**	**0,4**

Source : Ministère du Tourisme et de l'Artisanat

f - Transports

1 - Transports routiers

Réseau routier (en Km)

*Année 2007**

	Revêtu	Non revêtu	Total
Chaouia-Ouardigha	2 803	1 472	4 275
% dans le total national	**8,00**	**6,40**	**7,50**

Source :Ministère de l'Equipement et du Transport(Direction des Routes et de la Circulation Routière)

2 - Transports aériens

Aéroport de Ben Slimane

Année 2007

Trafic global	Total avions	% national	Total passagers	% national	Frêt (en tonnes)
Trafic commercial	48	0,03	106	0,00	-
Trafic non commercial	4 549	12,32	13 167	10,80	-
Total général	**4 597**	**2,59**	**13 273**	**0,11**	**-**

Source : Office National des Aéroports

LIVER FINAL copie copie.indd 84 03/08/09 13:13

g - Construction et foncier

1 - Prix moyen du m² couvert des constructions nouvelles par catégorie de construction

Année 2007 Prix du m2 en Dh*

	Immeubles	Villas	Habit. type marocain	Bâtiments commerc. et indust.	Santé	Enseign.	Autres bâtiments administ.	Autres	Total
Chaouia-Ouardigha	1 106	1 328	1 099	1 051	1 000	1 228	1 500	1 167	1 113

2 - Autorisations de construire délivrées

Année 2007 Surface en m² Valeur en milliers de Dh*

	Nombre d'autorisations	Surface des planchers	Surface bâtie	Valeur prévu	Nombre de logements	Nbre de Pièces
Chaouia-Ouardigha	4 099	1 042 037	359 981	1 187 287	8 697	25 881
% dans le total national	**7,6**	**6,1**	**5,8**	**5,3**	**7,4**	**6,8**

Source : Direction de la Statistique

h - Implantation bancaire

Année 2007 En nombre

	ATTIJARI WAFABANK	BMCE	BMCI	CAM	CDM	CIH	CPM	SGMB	Autres	Total
Chaouia-Ouardigha	16	16	5	19	8	3	24	4	-	95

Source : Bank Al-Maghrib

LIVER FINAL copie copie.indd 85 03/08/09 13:13

LIVER FINAL copie copie.indd 86 03/08/09 13:13



REGION MARRAKECH - TENSIFT - AL HAOUZ

CARTE DE LA REGION

PRÉSENTATION GÉNÉRALE

CHIFFRES CLES

I - SECTEURS SOCIAUX

a - POPULATION ET EMPLOI 91

1 - Population 91

2 - Emploi 91

b - ENSEIGNEMENT 91

1 - Enseignement primaire 91

2 - Enseignement secondaire collégial 91

3 - Enseignement secondaire qualifiant 91

4 - Enseignement supérieur 92

5 - Formation professionnelle 92

c - SANTÉ 92

1 - Personnel médical et paramédical 92

2 - Infrastructure sanitaire publique 93

d - JUSTICE 93

1 - Evolution des auxiliaires de justice 93

2 - Répartition des juridictions 93

II - SECTEURS ECONOMIQUES

a - AGRICULTURE ET PÊCHE 94

1 - Agriculture 94

2 - Pêche côtière 94

b - ENERGIE ET EAU 95

1 - Production nette d'électricité 95

2 - Ventes d'électricité 95

3 - Eau potable : Activité de l 'ONEP 95

c - MINES 95

d - INDUSTRIE 95

1 - Grandeurs industrielles 95

2 - Production industrielle par secteur 95

3 - Investissements industriels par secteur 96

e - TOURISME 96

1 - Etablissements classés 96

2 - Capacité en lits des établissements classés 96

3 - Nuitées touristiques réalisées dans les établissements classés 96

4 - Arrivées dans les établissements classés par type de tourisme 96

f - TRANSPORTS 96

1 - Transports routiers 96

2 - Transports aériens 97

g - CONSTRUCTION ET FONCIER 97

1 - Prix moyen du m² couvert des constructions 97

2 - Autorisations de construire délivrées 97

h - IMPLANTATION BANCAIRE 97

i - PRIX 97

LIVER FINAL copie copie.indd 87 03/08/09 13:13



CARTE DE LA REGION

◇ MARRAKECH - TENSIFT - AL HAOUZ

- *El Kelaâ des Sraghna • Marrakech*
- *Al Haouz • Chichaoua • Essaouira*

Population	**: 3,187 millions d'habitants**
Superficie	**: 31 881 km²**
Chef-lieu	**: Marrakech**

LIVER FINAL copie copie.indd 88 03/08/09 13:13

REGION MARRAKECH -TENSIFT -AL HAOUZ

PRÉSENTATION GÉNÉRALE

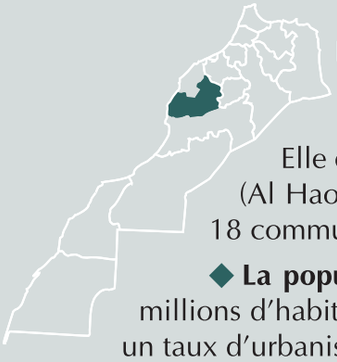

La région de Marrakech-Tensift-Al Haouz se situe au centre du pays et englobe une partie du Haut Atlas. La région s'étale sur une superficie totale de 31 881 km² soit 4,5% du territoire national. Elle est composée de la préfecture de Marrakech et de quatre provinces (Al Haouz, Chichaoua, El-Kelâa des Sraghna et Essaouira), constituées de 18 communes urbaines et 197 communes rurales.

◆ **La population et l'emploi :** la population de la région est estimée à 3,2 millions d'habitants en 2007, dont 1,3 million en milieu urbain, enregistrant ainsi un taux d'urbanisation de l'ordre de 40,8%. En 2004, la population âgée de moins de 15 ans représentait 33,1% de la population totale de la région. En outre, le taux d'activité était de 54,8% en 2008 et le taux de chômage était relativement faible 5,9% contre 9,8% au niveau national.

◆ **L'agriculture :** la région Marrakech-Tensift-Al Haouz est une zone à prédominance rurale où le secteur agricole joue un rôle indéniable dans la formation du tissu économique. La superficie agricole utile (SAU) est de 1 554 500 hectares, soit 17.3% de la SAU nationale. La principale production de la région demeure les céréales avec près de 2,2 millions quintaux, soit un rendement moyen de 2,9 quintaux par hectare. Par ailleurs, la production d'agrumes dans la région atteint 65 300 tonnes, soit 5,1% de la production nationale en 2006-2007. En revanche, la région est réputée pour l'élevage. Elle compte 16,4% des caprins, 13,1% des ovins et 14,1% des bovins, recensés au niveau national.

◆ **La pêche maritime :** le secteur de la pêche maritime joue un rôle important dans le développement économique et social de la province d'Essaouira qui s'étend sur une côte de prés de 150 km. En 2007, la production débarquée via le port d'Essaouira est estimée à 7 589 tonnes avec une valeur d'environ 75 milliards de dirhams. Environ 67,4% du volume total débarqué est constitué de poissons pélagiques. En revanche, ce sont les poissons blancs qui assurent la grande part des recettes, soit 49,4% du total.

◆ **L'industrie :** la région englobe prés de 475 établissements industriels, soit 6,1% des unités industrielles du pays. Le secteur industriel emploie de façon permanente plus de 18 200 personnes et génère un chiffre d'affaires de l'ordre de 6,5 milliards de DH. L'agroalimentaire vient en première position en termes de production avec un peu plus de 3,5 milliards de DH en 2006. En seconde position, se situe l'industrie chimique et parachimique et l'industrie textile et du cuir.

◆ **L'artisanat :** il joue un rôle important dans l'économie régionale. Ses divers produits se distinguent par leur qualité artistique de renommée nationale et internationale. Les principaux produits artisanaux de la région concernent les articles de cuir, de bois et les tapis.

◆ **Les mines :** la région a une activité minière particulièrement importante. Sa production en phosphates est de l'ordre de 2,7 millions de tonnes, soit 9,7% de la production en 2007. Elle produit aussi(*) près de 21 621 tonnes en plomb, soit 36% de la production nationale. D'autres minerais sont également produits dans la région dont la barytine, le sel, le cuivre et le zinc.

◆ **Le tourisme :** la région de Marrakech-Tensift-Al-Haouz présente une multitude d'itinéraires et de sites de grande valeur touristique. La région abrite 735 établissements classés, dotés d'une capacité de 42 276 lits représentant le tiers de la capacité d'accueil nationale en 2007. Elle a enregistré 6,2 millions de nuitées touristiques, soit un taux d'occupation de l'ordre de 39,9%.

LIVER FINAL copie copie.indd 89 03/08/09 13:13



REGION
MARRAKECH - TENSIFT - AL HAOUZ
CHIFFRES CLES (ANNEE 2007)

. Territoire, population et emploi

. Nombre de préfectures	:	1
. Nombre de provinces	:	4
. Superficie totale	:	31 881 km²
. Population		
- Totale	:	3,187 millions d'habitants
- Agée de moins de 15 ans[1] (2004)	:	33,1 %
- Taux d'urbanisation	:	40,8 %
- Taux d'activité	:	54,8 %

. Indice du coût de la vie

. Marrakech	:	181,4

. Agriculture

. Superficie des reboisements existants (Forêts)	:	39 482 ha
. Production des agrumes	:	65 300 tonnes

. Pêche côtière

. Valeur des produits de la pêche débarqués	:	74 861 (milliers Dh)

. Mines

. Production de phosphates	:	2,7 millions de tonnes

. Industrie (2006)

. Nombre d'établissements	:	475
. Chiffre d'affaires	:	6 477 MDH
. Effectifs employés permanents	:	18 245

. Tourisme

. Nombre d' établissements classés	:	735 (47,6 % du total national)
. Capacité en lits des établissements classés	:	42 276 (29,5 % du total national)

. Infrastructure

. Réseau routier	:	3 119 Km
. Réseau ferroviaire	:	171 Km

(1) : concerne uniquement la population municipale

LIVER FINAL copie copie.indd 90 03/08/09 13:13

I - SECTEURS SOCIAUX

a - Population et Emploi

1 - Population selon le milieu de résidence(1)

Année 2007
En milliers

	Urbain	Rural	Ensemble
Marrakech-Tensift-Al Haouz	1 301	1 886	3 187
% dans le total national	**7,5**	**14,0**	**10,3**

(1) Projection au 1er Juillet de l'année
Source : Centre d'Etudes et de Recherches Démographiques (CERED)

2 - Emploi

Taux d'activité et taux de chômage de la population âgée de 15 ans et plus

Année 2007 En %

	Taux d'activité			Taux de chômage		
	Urbain	Rural	Ensemble	Urbain	Rural	Ensemble
Marrakech-Tensift-Al Haouz	45,8	61,8	54,8	12,3	2,1	5,9
Niveau National	**44,9**	**59,7**	**51,0**	**15,4**	**3,8**	**9,8**

Source : Direction de la Statistique

b - Enseignement

1 - Enseignement primaire

Année 2007-2008

	Public			Privé	Ensemble	Dont
Effectif des élèves	Urbain	Rural	Total		Public +Privé	Féminin
Marrakech-Tensift-Al Haouz	127 575	277 891	405 466	23 730	429 196	196 929
% dans le total national	**7,8**	**14,6**	**11,5**	**6,8**	**11,1**	**10,9**
Etablissements						
Marrakech-Tensift-Al Haouz	226	635	861	95	956	
% dans le total national	**8,4**	**14,8**	**12,4**	**7,1**	**11,2**	

2 - Enseignement secondaire collégial

Effectif des élèves						
Marrakech-Tensift-Al Haouz	79 573	36 319	115 892	4 674	120 566	51 946
% dans le total national	**7,6**	**10,7**	**8,4**	**7,9**	**8,4**	**8,1**
Etablissements						
Marrakech-Tensift-Al Haouz	59	70	129	34	163	
% dans le total national	**7,0**	**11,8**	**9,0**	**6,6**	**8,4**	

3 - Enseignement secondaire qualifiant

Effectif des élèves						
Marrakech-Tensift-Al Haouz	43 160	5 654	48 814	3 485	52 299	24 491
% dans le total national	**7,2**	**8,1**	**7,3**	**8,3**	**7,3**	**7,1**
Etablissements						
Marrakech-Tensift-Al Haouz	48	7	55	19	74	
% dans le total national	**8,3**	**5,0**	**7,7**	**6,3**	**7,3**	

LIVER FINAL copie copie.indd 91 03/08/09 13:13

4 - Enseignement supérieur

Effectif des étudiants						
Marrakech-Tensift-Al Haouz	31 535	-	31 535	3 170	34 705	15 639
% dans le total national	**10,8**	**-**	**10,8**	**12,6**	**11,0**	**4,9**
Facultés et établissements supérieurs						
Marrakech-Tensift-Al Haouz	...	...	...	...	...	
% dans le total national	**...**	**...**	**...**	**...**	**...**	

Source : Ministère de l'Education Nationale,de l'Enseignement Supérieur, de la Formation des Cadres et de la Recherche Scientifique

5 - Formation professionnelle

Stagiaires en formation

Année 2007-2008

Spécialisation	Public	Privé	Ensemble	Féminin
Marrakech-Tensift-Al Haouz	999	792	1791	808
% dans le total national	**5,7**	**5,7**	**5,7**	**6,1**
Qualification				
Marrakech-Tensift-Al Haouz	3 741	1 002	4743	2 092
% dans le total national	**8,0**	**8,7**	**8,1**	**11,6**
Technicien				
Marrakech-Tensift-Al Haouz	3 466	2 599	6065	2 841
% dans le total national	**7,5**	**9,1**	**8,1**	**8,3**
Technicien Spécialisé				
Marrakech-Tensift-Al Haouz	2 349	1 286	3635	1 940
% dans le total national	**5,8**	**6,6**	**6,1**	**6,6**
Total région	10 555	5 679	16 234	7 681
% dans le total national	**7,0**	**7,7**	**7,2**	**8,1**
Etablissements				
% dans le total national	**-**	**-**	**-**	**-**

Source: Ministère de l'Emploi et de la Formation professionnelle
Secrétariat d'Etat Chargé de la Formation Professionnelle

c - Santé

1 - Personnel médical et paramédical

Secteur public

Année 2006

	Nombre	% dans le total national
Médecins	751	7,5
Chirurgiens dentistes	18	5,6
Total paramédical	2 594	9,8
Secteur privé		
Médecins	482	5,8
Chirurgiens dentistes	142	4,5
Pharmaciens	595	7,6

LIVER FINAL copie copie.indd 92 03/08/09 13:13

2 - Infrastructure sanitaire publique

Année 2006

	Nombre	% dans le total national
Centre de santé urbain(1)	11	8,8
Centre de santé urbain	44	8,0
Dispensaire rural	85	12,5
Centre de santé rural		
Communal	148	17,1
C.A.L.A	50	13,6
Hôpitaux généraux	7	7,1
Hôpitaux spécialisés	4	11,8

C.A.L.A. : Centre de santé rural communal avec lits pour accouchement
(1) : avec lits pour accouchement
Source : Ministère de la Santé (Public)
Conseil National de l'Ordre des Médecins (Privé)
Conseil National de l'Ordre des Chirurgiens Dentistes (Privé)
Conseil National de l'Ordre des Pharmaciens (Privé)

d - Justice

1 - Evolution des auxiliaires de justice

Année 2007

	Masculin	Féminin	Total
Avocats officiels	534	109	643
Avocats stagiaires	79	27	106
Experts	183	10	193
Interprètes	12	1	13
Huissiers de justice	49	3	52
Notaires	38	24	62
Adouls	221	-	221
Copistes	28	5	33

2 -Répartition des juridictions

Année 2007

	Nombre	% dans le total national
Tribunaux administratifs	1	14,3
Cours d'appel administratifs	1	50,0
Tribunaux commerciaux	1	12,5
Cours d'appel commerciaux	1	33,3
Cours d'appel	1	4,8
Tribunaux de première instance	5	7,6
C . A rattachés aux T. P. I	56	14,2
Centres judiciaires	8	4,5

Source : Ministère de la justice

LIVER FINAL copie copie.indd 93 03/08/09 13:13

II - SECTEURS ECONOMIQUES

a - Agriculture et pêche

1 - Agriculture

2006-2007

Principales productions	Superficies (1000 Ha)	Production (1000 Qx)
Céréales	743,6	2185,1
Blé dur	97,4	619,9
Blé tendre	135,3	516,3
Orge	460,3	1007,3
Légumineuses	6,6	21,7
Cultures industrielles (1)	0,4	-
Cultures oléagineuses	-	-
Cultures fourragères	6,5	-
Cultures en sous étage	65,9	-
Jachères	553,4	-
Plantations fruitières	178,1	-

(1) Superficies récoltées

	Superficie (Ha)		Production (Tonne)	
	2005-2006	**2006-2007**	**2005-2006**	**2006-2007**
Agrumes (Al Haouz)	4 524	5 940	61 900	65 300
% dans le total national	**5,7**	**7,0**	**4,9**	**5,1**

Cheptel (nombre de têtes en milliers)

Année 2007

	Bovins	Ovins	Caprins
Marrakech-Tensift-Al Haouz	366,6	2 048,6	843,5
% dans le total national	**14,14**	**13,16**	**16,42**

Source : Ministère de l'Agriculture et des Pêches Maritimes

2 - Pêche côtière

Débarquement par ports et par espèces

	Essaouira		% dans le total national	
Poissons blancs	**2006**	**2007**	**2006**	**2007**
Quantité (tonne)	1 344	1 568	2	2
Valeur (milliers Dh)	37 974	36 950	3	3
Poissons pélagiques				
Quantité (tonne)	5 543	5 117	1	1
Valeur (milliers Dh)	16 034	13 458	1	1
Crustacés et Coquillages				
Quantité (tonne)	112	95	2	1
Valeur (milliers Dh)	4 855	3 439	3	2
Céphalopodes				
Quantité (tonne)	228	810	1	3
Valeur (milliers Dh)	6 121	21 014	1	2
Total région				
Quantité (tonne)	**7 227**	**7 589**	**1**	**1**
Valeur (milliers Dh)	**64 985**	**74 861**	**2**	**2**

Source : Office National des Pêches

LIVER FINAL copie copie.indd 94 03/08/09 13:13

b - Energie et eau

1 - Production nette d'électricité

Usines hydrauliques

En millions de KWh

	2006	2007*
Marrakech-Tensift-Al Haouz	33,5	25,2
Lalla Takarkoust	9,8	6,5
Moulay Youssef	23,7	18,7
% dans le total national	**2,1**	**1,9**

2 - Ventes d'électricité

En millions de KWh

	2006*	2007*
Marrakech-Tensift-Al Haouz	1 537,0	1 661,0
% dans le total national	**8,0**	**8,1**

Source : Office National de l' Electricité

3 - Eau potable : Activité de l 'ONEP

Année 2006

	Production ONEP (en1000 m³)	Ventes (en m³)		Effectifs abonnés	
		RADEEMA	Abonnés ONEP	RADEEMA	ONEP
Marrakech-Tensift-Al Haouz	71 117	55 144	10 217	165 904	85 681
% dans le total national	**9,3**	**11,1**	**6,2**	**6,7**	**7,7**

Source : Office National de l' Eau Potable

c- Mines

Production minière

	2006*	2007*
Phosphate (10^3 tonnes)	3 019	2 735
Plomb (tonnes)	26 768	21 621
Zinc (tonnes)	125 914	93 219
Cuivre (tonnes)	17 811	19 891
Barytine (tonnes)	42 806	20 952
Sel (tonnes)	18 813	12 614

Source : Direction du développement Minier, OCP

d - Industrie

1 - Grandeurs industrielles

Année 2006 En millions de Dh

	Nbre d'établissements	Effectifs employés permanents	Frais de personnel	Chiffre d'affaires	Production	Exportation	Investissement
Marrakech-Tensift-Al Haouz	475	18 245	774	6 477	6 242	1 603	243
% dans le total national	**6,08**	**4,00**	**2,94**	**2,56**	**2,68**	**2,67**	**1,56**

2 - Production industrielle par secteur

En millions de Dh

	2005	2006
Industrie agro-alimentaire	3 531	3 530
Industrie textile et du cuir	630	688
Industrie chimique et parachimique	1 525	1 823
Industrie mécanique et métallique	177	197
Industrie électrique et électronique	30	31

LIVER FINAL copie copie.indd 95 03/08/09 13:13

3 - Investissements industriels par secteur

En millions de Dh

	2005	2006
Industrie agro-alimentaire	64	96
Industrie textile et du cuir	38	28
Industrie chimique et parachimique	81	97
Industrie mécanique et métallique	9	22
Industrie électrique et électronique	0,6	0,3

Source : Ministère de l'Industrie, du Commerce et des Nouvelles Technologies

e - Tourisme

1 - Etablissements classés

Au 31 - 12 -2007

	1 étoile	2 étoiles	3 étoiles	4 étoiles	5 étoiles	V.V.T.	Résidences touristiques	Autres (1)	Total
Marrakech-Tensift-Al Haouz	14	27	22	24	20	10	15	603	735
% dans le total national	**10,6**	**15,9**	**13,5**	**17,3**	**40,0**	**32,3**	**20,8**	**76,6**	**47,6**

2 - Capacité en lits des établissements classés

Au 31 - 12 -2007

	1 étoile	2 étoiles	3 étoiles	4 étoiles	5 étoiles	V.V.T.	Résidences touristiques	Autres (1)	Total
Marrakech-Tensift-Al Haouz	1 348	2 615	3 583	8 726	9 586	5 525	1 726	9 167	42 276
% dans le total national	**16,9**	**19,6**	**15,4**	**23,4**	**43,3**	**31,6**	**20,1**	**69,7**	**29,5**

3 - Nuitées touristiques réalisées dans les établissements classés

Année 2007

	1 étoile	2 étoiles	3 étoiles	4 étoiles	5 étoiles	V.V.T.	Résidences touristiques	Autres (1)	Total
Marrakech-Tensift-Al Haouz	59 627	287 007	717 527	1 908 619	1 770 478	1 029 269	66 108	316 925	6 155 560
% dans le total national	**15,0**	**28,1**	**28,2**	**32,9**	**52,7**	**36,6**	**13,2**	**69,0**	**36,4**

(1) :Il s'agit des Maisons d'hôtes, des Auberges, des Motels et des Pensions
V.V.T. : Villages de vacances touristiques

4 -Arrivées dans les établissements classés par type de tourisme

Année 2007

	Tourisme récepteur	Tourisme interne	Total
Marrakech-Tensift-Al Haouz	1 390 314	298 593	1 688 907
% dans le total national	**35,6**	**19,9**	**31,2**

Source : Ministère du Tourisme et de l'Artisanat

f - Transports

1 - Transports routiers

Réseau routier (en Km)

*Année 2007**

	Revêtu	Non revêtu	Total
Marrakech-Tensift-Al Haouz	3 119	1 819	4 938
% dans le total national	**8,90**	**8,28**	**8,67**

Source :Ministère de l'Equipement et du Transport(Direction des Routes et de la Circulation Routière)

LIVER FINAL copie copie.indd 96 03/08/09 13:13

2 - Transports aériens

Aéroport de Marrakech

Année 2007

Trafic global	Total avions	% national	Total passagers	% national	Frêt (en tonnes)
Trafic commercial	29 246	20,82	3 050 916	25,16	1 555,1
Trafic non commercial	4 488	12,16	21 505	17,64	-
Total général	33 734	19,01	3 072 421	25,08	1 555,1

Source : Office National des Aéroports

Aéroport d'essaouira

Année 2007

Trafic global	Total avions	% national	Total passagers	% national	Frêt (en tonnes)
Trafic commercial	668	0,48	25 795	0,21	-
Trafic non commercial	832	2,25	3 085	2,53	-
Total général	**1 500**	**0,85**	**28 880**	**0,24**	**-**

Source : Office National des Aéroports

g - Construction et foncier

1 - Prix moyen du m² couvert des constructions nouvelles par catégorie de construction

Année 2007 Prix du m2 en Dh

	Immeubles	Villas	Habit. type marocain	Bâtiments commerc. et indust.	Santé	Enseign.	Autres bâtiments administ.	Autres	Total
Marrakech-Tensift-Al Haouz	1 000	2 667	1 167	1 079	-	1 589	-	1 000	1 166

2 - Autorisations de construire délivrées

Année 2007 Surface en m² Valeur en milliers de Dh*

	Nombre d'autorisations	Surface des planchers	Surface bâtie	Valeur prévu	Nombre de logements	Nbre de Pièces
Marrakech-Tensift-Al Haouz	4 111	1 633 678	732 038	2 483 969	7 181	29 835
% dans le total national	**7,6**	**9,6**	**11,7**	**11,2**	**6,1**	**7,8**

Source : Direction de la Statistique

h - Implantation bancaire

Année 2007 En nombre

	ATTIJARI WAFABANK	BMCE	BMCI	CAM	CDM	CIH	CPM	SGMB	Autres	Total
Marrakech-Tensift-Al Haouz	32	26	12	21	11	7	41	17	1	168

Source : Bank Al-Maghrib

i - Prix

Indice du coût de la vie : ville de Marrakech

(385 articles) Base 100 : 1989

	2006	2007	Variation en %
Alimentation	177,4	185,2	4,4
Habillement	169,2	169,2	0,0
Habitation	185,3	196,8	6,2
Equipement ménager	138,3	136,9	-1,0
Soins médicaux	165,7	166,7	0,6
Transport et communications	186,1	180,9	-2,8
Loisirs et culture	190,4	193,8	1,8
Autres biens et services	181,3	182,3	0,6
Indice général	176,5	181,4	2,8
Total national (urbain)	**174,3**	**177,8**	**2,0**

Source : Direction de la Statistique

LIVER FINAL copie copie.indd 97 03/08/09 13:13

LIVER FINAL copie copie.indd 98 03/08/09 13:13



REGION ORIENTAL

CARTE DE LA REGION
PRÉSENTATION GÉNÉRALE
CHIFFRES CLES

I - SECTEURS SOCIAUX

a - POPULATION ET EMPLOI : 103
1 - Population : 103
2 - Emploi : 103
b - ENSEIGNEMENT : 103
1 - Enseignement primaire : 103
2 - Enseignement secondaire collégial : 103
3 - Enseignement secondaire qualifiant : 103
4 - Enseignement supérieur : 104
5 - Formation professionnelle : 104
c - SANTÉ : 104
1 - Personnel médical et paramédical : 104
2 - Infrastructure sanitaire publique : 105
d - JUSTICE : 105
1 - Evolution des auxiliaires de justice : 105
2 - Répartition des juridictions : 105

II - SECTEURS ECONOMIQUES

a - AGRICULTURE ET PÊCHE : 106
1 - Agriculture : 106
2 - Pêche côtière : 106
b - ENERGIE ET EAU : 107
1 - Production nette d'électricité : 107
2 - Ventes d'électricité : 107
3 - Eau potable : Activité de l 'ONEP : 107
c - MINES : 107
d - INDUSTRIE : 108
1 - Grandeurs industrielles : 108
2 - Production industrielle par secteur : 108
3 - Investissements industriels par secteur : 108
e - TOURISME : 108
1 - Etablissements classés : 108
2 - Capacité en lits des établissements classés : 108
3 - Nuitées touristiques réalisées dans les établissements classés : 108
4 - Arrivées dans les établissements classés par type de tourisme : 108
f - TRANSPORTS : 109
1 - Transports routiers : 109
2 - Transports maritimes : 109
3 - Transports aériens : 109
g - CONSTRUCTION ET FONCIER : 109
1 - Prix moyen du m² couvert des constructions : 109
2 - Autorisations de construire délivrées : 109
h - IMPLANTATION BANCAIRE : 110
i - PRIX : 110

LIVER FINAL copie copie.indd 99 03/08/09 13:13



CARTE DE LA REGION

◇ ORIENTAL

- *Nador • Berkane • Figuig*
- *Oujda-Angad • Taourirt • Jerada*

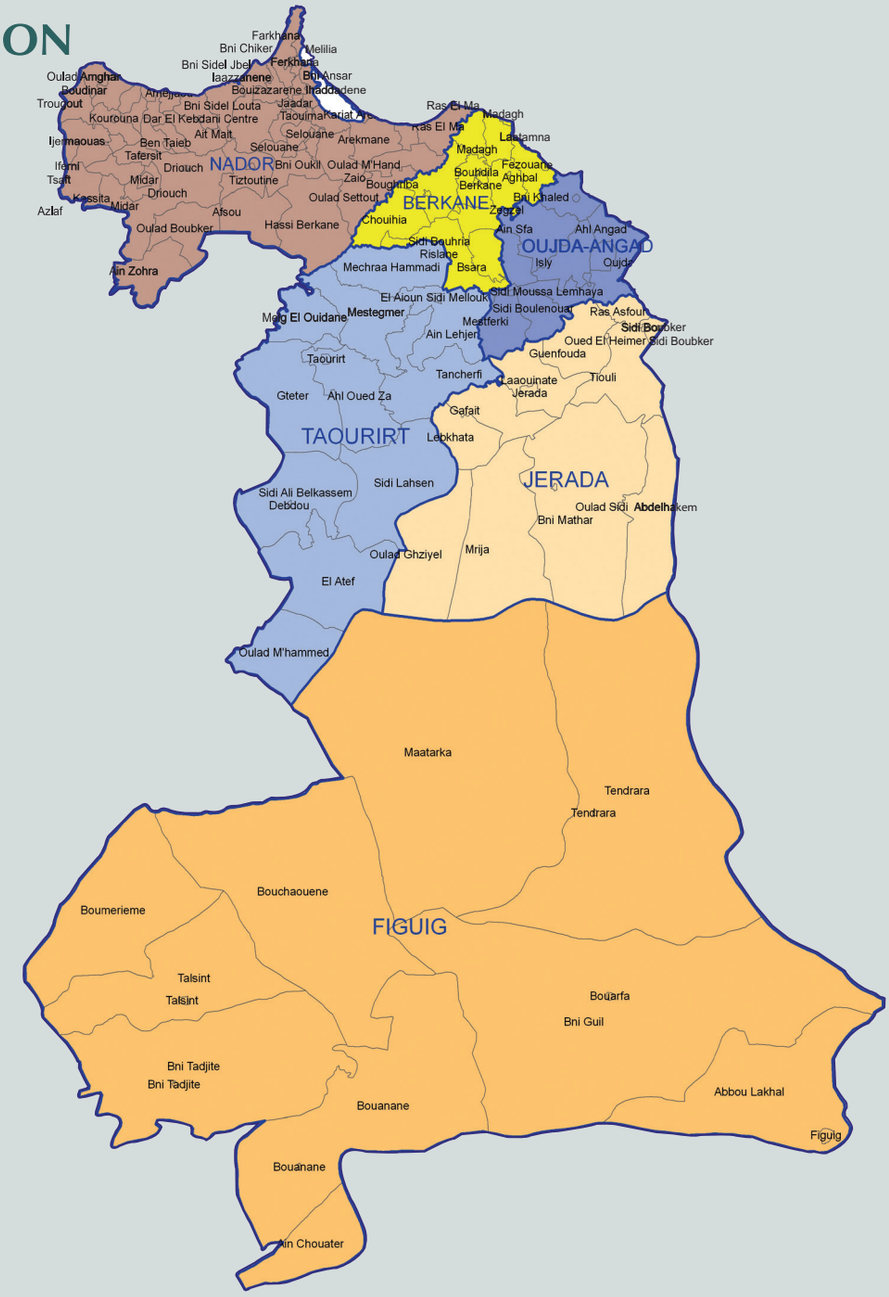

Population	**: 1,955 million d'habitants**
Superficie	**: 80 579 km²**
Chef-lieu	**: Oujda**

LIVER FINAL copie copie.indd 100 03/08/09 13:14



REGION ORIENTAL

PRÉSENTATION GÉNÉRALE

La région de l'Oriental se situe au Nord-Est du Royaume. Elle s'étend sur une superficie totale de 80 579 km², soit 11,3% du territoire national. Elle est composée d'une préfecture (Oujda-Angad) et de cinq provinces (Berkane, Nador, Taourirt, Jerada et Figuig), constituées de 27 communes urbaines et 87 communes rurales.

◆ **La population et l'emploi** : la population de la région est estimée à 2,0 millions d'habitants en 2007, dont 1,2 million en milieu urbain, enregistrant ainsi un taux d'urbanisation de l'ordre de 63,4%. En 2004, la population âgée de moins de 15 ans représente 29,5% de la population totale de la région. Le taux d'activité dans la région est de l'ordre de 45,6% et le taux de chômage est relativement élevé, 17,7% contre 9,8% au niveau national.

◆ **L'agriculture :** la surface agricole utile couvre près de 818 600 hectares, soit 9.1 % de la surface agricole utile nationale. Les zones irriguées, concentrées dans la basse Moulouya au nord de la région, couvrent plus de 65 000 hectares. Les principales cultures sont les cultures maraîchers et les agrumes. D'ailleurs, la région est l'une des grandes régions agrumicoles du pays avec une production moyenne de 200 000 tonnes par campagne agricole, soit 15,9% de la production nationale. La production céréalière de la région est de 1,4 million quintaux et celle des cultures industrielles est de 2,5 millions quintaux lors de la campagne agricole 2006-2007. La région est également réputée pour son économie pastorale et la qualité de sa race ovine (Bni Guil). Le nombre d'ovins dans la région est estimé à plus de 1,8 million têtes, soit 11,8% des ovins du pays.

◆ **La pêche maritime** : la région dispose d'une côte de près de 200 km. Elle est dotée de deux grands ports, celui de Nador (Bni-Nsar) et celui de Ras-Kebdana. En 2007, la production débarquée via ces deux ports est estimée à 14 725 tonnes, d'une valeur de 114 millions de dirhams. Le port de Nador contribue, à lui seul, au débarquement de prés de 85,1% de ce volume. Environ 67,8% du volume total débarqué est constitué de poissons pélagiques qui contribuent à hauteur de 39,1% des recettes de la pêche.

◆ **Le tissu industriel** : la région de l'Oriental abritait 309 établissements industriels en 2006, soit 4,0% des unités industrielles du pays. Le secteur industriel emploie de façon permanente plus de 6 200 personnes et génère un chiffre d'affaires de l'ordre de 9,2 milliards de DH. L'industrie mécanique et métallique vient en première position avec une valeur de la production de 4,8 milliards de DH en 2006, suivie de l'industrie chimique et parachimique et de l'industrie agro-alimentaire.

◆ **Les mines** : la région de l'Oriental a une activité minière relativement importante. En 2007, sa production en Barytine s'élève à 186 467 tonnes, soit prés de 28% de la production nationale. Elle produit aussi 22 442 tonnes d'argent brut. D'autres minerais sont également produits dans cette région dont le fer, l'argile smectique, le zinc et le plomb.

◆ **Le tourisme** : de par la diversité et la richesse de ses paysages naturels et historiques (mer, montagnes, oasis, désert, monuments historiques, sources thermiques, etc.), la région de l'Oriental recèle d'énormes potentialités touristiques. La région abrite 44 établissements classés, dotés d'une capacité de 3 286 lits en 2007. Elle a enregistré environ 152 000 nuitées touristiques, soit un taux d'occupation de l'ordre de 12,7%.

LIVER FINAL copie copie.indd 101 03/08/09 13:14

REGION ORIENTAL

CHIFFRES CLES

(ANNEE 2007)

. Territoire, population et emploi

. Nombre de préfectures	:	1
. Nombre de provinces	:	5
. Superficie totale	:	80 579 km²
. Population		
- Totale	:	1,955 million d'habitants
- Agée de moins de 15 ans[1] (2004)	:	29,5%
- Taux d'urbanisation	:	63,4%
- Taux d'activité	:	45,6%

. Indice du coût de la vie

. Oujda	:	177,3

Agriculture

. Superficie des reboisements existants (Forêts)	:	86 972 ha
. Agrumes	:	197 200 tonnes (15,3 % de la production nationale)

. Pêche côtière

. Valeur des produits de la pêche débarqués	:	117 611 (milliers Dh)

. Industrie (2006)

. Nombre d'établissements	:	309
. Chiffre d'affaires	:	9 215 MDH
. Effectifs employés permanents	:	6 216

. Tourisme

. Nombre d' établissements classés	:	44 (2,8 % du total national)
. Capacité en lits des établissements classés	:	3 286 (2,3 % du total national)

. Transport maritime de marchandises

. Mouvements de navires	:	-
. Chargements de marchandises	:	797000 tonnes
. Déchargements de marchandises	:	1806 000 tonnes

. Infrastructre

. Réseau routier revêtu (*)	:	3 050 Km
. Réseau ferroviaire	:	481 Km

(1) : concerne uniquement la population municipale

LIVER FINAL copie copie.indd 102 03/08/09 13:14

I - SECTEURS SOCIAUX

a - Population et Emploi

1 - Population selon le milieu de résidence(1)

Année 2007
En milliers

	Urbain	Rural	Ensemble
Oriental	1 239	716	1 955
% dans le total national	**7,1**	**5,3**	**6,3**

(1) Projection au 1er Juillet de l'année
Source : Centre d'Etudes et de Recherches Démographiques (CERED)

2 - Emploi

Taux d'activité et taux de chômage de la population âgée de 15 ans et plus

Année 2007 En %

	Taux d'activité			Taux de chômage		
	Urbain	Rural	Ensemble	Urbain	Rural	Ensemble
Oriental	42,5	51,2	45,6	22,1	11,3	17,7
Niveau National	**44,9**	**59,7**	**51,0**	**15,4**	**3,8**	**9,8**

Source : Direction de la Statistique

b - Enseignement

1 - Enseignement primaire

Effectif des élèves

Année 2007-2008

	Public			Privé	Ensemble	Dont
	Urbain	Rural	Total		Public +Privé	Féminin
Oriental	119 988	100 644	220 632	15 394	236 026	109 176
% dans le total national	**7,3**	**5,3**	**6,2**	**4,4**	**6,1**	**6,0**
Etablissements						
Oriental	242	258	500	90	590	
% dans le total national	**9,0**	**6,0**	**7,2**	**6,7**	**6,9**	

2 - Enseignement secondaire collégial

Effectif des élèves						
Oriental	66 250	18 321	84 571	2 072	86 643	37 962
% dans le total national	**6,4**	**5,4**	**6,1**	**3,5**	**6,0**	**5,9**
Etablissements						
Oriental	62	39	101	24	125	
% dans le total national	**7,4**	**6,6**	**7,0**	**4,7**	**6,4**	

3 - Enseignement secondaire qualifiant

Effectif des élèves						
Oriental	36 826	4 577	41 403	324	44 888	20 535
% dans le total national	**6,1**	**6,6**	**5,8**	**0,8**	**6,3**	**5,9**
Etablissements						
Oriental	45	10	55	8	63	
% dans le total national	**7,8**	**7,1**	**7,7**	**2,6**	**6,2**	

LIVER FINAL copie copie.indd 103 03/08/09 13:14

4 - Enseignement supérieur

Effectif des étudiants						
Oriental	21 753	-	21 753	184	21 937	10 166
% dans le total national	**7,5**	**-**	**6,9**	**0,7**	**6,9**	**6,9**
Facultés et établissements supérieurs						
Oriental	...	...	...	...	...	
% dans le total national	**...**	**...**	**...**	**...**	**...**	

Source : Ministère de l'Education Nationale,de l'Enseignement Supérieur, de la Formation des Cadres et de la Recherche Scientifique

5 - Formation professionnelle

Stagiaires en formation

Année 2007-2008

Spécialisation	Public	Privé	Ensemble	Féminin
Oriental	1 524	1 391	2915	866
% dans le total national	**8,7**	**10,0**	**9,3**	**6,6**
Qualification				
Oriental	3 249	588	3837	987
% dans le total national	**6,9**	**5,1**	**6,6**	**5,5**
Technicien				
Oriental	2 928	831	3759	1 549
% dans le total national	**6,3**	**2,9**	**5,0**	**4,5**
Technicien Spécialisé				
Oriental	1 938	743	2681	1 025
% dans le total national	**4,8**	**3,8**	**4,5**	**3,5**
Total région	**9 639**	**3 553**	**13 192**	**4 427**
% dans le total national	**6,4**	**4,8**	**5,9**	**4,7**
Etablissements	...	...	...	
% dans le total national	**...**	**...**	**...**	

Source: Ministère de l'Emploi et de la Formation professionnelle
Secrétariat d'Etat Chargé de la Formation Professionnelle

c - Santé

1 - Personnel médical et paramédical

Secteur public

Année 2006

	Nombre	% dans le total national
Médecins	464	4,6
Chirurgiens dentistes	11	3,4
Total paramédical	1 825	6,9
Secteur privé		
Médecins	459	5,6
Chirurgiens dentistes	176	5,6
Pharmaciens	665	8,5

LIVER FINAL copie copie.indd 104 03/08/09 13:14

2 - Infrastructure sanitaire publique

Année 2006

	Nombre	% dans le total national
Centre de santé urbain[1]	15	12,0
Centre de santé urbain	37	6,7
Dispensaire rural	30	4,4
Centre de santé rural		
Communal	53	6,1
C.A.L.A	27	7,3
Hôpitaux généraux	6	6,1
Hôpitaux spécialisés	3	8,8

C.A.L.A. : Centre de santé rural communal avec lits pour accouchement
(1) : avec lits pour accouchement
Source : Ministère de la Santé (Public)
Conseil National de l'Ordre des Médecins (Privé)
Conseil National de l'Ordre des Chirurgiens Dentistes (Privé)
Conseil National de l'Ordre des Pharmaciens (Privé)

d - Justice

1 - Evolution des auxiliaires de justice

Année 2007

	Masculin	Féminin	Total
Avocats officiels	393	55	448
Avocats stagiaires	32	9	41
Experts	130	9	139
Interprètes	20	-	20
Huissiers de justice	65	-	65
Notaires	11	5	16
Adouls	192	-	192
Copistes	33	2	35

2 -Répartition des juridictions

Année 2007

	Nombre	% dans le total national
Tribunaux administratifs	1	14,3
Cours d'appel administratifs	-	-
Tribunaux commerciaux	1	12,5
Cours d'appel commerciaux	-	-
Cours d'appel	2	9,5
Tribunaux de première instance	4	6,1
C . A rattachés aux T. P. I	19	4,8
Centres judiciaires	19	10,6

Source : Ministère de la justice

LIVER FINAL copie copie.indd 105 03/08/09 13:14

II - SECTEURS ECONOMIQUES

a - Agriculture et pêche

1 - Agriculture

2006-2007

Principales productions	Superficies (1000 Ha)	Production (1000 Qx)
Céréales	266,5	1398,5
Blé dur	19,1	37,5
Blé tendre	75,0	380,0
Orge	171,4	977,4
Légumineuses	1,2	3,7
Cultures industrielles(1)	5,2	2482,5
Cultures oléagineuses	-	-
Cultures fourragères	4,9	-
Cultures en sous étage	20,0	-
Jachères	442,2	-
Plantations fruitières	78,6	-

(1) Superficies récoltées

	Superficie (Ha)		Production (Tonne)	
Agrumes	**2005-2006**	**2006-2007**	**2005-2006**	**2006-2007**
Moulouya	13 260	13 716	201 500	197 200
% dans le total national	**16,6**	**16,1**	**15,9**	**15,3**

Cheptel (nombre de têtes En milliers)

Année 2007

	Bovins	Ovins	Caprins
Oriental	80,0	1 840,3	336,7
% dans le total national	**3,09**	**11,82**	**6,56**

Source : Ministère de l'Agriculture et des Pêches Maritimes

2 - Pêche côtière

Débarquement par ports et par espèces

	Ras Kebdana		Nador		Total région		% dans le total national	
Poissons Blancs	**2006**	**2007**	**2006**	**2007**	**2006**	**2007**	**2006**	**2007**
Quantité (tonne)	449	484	4 328	2 488	4 777	2 972	5	4
Valeur (milliers Dh)	1 156	1 215	43 179	31 256	44 335	32 471	4	3
Poissons pélagiques								
Quantité (tonne)	2 755	1 600	8 319	8 377	11 074	9 977	2	1
Valeur (milliers Dh)	8 871	5 868	45 248	38 820	54 119	44 688	4	3
Crustacés et Coquillages								
Quantité (tonne)	-	-	252	192	252	192	3	2
Valeur (milliers Dh)	-	-	20 894	14 458	20 894	14 458	11	7
Céphalopodes								
Quantité (tonne)	40	107	1 164	1 478	1 204	1 585	4	6
Valeur (milliers Dh)	1 237	2 079	15 402	20 719	16 639	22 798	2	3
Total région								
Quantité (tonne)	**3 244**	**2 190**	**14 064**	**12 535**	**17 308**	**14 725**	**2**	**2**
Valeur (milliers Dh)	**11 264**	**9 162**	**124 723**	**105 253**	**135 987**	**114 415**	**4**	**3**

Source : Office National des Pêches

LIVER FINAL copie copie.indd 106 03/08/09 13:14

b - Energie et eau

1 - Production nette d'électricité

En millions de KWh

Centrales thermiques	2006*	2007*
Jerada	869,1	892,4
% dans le total national	**17,14**	**17,16**

En millions de KWh

Usines hydrauliques	2006	2007*
Oriental	27,8	39,0
Bou Areg	2,7	3,0
Mohammed El Khamis	25,1	36,0
% dans le total national	**1,8**	**3,0**

2 - Ventes d'électricité

En millions de KWh

	2006*	2007*
Oriental	1 123,0	1 184,0
% dans le total national	**5,8**	**5,8**

Source : Office National de l' Electricité

3 - Eau potable : Activité de l 'ONEP

Année 2006

	Production ONEP (en1000 m³)	Ventes (en m³)			Effectifs abonnés		
		RADEEN	RADEEO	Abonnés ONEP	RADEEN	RADEEO	ONEP
Oriental	50 711	4 484	11 557	19 749	25 465	96 883	156 702
% dans le total national	**6,6**	**-**	**-**	**11,9**	**-**	**-**	**14,0**

Source : Office National de l' Eau Potable

c- Mines

Production minière

	2006*	2007*
Plomb (tonnes)	2 697	2 166
Argent brut (Kg)	57 097	22 442
Minerai de fer (tonnes)	-	33 605
Barytine (tonnes)	184 029	186 467
Argile smectique (tonnes)	...	97 037
Zinc (tonnes)	8 799	8 556

Source : Direction du développement Minier

LIVER FINAL copie copie.indd 107 03/08/09 13:14

d - Industrie

1 - Grandeurs industrielles

Année 2006 En millions de Dh

	Nbre d'établissements	Effectifs employés permanents	Frais de personnel	Chiffre d'affaires	Production	Exportation	Investissement
Oriental	309	6 216	412	9 215	8 486	1 043	713
% dans le total national	**3,96**	**1,36**	**1,56**	**3,64**	**3,64**	**1,74**	**4,59**

2 - Production industrielle par secteur

En millions de Dh

	2005	2006
Industrie agro-alimentaire	1 580	1 640
Industrie textile et du cuir	52	43
Industrie chimique et parachimique	1 390	1 983
Industrie mécanique et métallique	5 134	4 831
Industrie électrique et électronique	63	73

3 - Investissements industriels par secteur

En millions de Dh

	2005	2006
Industrie agro-alimentaire	64	55
Industrie textile et du cuir	0,2	0,2
Industrie chimique et parachimique	143	542
Industrie mécanique et métallique	80	115
Industrie électrique et électronique	3	0,2

Source : Ministère de l'Industrie, du Commerce et des Nouvelles technologies

e - Tourisme

1 - Etablissements classés

Au 31 - 12 -2007

	1 étoile	2 étoiles	3 étoiles	4 étoiles	5 étoiles	V.V.T.	Résidences touristiques	Autres (1)	Total
Oriental	13	12	15	2	-	-	1	1	44
% dans le total national	**9,8**	**7,1**	**9,2**	**1,4**	**-**	**-**	**1,4**	**0,1**	**2,8**

2 - Capacité en lits des établissements classés

Au 31 - 12 -2007

	1 étoile	2 étoiles	3 étoiles	4 étoiles	5 étoiles	V.V.T.	Résidences touristiques	Autres (1)	Total
Oriental	748	780	1 338	340	-	-	48	32	3 286
% dans le total national	**9,4**	**5,9**	**5,8**	**0,9**	**-**	**-**	**0,6**	**0,2**	**2,3**

3 - Nuitées touristiques réalisées dans les établissements classés

Année 2007

	1 étoile	2 étoiles	3 étoiles	4 étoiles	5 étoiles	V.V.T.	Résidences touristiques	Autres (1)	Total
Oriental	22 339	29 995	57 203	39 620	-	-	2 581	-	151 738
% dans le total national	**5,6**	**2,9**	**2,2**	**0,7**	**-**	**-**	**0,5**	**-**	**0,9**

(1) :Il s'agit des Maisons d'hôtes, des Auberges, des Motels et des Pensions
V.V.T. : Villages de vacances touristiques

4 -Arrivées dans les établissements classés par type de tourisme

Année 2007

	Tourisme récepteur	Tourisme interne	Total
Oriental	17 593	70 095	87 688
% dans le total national	**0,4**	**4,7**	**1,6**

Source : Ministère du Tourisme et de l'Artisanat

LIVER FINAL copie copie.indd 108 03/08/09 13:14

f - Transports

1 - Transports routiers

Réseau routier (en Km)

*Année 2007**

	Revêtu	Non revêtu	Total
Oriental	3 050	1 926	4 976
% dans le total national	**8,71**	**8,77**	**8,73**

Source :Ministère de l'Equipement et du Transport(Direction des Routes et de la Circulation Routière)

2 - Transports maritimes

Année 2007

		Marchandises (en milliers de tonnes)	
	Mouvements des navires	Chargement	Déchargement
Port de Nador	3 532	797	1 806
% dans le total national	**8,92**	**2,56**	**4,36**

Source : Agence Nationale des Ports

3 - Transports aériens

Aéroport d'Oujda-Angad

Année 2007

Trafic global	Total avions	% national	Total passagers	% national	Frêt (en tonnes)
Trafic commercial	3 564	2,54	315 006	2,60	396,9
Trafic non commercial	762	2,06	2 652	2,18	-
Total général	**4 326**	**2,44**	**317 658**	**2,59**	**396,9**

Source : Office National des Aéroports

Aéroport de Nador

Année 2007

Trafic global	Total avions	% national	Total passagers	% national	Frêt (en tonnes)
Trafic commercial	1 838	1,31	171 293	1,41	15,4
Trafic non commercial	482	1,31	3 724	3,05	-
Total général	**2 320**	**1,31**	**175 017**	**1,43**	**15,4**

Source : Office National des Aéroports

g - Construction et foncier

1 - Prix moyen du m² couvert des constructions nouvelles par catégorie de construction

Année 2007 Prix du m2 en Dh*

	Immeubles	Villas	Habit. type marocain	Bâtiments commerc. et indust.	Santé	Enseign.	Autres bâtiments administ.	Autres	Total
Oriental	1 409	1 162	1 138	1 102	-	1 117	1 625	1 232	1 151

2 - Autorisations de construire délivrées

Année 2007 Surface en m² Valeur en milliers de Dh*

	Nombre d'autorisations	Surface des planchers	Surface bâtie	Valeur prévu	Nombre de logements	Nbre de Pièces
Oriental	5 855	1 300 034	585 956	1 588 931	7 711	26 406
% dans le total national	**10,8**	**7,6**	**9,4**	**7,1**	**6,6**	**6,9**

Source : Direction de la Statistique

LIVER FINAL copie copie.indd 109 03/08/09 13:14

h - Implantation bancaire

Année 2007 En nombre

	ATTIJARI WAFABANK	BMCE	BMCI	CAM	CDM	CIH	CPM	SGMB	Autres	Total
Oriental	54	24	9	25	18	4	86	10	1	231

Source : Bank Al-Maghrib

i - Prix

Indice du coût de la vie : ville d'Oujda

(385 articles) Base 100 : 1989

	2006	2007	Variation en %
Alimentation	172,7	178,1	3,1
Habillement	185,8	187,7	1,0
Habitation	176,7	181,6	2,8
Equipement ménager	159,6	163,0	2,1
Soins médicaux	151,9	156,4	3,0
Transport et communications	187,7	180,0	-4,1
Loisirs et culture	161,9	166,4	2,8
Autres biens et services	182,2	186,2	2,2
Indice général	173,5	177,3	2,2
Total national (urbain)	**174,3**	**177,8**	**2,0**

Source : Direction de la Statistique

LIVER FINAL copie copie.indd 110 03/08/09 13:14



REGION GRAND CASABLANCA

CARTE DE LA REGION

PRÉSENTATION GÉNÉRALE

CHIFFRES CLES

I - SECTEURS SOCIAUX

a - POPULATION ET EMPLOI 115

1 - Population 115

2 - Emploi 115

b - ENSEIGNEMENT 115

1 - Enseignement primaire 115

2 - Enseignement secondaire collégial 115

3 - Enseignement secondaire qualifiant 115

4 - Enseignement supérieur 116

5 - Formation professionnelle 116

c - SANTÉ 116

1 - Personnel médical et paramédical 116

2 - Infrastructure sanitaire publique 117

d - JUSTICE 117

1 - Evolution des auxiliaires de justice 117

2 - Répartition des juridictions 117

II - SECTEURS ECONOMIQUES

a - AGRICULTURE ET PÊCHE 118

1 - Agriculture 118

2 - Pêche côtière 118

b - ENERGIE ET EAU 119

1 - Production nette d'électricité 119

2 - Ventes d'électricité 119

3 - Eau potable : Activité de l 'ONEP 119

c - INDUSTRIE 119

1 - Grandeurs industrielles 119

2 - Production industrielle par secteur 119

3 - Investissements industriels par secteur 119

d - TOURISME 120

1 - Etablissements classés 120

2 - Capacité en lits des établissements classés 120

3 - Nuitées touristiques réalisées dans les établissements classés 120

4 - Arrivées dans les établissements classés par type de tourisme 120

e - TRANSPORTS 120

1 - Transports routiers 120

2 - Transports maritimes 120

3 - Transports aériens 120

f - CONSTRUCTION ET FONCIER 121

1 - Prix moyen du m² couvert des constructions 121

2 - Autorisations de construire délivrées 121

g - IMPLANTATION BANCAIRE 121

h - PRIX 121

LIVER FINAL copie copie.indd 111 03/08/09 13:14



CARTE DE LA REGION

◇ GRAND CASABLANCA

- *Casablanca • Nouaceur*
- *Mediouna • Mohammedia*

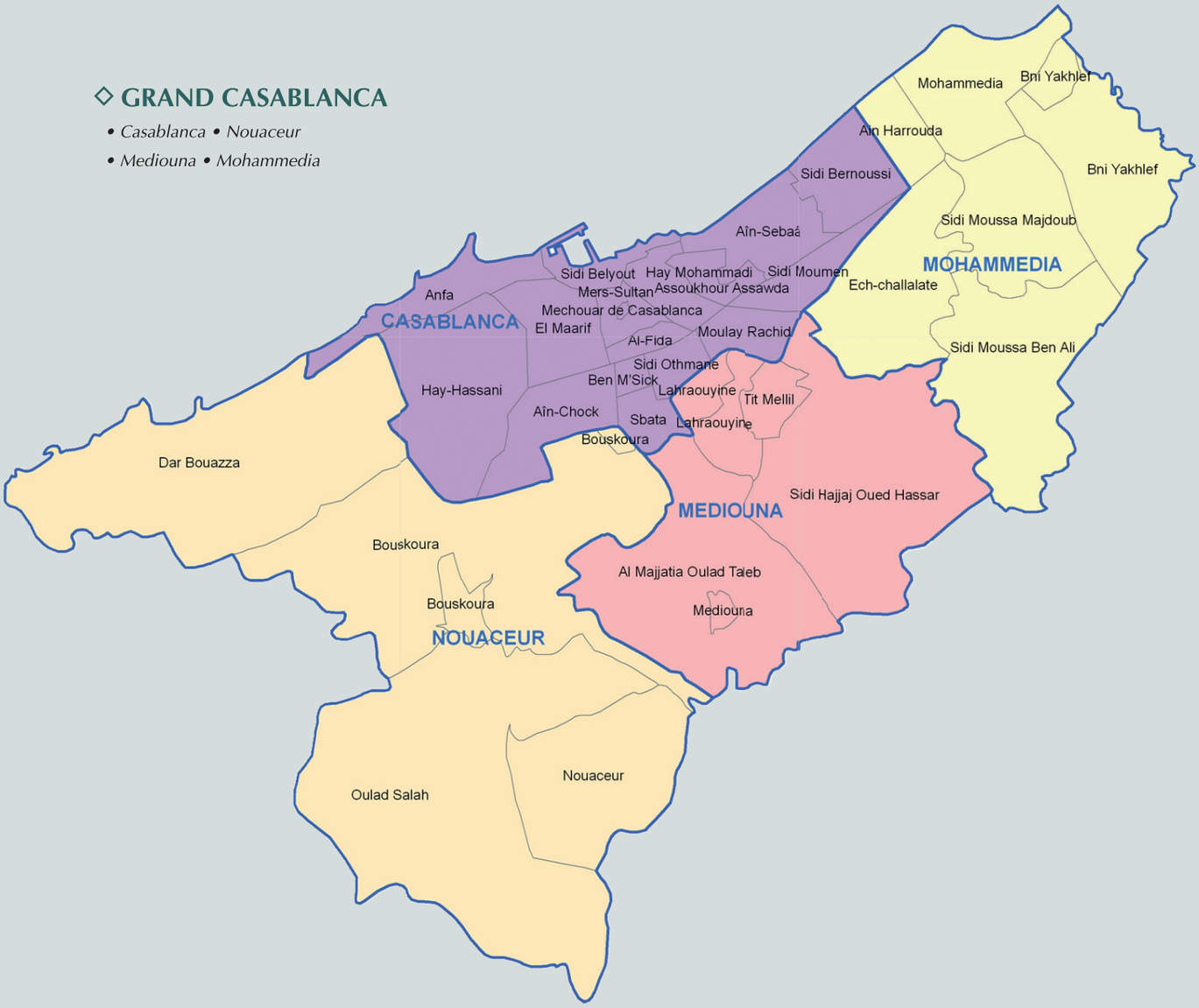

Population	**: 3,718 millions d'habitants**
Superficie	**: 1 026 km²**
Chef-lieu	**: Casablanca**

LIVER FINAL copie copie.indd 112 03/08/09 13:14

REGION GRAND CASABLANCA

PRÉSENTATION GÉNÉRALE

Située au Centre Ouest du Maroc, la région du Grand Casablanca est délimitée par l'océan atlantique à l'Ouest, la région de Chaouia-Ouardigha au Nord, la province de Settat à l'Est et au Sud et enfin la province de Ben Slimane au Nord. La région s'étale sur une superficie totale de 1026 km². Elle est composée de deux préfectures (Casablanca et Mohammedia) et de deux provinces (Médiouna et Nouaceur), constituées de 10 municipalités et de 8 communes rurales.

◆ **Le population et l'emploi** : la population de la région est estimée à 3,7 millions d'habitants en 2007, dont 3,4 millions en milieu urbain, enregistrant ainsi un taux d'urbanisation de l'ordre de 91,9%. En 2004, la population âgée de moins de 15 ans représentait 25,8% de la population totale de la région. Elle se caractérise par un taux d'activité de l'ordre de 48,5% et un taux de chômage relativement élevé, 14,2% contre 9,8% au niveau national.

◆ **L'agriculture** : la région est une zone à prédominance urbaine. La surface agricole cultivée représente un peu moins de 60 000 hectares. La principale culture demeure les céréales. Lors de la campagne agricole 2006-2007, la production céréalière est estimée à 258 900 quintaux, soit un rendement moyen de 6,6 quintaux par hectare. Quant à la forêt, elle couvre une superficie de 4 092 hectares, soit 3,4% de la superficie totale de la région.

◆ **La pêche maritime** : la région dispose d'une côte de 98 km et est dotée de deux grands ports (Casablanca et Mohammedia). En 2007, la production débarquée via ces deux ports est estimée à 43 353 tonnes, d'une valeur de plus de 442 milliards de dirhams. Le port de Casablanca contribue, à lui seul, au débarquement de près de 96,2% de ce volume. Environ 48,2% du volume total débarqué dans la région est constitué de poissons pélagiques, suivi des poissons blancs dont le volume représente 36,6% du volume total débarqué et 41% des recettes de la pêche.

◆ **Le tissu industriel** : la région du Grand Casablanca est une région industrielle par excellence. Elle englobait environ 2 600 établissements industriels en 2006, soit 34,0% des unités industrielles du pays. Le secteur industriel emploie de façon permanente 197 191 personnes et génère un chiffre d'affaires de l'ordre de 126 milliards de DH, soient respectivement 43,2% et 49,9% de l'emploi permanent et du chiffre d'affaires au niveau national. Par secteur, l'industrie chimique et parachimique occupe la première position avec une production évaluée à 56 milliards de DH en 2006.

◆ **Le tourisme** : la région du Grand Casablanca abrite 77 établissements classés, dotés d'une capacité d'accueil de 13 302 lits représentant 9,3% de la capacité nationale en 2007. Elle a enregistré 1,4 million de nuitées touristiques, soit 8,0% de l'ensemble des nuitées touristiques enregistrées au niveau national. Elle accueille, à elle seule, près de 11,5% des arrivées dans les établissements classés au niveau national. La région dispose aussi du plus grand aéroport du Maroc par lequel transitent 47,8% des passagers au niveau national.

LIVER FINAL copie copie.indd 113 03/08/09 13:14



REGION GRAND CASABLANCA

CHIFFRES CLES

(ANNEE 2007)

. Territoire, population et emploi

. Nombre de préfectures	:	2
. Nombre de préfectures d'arrondissements	:	8
. Nombre de provinces	:	2
. Superficie totale	:	1 026 km²
. Population		
- Totale	:	3,718 millions d'habitants
- Agée de moins de 15 ans[1] (2004)	:	25,8%
- Taux d'urbanisation	:	91,9%
- Taux d'activité	:	48,5%

. Indice du coût de la vie

. Casablanca	:	173,6

. Enseignement

	:	10 facultés et 8 écoles et instituts supérieurs publics
	:	49 Instituts supérieurs privés

. Energie

Production nette d'électricité par les centrales thermiques : 61,6 % du total national

. Pêche côtière

. Valeur des produits de la pêche débarqués	:	442 164 (milliers Dh)

. Industrie (2006)

. Nombre d'établissements	:	2 617
. Chiffre d'affaires	:	126 060 MDH
. Effectifs employés permanents	:	197 191 (43 % du total national)

. Tourisme

. Nombre d' établissements classés	:	77 (5,0 % du total national)
. Capacité en lits des établissements classés	:	13 302 (9,3 % du total national)

. Transport maritime de marchandises

. Mouvements de navires	:	....
. Chargements de marchandises	:	14 240 000 tonnes
. Déchargements de marchandises	:	22 232 000 tonnes

. Réseau routier

. Réseau routier revêtu (*)	:	494 Km

(1) : concerne uniquement la population municipale

LIVER FINAL copie copie.indd 114 03/08/09 13:14

I - SECTEURS SOCIAUX

a - Population et Emploi

1 - Population selon le milieu de résidence(1)

Année 2007
En milliers

	Urbain	Rural	Ensemble
Grand Casablanca	3 417	301	3 718
% dans le total national	**19,6**	**2,2**	**12,1**

(1) Projection au 1er Juillet de l'année
Source : Centre d'Etudes et de Recherches Démographiques (CERED)

2 - Emploi

Taux d'activité et taux de chômage de la population âgée de 15 ans et plus

Année 2007 En %

	Taux d'activité			Taux de chômage		
	Urbain	Rural	Ensemble	Urbain	Rural	Ensemble
Grand Casablanca	48,1	53,3	48,5	14,6	10,0	14,2
Niveau National	**44,9**	**59,7**	**51,0**	**15,4**	**3,8**	**9,8**

Source : Direction de la Statistique

b - Enseignement

1 - Enseignement primaire

Effectif des élèves

Année 2007-2008

	Public			Privé	Ensemble	Dont
Effectif des élèves	**Urbain**	**Rural**	**Total**		**Public +Privé**	**Féminin**
Grand Casablanca	244 298	54 349	298 647	107 048	405 695	195 817
% dans le total national	**14,9**	**2,9**	**8,5**	**30,9**	**10,5**	**10,8**
Etablissements						
Grand Casablanca	376	62	438	451	889	
% dans le total national	**14,1**	**1,4**	**6,3**	**28,5**	**10,4**	

2 - Enseignement secondaire collégial

Effectif des élèves						
Grand Casablanca	179 250	13 378	192 628	19 821	212 449	104 545
% dans le total national	**17,2**	**4,0**	**14,0**	**33,5**	**14,8**	**16,2**
Etablissements						
Grand Casablanca	157	16	173	146	312	
% dans le total national	**18,3**	**2,7**	**11,8**	**28,3**	**16,1**	

3 - Enseignement secondaire qualifiant

Effectif des élèves						
Grand Casablanca	109 230	2 853	112 083	16 394	128 477	66 573
% dans le total national	**18,1**	**4,1**	**16,7**	**39,2**	**18,0**	**19,2**
Etablissements						
Grand Casablanca	88	7	95	99	192	
% dans le total national	**14,9**	**4,6**	**12,8**	**32,8**	**18,8**	

LIVER FINAL copie copie.indd 115 03/08/09 13:14

4 - Enseignement supérieur

Effectif des étudiants						
Grand Casablanca	43 666	-	43 666	11 535	55 201	28 923
% dans le total national	**15,0**	**-**	**15,0**	**46,0**	**17,4**	**19,7**
Facultés et établissements supérieurs						
Grand Casablanca	...	...	...	...	...	
% dans le total national	**...**	**...**	**...**	**...**	**...**	

Source : Ministère de l'Education Nationale,de l'Enseignement Supérieur, de la Formation des Cadres et de la Recherche Scientifique

5 - Formation professionnelle

Stagiaires en formation

Année 2007-2008

Spécialisation	Public	Privé	Ensemble	Féminin
Grand Casablanca	1 580	1 973	3553	2 194
% dans le total national	**9,0**	**14,2**	**11,3**	**16,7**
Qualification				
Grand Casablanca	9 393	2 950	12343	4 051
% dans le total national	**20,0**	**25,7**	**21,1**	**22,4**
Technicien				
Grand Casablanca	8 647	8 985	17632	8 723
% dans le total national	**18,7**	**31,4**	**23,6**	**25,4**
Technicien Spécialisé				
Grand Casablanca	11 712	4 421	16133	7 933
% dans le total national	**29,1**	**22,7**	**27,0**	**26,8**
Total région	**31 332**	**18 329**	**49 661**	**22 901**
% dans le total national	**20,8**	**25,0**	**22,1**	**24,1**
Etablissements	...	...	...	
% dans le total national	**...**	**...**	**...**	

Source: Ministère de l'Emploi et de la Formation professionnelle
Secrétariat d'Etat Chargé de la Formation Professionnelle

c - Santé

1 - Personnel médical et paramédical

Secteur public

Année 2006

	Nombre	% dans le total national
Médecins	1 790	17,9
Chirurgiens dentistes	82	25,6
Total paramédical	2 857	10,8
Secteur privé		
Médecins	2 800	33,9
Chirurgiens dentistes	1 219	38,7
Pharmaciens	1 294	16,6

LIVER FINAL copie copie.indd 116 03/08/09 13:14

2 - Infrastructure sanitaire publique

Année 2006

	Nombre	% dans le total national
Centre de santé urbain(1)	5	4,0
Centre de santé urbain	92	16,8
Dispensaire rural	6	0,9
Centre de santé rural		
Communal	7	0,8
C.A.L.A	3	0,8
Hôpitaux généraux	10	10,1
Hôpitaux spécialisés	4	11,8

C.A.L.A. : Centre de santé rural communal avec lits pour accouchement
(1) : avec lits pour accouchement
Source : Ministère de la Santé (Public)
Conseil National de l'Ordre des Médecins (Privé)
Conseil National de l'Ordre des Chirurgiens Dentistes (Privé)
Conseil National de l'Ordre des Pharmaciens (Privé)

d - Justice

1 - Evolution des auxiliaires de justice

Année 2007

	Masculin	Féminin	Total
Avocats officiels	2 129	703	2 832
Avocats stagiaires	298	109	407
Experts	870	57	927
Interprètes	66	23	89
Huissiers de justice	162	-	162
Notaires	148	127	275
Adouls	262	-	262
Copistes	38	16	54

2 -Répartition des juridictions

Année 2007

	Nombre	% dans le total national
Tribunaux administratifs	1	14,3
Cours d'appel administratifs	-	-
Tribunaux commerciaux	1	12,5
Cours d'appel commerciaux	1	33,3
Cours d'appel	1	4,8
Tribunaux de première instance	3	4,5
C . A rattachés aux T. P. I	8	2,0
Centres judiciaires	1	0,6

Source : Ministère de la justice

LIVER FINAL copie copie.indd 117 03/08/09 13:14

II - SECTEURS ECONOMIQUES

a - Agriculture et pêche

1 - Agriculture

2006-2007

Principales productions	Superficies (1000 Ha)	Production (1000 Qx)
Céréales	39,4	258,9
Blé dur	1,9	6,5
Blé tendre	17,0	142,8
Orge	18,5	103,6
Légumineuses	1,0	5,4
Cultures industrielles (1)	-	-
Cultures oléagineuses	-	-
Cultures fourragères	8,7	-
Cultures en sous étage	-	-
Jachères	3,4	-
Plantations fruitières	0,1	-

(1) Superficies récoltées

Cheptel (nombre de têtes En milliers)

Année 2007

	Bovins	Ovins	Caprins
Grand Casablanca	40,1	99,8	0,8
% dans le total national	**1,5**	**0,6**	

Source : Ministère de l'Agriculture et des Pêches Maritimes

2 - Pêche côtière

Débarquement par ports et par espèces

	Casablanca		Mohamedia		Total région		% dans le total National	
Poissons blancs	**2006**	**2007**	**2006**	**2007**	**2006**	**2007**	**2006**	**2007**
Quantité (tonne)	17 280	15 169	688	702	17 968	15 871	21	22
Valeur (milliers Dh)	192 257	163 037	12 291	18 262	204 548	181 299	18	17
Poissons pélagiques								
Quantité (tonne)	18 713	19 969	832	926	19 545	20 895	3	3
Valeur (milliers Dh)	74 413	60 293	4 929	4 298	79 342	64 591	5	4
Crustacés et Coquillages								
Quantité (tonne)	2 347	2 996	1	1	2 348	2 997	32	38
Valeur (milliers Dh)	71 297	69 554	231	126	71 528	69 680	37	32
Céphalopodes								
Quantité (tonne)	2 599	3 585	4	5	2 603	3 590	9	13
Valeur (milliers Dh)	55 940	126 412	102	182	56 042	126 594	6	14
Total région								
Quantité (tonne)	**40 940**	**41 719**	**1 526**	**1 634**	**42 466**	**43 353**	**5**	**5**
Valeur (milliers Dh)	**393 907**	**419 296**	**17 554**	**22 868**	**411 461**	**442 164**	**11**	**12**

Source : Office National des Pêches

LIVER FINAL copie copie.indd 118 03/08/09 13:14

b - Energie et eau

1 - Production nette d'électricité
Centrales thermiques

En millions de KWh

	2006*	2007*
Grand Casablanca	3 161,1	3 205,1
Casablanca	-	-
Mohammedia	2 973,2	3 055,0
Tit Mellil	187,9	150,0
% dans le total national	**62,36**	**61,62**

2 - Ventes d'électricité

En millions de KWh

	2006*	2007*
Grand Casablanca	4 721,0	4 870,0
% dans le total national	**24,5**	**23,7**

Source : Office National de l' Electricité

3 - Eau potable : Activité de l 'ONEP

Année 2006

	Production ONEP (en1000 m³)	Ventes (en m³)		Effectifs abonnés	
		lydec	Abonnés ONEP	lydec	ONEP
Grand Casablanca	-	114 701	-	755 447	-
% dans le total national	**-**	**23,0**	**-**	**30,5**	**-**

Source : Office National de l' Eau Potable

c - Industrie

1 - Grandeurs industrielles

Année 2006 En millions de Dh

	Nbre d'établissements	Effectifs employés permanents	Frais de personnel	Chiffre d'affaires	Production	Exportation	Investissement
Grand Casablanca	2 617	197 191	13 415	126 060	113 050	20 572	8 177
% dans le total national	**33,50**	**43,19**	**50,87**	**49,86**	**48,55**	**34,30**	**52,59**

2 - Production industrielle par secteur

En millions de Dh

	2005	2006
Industrie agro-alimentaire	19 124	21 525
Industrie textile et du cuir	13 687	14 111
Industrie chimique et parachimique	50 561	55 795
Industrie mécanique et métallique	16 562	18 645
Industrie électrique et électronique	7 890	9 625

3 - Investissements industriels par secteur

En millions de Dh

	2005	2006
Industrie agro-alimentaire	1022	764
Industrie textile et du cuir	641	622
Industrie chimique et parachimique	2490	5441
Industrie mécanique et métallique	541	706
Industrie électrique et électronique	363	642

Source : Ministère de l'Industrie, du Commerce et des Nouvelles Technologies

LIVER FINAL copie copie.indd 119 03/08/09 13:14

d - Tourisme

1 - Etablissements classés

Au 31 - 12 -2007

	1 étoile	2 étoiles	3 étoiles	4 étoiles	5 étoiles	V.V.T.	Résidences touristiques	Autres (1)	Total
Grand Casablanca	14	15	16	18	6	1	4	3	77
% dans le total national	**10,6**	**8,8**	**9,8**	**12,9**	**12,0**	**3,2**	**5,6**	**0,4**	**5,0**

2 - Capacité en lits des établissements classés

Au 31 - 12 -2007

	1 étoile	2 étoiles	3 étoiles	4 étoiles	5 étoiles	V.V.T.	Résidences touristiques	Autres (1)	Total
Grand Casablanca	1 115	1 202	3 028	4 783	2 440	396	288	50	13 302
% dans le total national	**14,0**	**9,0**	**13,0**	**12,8**	**11,0**	**2,3**	**3,4**	**0,4**	**9,3**

3 - Nuitées touristiques réalisées dans les établissements classés

Année 2007

	1 étoile	2 étoiles	3 étoiles	4 étoiles	5 étoiles	V.V.T.	Résidences touristiques	Autres (1)	Total
Grand Casablanca	82 479	95 722	267 126	479 547	359 021	45 963	27 570	2 312	1 359 740
% dans le total national	**20,8**	**9,4**	**10,5**	**8,3**	**10,7**	**1,6**	**5,5**	**0,5**	**8,0**

(1) :Il s'agit des Maisons d'hôtes, des Auberges, des Motels et des Pensions
V.V.T. : Villages de vacances touristiques

4 -Arrivées dans les établissements classés par type de tourisme

Année 2007

	Tourisme récepteur	Tourisme interne	Total
Grand Casablanca	477 928	145 707	623 635
% dans le total national	**12,2**	**9,7**	**11,5**

Source : Ministère du Tourisme et de l'Artisanat

e - Transports

1 - Transports routiers

Réseau routier (en Km)

*Année 2007**

	Revêtu	Non revêtu	Total
Grand Casablanca	494	81	575
% dans le total national	**1,41**	**0,37**	**1,01**

Source :Ministère de l'Equipement et du Transport(Direction des Routes et de la Circulation Routière)

2 - Transports maritimes

Année 2007

		Marchandises (en milliers de tonnes)	
	Mouvements des navires	Chargement	Déchargement
Port Casablanca	6 656	12 396	13 946
Port Mohammedia	1 106	1 844	8 286
Grand Casablanca	7 762	14 240	22 232
% dans le total national	**19,60**	**45,67**	**53,93**

Source : Agence Nationale des Ports

3 - Transports aériens

Aéroport Mohammed V

Année 2007

Trafic global	Total avions	% national	Total passagers	% national	Frêt (en tonnes)
Trafic commercial	70 080	49,88	5 858 192	48,31	60 862,7
Trafic non commercial	2 662	7,21	1 801	1,48	-
Total général	**72 742**	**41,00**	**5 859 993**	**47,84**	**60 862,7**

Source : Office National des Aéroports

LIVER FINAL copie copie.indd 120 03/08/09 13:14

f - Construction et foncier

1 - Prix moyen du m² couvert des constructions nouvelles par catégorie de construction

Année 2007 Prix du m2 en Dh*

	Immeubles	Villas	Habit. type marocain	Bâtiments commerc. et indust.	Santé	Enseign.	Autres bâtiments administ.	Autres	Total
Grand Casablanca	1 095	1 789	1 136	1 312	1 800	1 724	2 500	1 850	1 265

2 - Autorisations de construire délivrées

Année 2007 Surface en m² Valeur en milliers de Dh*

	Nombre d'autorisations	Surface des planchers	Surface bâtie	Valeur prévu	Nombre de logements	Nbre de Pièces
Grand Casablanca	3 046	1 882 045	594 132	2 577 290	9 338	29 970
% dans le total national	**5,6**	**11**	**9,5**	**11,6**	**8**	**7,9**

Source : Direction de la Statistique

g- Implantation bancaire

Année 2007 En nombre

	ATTIJARI WAFABANK	BMCE	BMCI	CAM	CDM	CIH	CPM	SGMB	Autres	Total
Grand Casablanca	213	150	92	29	72	48	136	110	8	858

Source : Bank Al-Maghrib

h - Prix

Indice du coût de la vie : ville de Casablanca

(385 articles) Base 100 : 1989

	2006	2007	Variation en %
Alimentation	174,5	178,5	2,3
Habillement	167,4	169,6	1,3
Habitation	173,1	177,2	2,4
Equipement ménager	134,2	136,0	1,3
Soins médicaux	144,4	144,5	0,1
Transport et communications	186,3	181,1	-2,8
Loisirs et culture	180,3	181,3	0,6
Autres biens et services	173,7	174,8	0,6
Indice général	171,3	173,6	1,3
Total national (urbain)	**174,3**	**177,8**	**2,0**

Source : Direction de la Statistique

LIVER FINAL copie copie.indd 121 03/08/09 13:14

LIVER FINAL copie copie.indd 122 03/08/09 13:14



REGION
RABAT - SALE - ZEMMOUR - ZAER

CARTE DE LA REGION
PRÉSENTATION GÉNÉRALE
CHIFFRES CLES

I - SECTEURS SOCIAUX

a - POPULATION ET EMPLOI 127
1 - Population 127
2 - Emploi 127
b - ENSEIGNEMENT 127
1 - Enseignement primaire 127
2 - Enseignement secondaire collégial 127
3 - Enseignement secondaire qualifiant 127
4 - Enseignement supérieur 128
5 - Formation professionnelle 128
c - SANTÉ 128
1 - Personnel médical et paramédical 128
2 - Infrastructure sanitaire publique 129
d - JUSTICE 129
1 - Evolution des auxiliaires de justice 129
2 - Répartition des juridictions 129

II - SECTEURS ECONOMIQUES

a - AGRICULTURE ET PÊCHE 130
1 - Agriculture 130
2 - Pêche côtière 130
b - ENERGIE ET EAU 131
1 - Production nette d'électricité 131
2 - Ventes d'électricité 131
3 - Eau potable : Activité de l 'ONEP 131
c - MINES 131
d - INDUSTRIE 131
1 - Grandeurs industrielles 131
2 - Production industrielle par secteur 131
3 - Investissements industriels par secteur 132
e - TOURISME 132
1 - Etablissements classés 132
2 - Capacité en lits des établissements classés 132
3 - Nuitées touristiques réalisées dans les établissements classés 132
4 - Arrivées dans les établissements classés par type de tourisme 132
f - TRANSPORTS 132
1 - Transports routiers 132
2 - Transports aériens 133
g - CONSTRUCTION ET FONCIER 133
1 - Prix moyen du m² couvert des constructions 133
2 - Autorisations de construire délivrées 133
h - IMPLANTATION BANCAIRE 133
i - PRIX 133

LIVER FINAL copie copie.indd 123 03/08/09 13:14



CARTE DE LA REGION

◇ RABAT - SALE - ZEMMOUR - ZAER

• Rabat • Khémisset • Salé • Skhirate - Témara

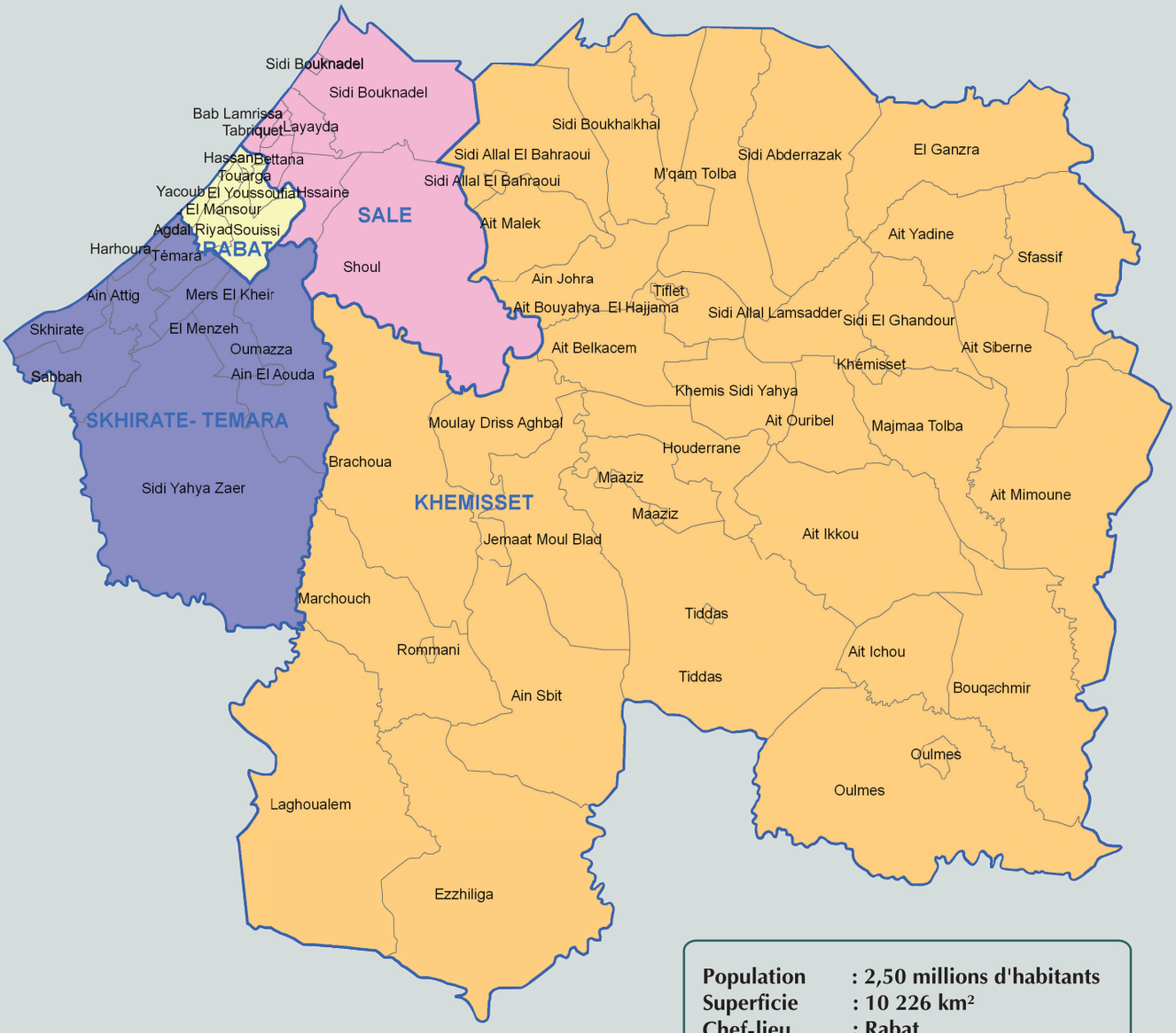

Population	**: 2,50 millions d'habitants**
Superficie	**: 10 226 km²**
Chef-lieu	**: Rabat**

LIVER FINAL copie copie.indd 124 03/08/09 13:14

REGION RABAT - SALE - ZEMMOUR - ZAER

PRÉSENTATION GÉNÉRALE

La région de Rabat-Salé-Zemmour-Zaer se situe au nord ouest du pays. Elle est délimitée par la région du Gharb-Chrarda- Béni Hssen au nord ouest, la région de Meknès-Tafilalet à l'est et au sud-est, l'océan atlantique à l'ouest et Chaouia-Ouardigha au sud et au sud-est. Elle s'étend sur une superficie totale de 10 226 km² soit 1,4 % du territoire national. La région comprend trois préfectures et une province. Elle se compose de 13 communes urbaines et 38 communes rurales.

◆ **La population et l'emploi** : la population de la région est estimée à 2,5 millions d'habitants en 2007, dont 2,0 millions résident dans des villes, enregistrant ainsi un taux d'urbanisation de l'ordre de 82,5%. En 2004, la population âgée de moins de 15 ans représentait 28,2% de la population totale de la région. S'agissant de l'emploi, la région de Rabat-Salé-Zemmour-Zaer affiche un taux d'activité de l'ordre de 46,4% et un taux de chômage relativement élevé de 13,2%.

◆ **L'agriculture** : la région est à prédominance urbaine où l'agriculture joue un rôle secondaire dans la formation du tissu économique. La surface agricole utile est de 420 600 hectares. La principale culture de la région est les céréales qui couvrent près de 70% de la surface agricole utile de la région. Toutefois les rendements restent liés à plusieurs facteurs dont les aléas climatiques et la prédominance des terres bours qui couvrent 96% de la surface agricole utile de la région.

◆ **La pêche maritime** : bien que la région dispose d'une importante façade littorale de 75 Km, l'activité de pêche maritime demeure limitée puisque le port de la région qui est celui de Rabat, ne dispose pas suffisament d'équipements lui permettant d'occuper une place parmi les grands ports du pays. Ainsi, l'approvisionnement de la région en produits de pêche est assuré par les ports de Mehdia et de Casablanca, la production du port de Rabat, quant à elle, est destinée à la consommation locale seulement.

◆ **Le tissu industriel :** la région englobe environ 620 établissements industriels en 2006, soit 7,9% des unités industrielles du pays. Le secteur industriel emploie de façon permanente 41 448 personnes et génère un chiffre d'affaires de l'ordre de 12 milliards de DH. L'industrie chimique et parachimique occupe la première position dont la valeur de la production est de l'ordre de 4 milliards de DH en 2006.

◆ **L'artisanat :** la principale activité artisanale de la région demeure l'estampillage de tapis grâce à laquelle elle occupe la première place au niveau national. D'autres produits artisanaux de la région concernent la poterie, les articles de cuir, la menuiserie et la ferronnerie.

◆ **Le tourisme :** la région renferme d'énormes potentialités qui peuvent en faire un espace géographique d'un attrait particulier pour les touristes. La région abrite 43 établissements classés dotés d'une capacité de 6 304 lits en 2007. Elle a enregistré près de 717 000 nuitées touristiques, soit un taux d'occupation de 31,2%.

LIVER FINAL copie copie.indd 125 03/08/09 13:14

REGION
RABAT - SALE - ZEMMOUR - ZAER
CHIFFRES CLES
(ANNEE 2007)

. Territoire, population et emploi

. Nombre de préfectures	:	3
. Nombre de provinces	:	1
. Superficie totale	:	10 226 km²
. Population		
- Totale	:	2,5 millions d'habitants
- Agée de moins de 15 ans[1] (2004)	:	28,2 %
- Taux d'urbanisation	:	82,5 %
- Taux d'activité	:	46,4 %

. Indice du coût de la vie

. Rabat	:	180,8

. Agriculture

. Superficie des reboisements existants (Forêts)	:	53 539 ha
. Production des agrumes	:	5 000 tonnes

. Energie

. Production nette d'électricité par les usines hydrauliques	:	27,3 millions de Kwh

. Industrie (2006)

. Nombre d'établissements	:	613
. Chiffre d'affaires	:	11 756 MDH
. Effectifs employés permanents	:	41 420

. Tourisme

. Nombre d' établissements classés	:	43 (2,8 % du total national)
. Capacité en lits des établissements classés	:	6 304 (4,4 % du total national)

. Transport maritime de marchandises

. Mouvements de navires	:	-
. Chargements de marchandises	:	789 000 tonnes
. Déchargements de marchandises	:	2164 000 tonnes

. Réseau routier

. Réseau routier revêtu (*)	:	1 595 Km

(1) : concerne uniquement la population municipale

LIVER FINAL copie copie.indd 126 03/08/09 13:14

I - SECTEURS SOCIAUX

a - Population et Emploi

1 - Population selon le milieu de résidence(1)

Année 2007
En milliers

	Urbain	Rural	Ensemble
Rabat-Salé-Zemmour-Zaer	2 062	438	2 500
% dans le total national	**11,8**	**3,3**	**8,1**

(1) Projection au 1er Juillet de l'année
Source : Centre d'Etudes et de Recherches Démographiques (CERED)

2 - Emploi

Taux d'activité et taux de chômage de la population âgée de 15 ans et plus

Année 2007 En %

	Taux d'activité			Taux de chômage		
	Urbain	Rural	Ensemble	Urbain	Rural	Ensemble
Rabat-Salé-Zemmour-Zaer	45,0	53,0	46,4	15,5	4,0	13,2
Niveau National	**44,9**	**59,7**	**51,0**	**15,4**	**3,8**	**9,8**

Source : Direction de la Statistique

b - Enseignement

1 - Enseignement primaire

Année 2007-2008

	Public			Privé	Ensemble	Dont
Effectif des élèves	**Urbain**	**Rural**	**Total**		**Public +Privé**	**Féminin**
Rabat-Salé-Zemmour-Zaer	171701	60556	232257	49 977	282 234	133 760
% dans le total national	**10,5**	**3,2**	**6,6**	**14,4**	**7,3**	**7,4**
Etablissements						
Rabat-Salé-Zemmour-Zaer	267	138	405	177	582	
% dans le total national	**10,0**	**3,2**	**5,8**	**9,1**	**6,8**	

2 - Enseignement secondaire collégial

Effectif des élèves						
Rabat-Salé-Zemmour-Zaer	116 545	16 781	133 326	9 290	142 616	67 946
% dans le total national	**11,2**	**5,0**	**9,7**	**15,7**	**9,9**	**10,5**
Etablissements						
Rabat-Salé-Zemmour-Zaer	102	23	125	67	192	
% dans le total national	**12,1**	**3,9**	**8,7**	**13,0**	**9,8**	

3 - Enseignement secondaire qualifiant

Effectif des élèves						
Rabat-Salé-Zemmour-Zaer	66 241	4 192	70 433	8 189	78 622	39 973
% dans le total national	**11,0**	**6,0**	**10,5**	**19,6**	**11,0**	**11,5**
Etablissements						
Rabat-Salé-Zemmour-Zaer	60	12	72	42	114	
% dans le total national	**10,4**	**8,5**	**10,0**	**13,9**	**11,2**	

LIVER FINAL copie copie.indd 127 03/08/09 13:14

4 - Enseignement supérieur

Effectif des étudiants						
Rabat-Salé-Zemmour-Zaer	39 461	-	39 461	5 835	45 296	21 042
% dans le total national	**13,5**	**-**	**13,5**	**23,3**	**14,3**	**14,4**
Facultés et établissements supérieurs						
Rabat-Salé-Zemmour-Zaer	...	...	...	...	...	
% dans le total national	**...**	**...**	**...**	**...**	**...**	

Source : Ministère de l'Education Nationale,de l'Enseignement Supérieur, de la Formation des Cadres et de la Recherche Scientifique

5 - Formation professionnelle

Stagiaires en formation

Année 2007-2008

Spécialisation	Public	Privé	Ensemble	Féminin
Rabat-Salé-Zemmour-Zaer	2 318	1 708	4026	1 760
% dans le total national	**13,2**	**12,3**	**12,8**	**13,4**
Qualification				
Rabat-Salé-Zemmour-Zaer	3 994	1 342	5336	1 813
% dans le total national	**8,5**	**11,7**	**9,1**	**10,0**
Technicien				
Rabat-Salé-Zemmour-Zaer	5 206	3 807	9013	4 172
% dans le total national	**11,3**	**13,3**	**12,0**	**12,1**
Technicien Spécialisé				
Rabat-Salé-Zemmour-Zaer	5 989	4 374	10363	5 403
% dans le total national	**14,9**	**22,5**	**17,4**	**18,2**
Total région	**17 507**	**11 231**	**28 738**	**13 148**
% dans le total national	**11,6**	**15,3**	**12,8**	**13,8**
Etablissements	...	...	...	
% dans le total national	**...**	**...**	**...**	

Source: Ministère de l'Emploi et de la Formation professionnelle
Secrétariat d'Etat Chargé de la Formation Professionnelle

c - Santé

1 - Personnel médical et paramédical

Secteur public

Année 2006

	Nombre	% dans le total national
Médecins	2 606	26,0
Chirurgiens dentistes	102	31,9
Total paramédical	3 880	14,6
Secteur privé		
Médecins	1 315	15,9
Chirurgiens dentistes	627	19,9
Pharmaciens	969	12,4

LIVER FINAL copie copie.indd 128 03/08/09 13:14

2 - Infrastructure sanitaire publique

Année 2006

	Nombre	% dans le total national
Centre de santé urbain[1]	5	4,0
Centre de santé urbain	61	11,1
Dispensaire rural	9	1,3
Centre de santé rural		
Communal	23	2,7
C.A.L.A	17	4,6
Hôpitaux généraux	7	7,1
Hôpitaux spécialisés	8	23,5

C.A.L.A. : Centre de santé rural communal avec lits pour accouchement
(1) : avec lits pour accouchement
Source : Ministère de la Santé (Public)
Conseil National de l'Ordre des Médecins (Privé)
Conseil National de l'Ordre des Chirurgiens Dentistes (Privé)
Conseil National de l'Ordre des Pharmaciens (Privé)

d - Justice

1 - Evolution des auxiliaires de justice

Année 2007

	Masculin	Féminin	Total
Avocats officiels	872	311	1 183
Avocats stagiaires	167	96	263
Experts	346	62	408
Interprètes	34	23	57
Huissiers de justice	80	3	83
Notaires	67	69	136
Adouls	243	-	243
Copistes	25	13	38

2 -Répartition des juridictions

Année 2007

	Nombre	% dans le total national
Cour suprême	1	100
Tribunaux administratifs	1	14
Cours d'appel administratifs	1	50
Tribunaux commerciaux	1	13
Cours d'appel commerciaux	-	-
Cours d'appel	1	5
Tribunaux de première instance	5	8
C . A rattachés aux T. P. I	2	1
Centres judiciaires	5	3

Source : Ministère de la justice

LIVER FINAL copie copie.indd 129 03/08/09 13:14

II - SECTEURS ECONOMIQUES

a - Agriculture et pêche

1 - Agriculture

2006-2007

Principales productions	Superficies (1000 Ha)	Production (1000 Qx)
Céréales	260,4	1471,4
Blé dur	23,7	23,5
Blé tendre	139,6	812,8
Orge	83,0	569,1
Légumineuses	13,6	33,5
Cultures industrielles (1)	2,6	-
Cultures oléagineuses	0,9	4,5
Cultures fourragères	5,3	-
Cultures en sous étage	5,6	-
Jachères	103,3	-
Plantations fruitières	28,9	-

(1) Superficies récoltées

	Superficie (Ha)		Production (Tonne)	
Agrumes	**2005-2006**	**2006-2007**	**2005-2006**	**2006-2007**
Rabat-Salé-Zemmour-Zaer	760	897	7 400	5 000
% dans le total national	**0,9**	**1,1**	**0,6**	**0,4**

Cheptel (nombre de têtes En milliers)

Année 2007

	Bovins	Ovins	Caprins
Rabat-Salé-Zemmour-Zaer	163,6	724,5	139,7
% dans le total national	**6,3**	**4,7**	**2,72**

Source : Ministère de l'Agriculture et des Pêches Maritimes

2 - Pêche côtière

Débarquement par ports et par espèces

	Rabat		% dans le total région	
Poissons blancs	**2006**	**2007**	**2006**	**2007**
Quantité (tonne)	35	-	0,04	-
Valeur (milliers Dh)	1 460	-	0,13	-
Poissons pélagiques				
Quantité (tonne)	27	-	-	-
Valeur (milliers Dh)	270	-	0,02	-
Crustacés et Coquillages				
Quantité (tonne)	-	-	1,00	-
Valeur (milliers Dh)	16	-	0,01	-
Céphalopodes				
Quantité (tonne)	10	-	0,04	-
Valeur (milliers Dh)	578	-	0,07	-
Total région				
Quantité (tonne)	**72**	**-**	**0,01**	**-**
Valeur (milliers Dh)	**2 324**	**-**	**0,06**	**-**

Source : Office National des Pêches

LIVER FINAL copie copie.indd 130 03/08/09 13:14

b - Energie et eau

1 - Production nette d'électricité

Usines hydrauliques

En millions de KWh

	2006*	2007*
El Kensera	14,6	9,0
% dans le total national	**0,9**	**0,7**

2 - Ventes d'électricité

En millions de KWh

	2006*	2007*
Rabat-Salé-Zemmour-Zaer	1 899,0	1 982,0
% dans le total national	**9,9**	**9,7**

Source : Office National de l' Electricité

3 - Eau potable : Activité de l 'ONEP

Année 2006

	Production ONEP (en1000 m³)	Ventes (en m³)		Effectifs abonnés	
		REDAL	Abonnés ONEP	REDAL	ONEP
Rabat-Salé-Zemmour-Zaer	165 351	81 256	10 642	362 058	65 432
% dans le total national	**21,6**	**16,3**	**6,4**	**14,6**	**5,9**

Source : Office National de l' Eau Potable

c - Mines

Production minière

	2006	2007*
Fluorine (tonnes)	92 098	78 817

Source : Direction du développement Minier.

d - Industrie

1 - Grandeurs industrielles

Année 2006 En millions de Dh

	Nbre d'établissements	Effectifs employés permanents	Frais de personnel	Chiffre d'affaires	Production	Exportation	Investissement
Rabat-Salé-Zemmour-Zaer	613	41 420	1 651	11 758	10 332	3 240	439
% dans le total national	**7,94**	**9,01**	**6,26**	**4,65**	**4,44**	**5,40**	**2,82**

2 - Production industrielle par secteur

En millions de Dh

	2005	2006
Industrie agro-alimentaire	2 191	2 542
Industrie textile et du cuir	2 750	2 523
Industrie chimique et parachimique	3 092	4 062
Industrie mécanique et métallique	859	1 115
Industrie électrique et électronique	90	91

LIVER FINAL copie copie.indd 131 03/08/09 13:14

3 - Investissements industriels par secteur

En millions de Dh

	2005	2006
Industrie agro-alimentaire	98	106
Industrie textile et du cuir	124	94
Industrie chimique et parachimique	451	208
Industrie mécanique et métallique	36	30
Industrie électrique et électronique	1	1

Source : Ministère de l'Industrie, du Commerce et des Nouvelles technologies

e - Tourisme

1 - Etablissements classés

Au 31 - 12 -2007

	1 étoile	2 étoiles	3 étoiles	4 étoiles	5 étoiles	V.V.T.	Résidences touristiques	Autres (1)	Total
Rabat-Salé-Zemmour-Zaer	4	7	12	10	5	1	1	3	43
% dans le total national	**3,0**	**4,1**	**7,4**	**7,2**	**10,0**	**3,2**	**1,4**	**0,4**	**2,8**

2 - Capacité en lits des établissements classés

Au 31 - 12 -2007

	1 étoile	2 étoiles	3 étoiles	4 étoiles	5 étoiles	V.V.T.	Résidences touristiques	Autres (1)	Total
Rabat-Salé-Zemmour-Zaer	389	522	1 618	1 392	1 894	294	55	140	6 304
% dans le total national	**4,9**	**3,9**	**7,0**	**3,7**	**8,5**	**1,7**	**0,6**	**1,1**	**4,4**

3 - Nuitées touristiques réalisées dans les établissements classés

Année 2007

	1 étoile	2 étoiles	3 étoiles	4 étoiles	5 étoiles	V.V.T.	Résidences touristiques	Autres (1)	Total
Rabat-Salé-Zemmour-Zaer	39 100	34 563	188 834	186 763	236 130	5 364	7 963	18 275	716 992
% dans le total national	**9,9**	**3,4**	**7,4**	**3,2**	**7,0**	**0,2**	**1,6**	**4,0**	**4,2**

(1) :Il s'agit des Maisons d'hôtes, des Auberges, des Motels et des Pensions
V.V.T. : Villages de vacances touristiques

4 -Arrivées dans les établissements classés par type de tourisme

Année 2007

	Tourisme récepteur	Tourisme interne	Total
Rabat-Salé-Zemmour-Zaer	224 712	117 857	342 569
% dans le total national	**5,7**	**7,8**	**6,3**

Source : Ministère du Tourisme et de l'Artisanat

f - Transports

1 - Transports routiers

Réseau routier (en Km)

*Année 2007**

	Revêtu	Non revêtu	Total
Rabat-Salé-Zemmour-Zaer	1 595	635	2 230
% dans le total national	**4,55**	**2,89**	**3,91**

Source :Ministère de l'Equipement et du Transport(Direction des Routes et de la Circulation Routière)

LIVER FINAL copie copie.indd 132 03/08/09 13:14

2 - Transports aériens

Aéroport Rabat-Salé

Année 2007

Trafic global	Total avions	% national	Total passagers	% national	Frêt (en tonnes)
Trafic commercial	3 244	2,31	248 702	2,05	1 204,4
Trafic non commercial	2 892	7,83	12 290	10,08	-
Total général	**6 136**	**3,46**	**260 992**	**2,13**	**1 204,4**

Source : Office National des Aéroports

g - Construction et foncier

1 - Prix moyen du m² couvert des constructions nouvelles par catégorie de construction

Année 2007 Prix du m2 en Dh*

	Immeubles	Villas	Habit. type marocain	Bâtiments commerc. et indust.	Santé	Enseign.	Autres bâtiments administ.	Autres	Total
Rabat-Salé-Zemmour-Zaer	1 279	1 867	1 052	1 082	2 500	2 349	3100	2 306	1 186

2 - Autorisations de construire délivrées

Année 2007 Surface en m² Valeur en milliers de Dh*

	Nombre d'autorisations	Surface des planchers	Surface bâtie	Valeur prévu	Nombre de logements	Nbre de Pièces
Rabat-Salé-Zemmour-Zaer	6 632	1 753 813	634 098	2 762 600	13 406	41 517
% dans le total national	**12,3**	**10,3**	**10,1**	**12,4**	**11,4**	**10,9**

Source : Direction de la Statistique

h - Implantation bancaire

Année 2007 En nombre

	ATTIJARI WAFABANK	BMCE	BMCI	CAM	CDM	CIH	CPM	SGMB	Autres	Total
Rabat-Salé-Zemmour-Zaer	56	39	25	29	20	18	70	28	6	291

Source : Bank Al-Maghrib

i - Prix

Indice du coût de la vie : ville de Rabat

(385 articles) Base 100 : 1989

	2006	2007	Variation en %
Alimentation	178,6	185,1	3,6
Habillement	174,6	178,7	2,3
Habitation	173,1	177,6	2,6
Equipement ménager	163,6	170,3	4,1
Soins médicaux	155,7	156,2	0,3
Transport et communications	188,5	185,4	-1,6
Loisirs et culture	167,6	170,7	1,8
Autres biens et services	181,7	187,4	3,1
Indice général	176,0	180,8	2,7
Total national (urbain)	**174,3**	**177,8**	**2,0**

Source : Direction de la Statistique

LIVER FINAL copie copie.indd 133 03/08/09 13:14

LIVER FINAL copie copie.indd 134 03/08/09 13:14



REGION DOUKALA - ABDA

CARTE DE LA REGION
PRÉSENTATION GÉNÉRALE
CHIFFRES CLES

I - SECTEURS SOCIAUX

a - POPULATION ET EMPLOI 139
1 - Population 139
2 - Emploi 139
b - ENSEIGNEMENT 139
1 - Enseignement primaire 139
2 - Enseignement secondaire collégial 139
3 - Enseignement secondaire qualifiant 139
4 - Enseignement supérieur 140
5 - Formation professionnelle 140
c - SANTÉ 140
1 - Personnel médical et paramédical 140
2 - Infrastructure sanitaire publique 141
d - JUSTICE 141
1 - Evolution des auxiliaires de justice 141
2 - Répartition des juridictions 141

II - SECTEURS ECONOMIQUES

a - AGRICULTURE ET PÊCHE 142
1 - Agriculture 142
2 - Pêche côtière 142
b - ENERGIE ET EAU 143
1 - Production nette d'électricité 143
2 - Ventes d'électricité 143
3 - Eau potable : Activité de l 'ONEP 143
c- MINES 143
d - INDUSTRIE 143
1 - Grandeurs industrielles 143
2 - Production industrielle par secteur 143
3 - Investissements industriels par secteur 144
e - TOURISME 144
1 - Etablissements classés 144
2 - Capacité en lits des établissements classés 144
3 - Nuitées touristiques réalisées dans les établissements classé 144
4 - Arrivées dans les établissements classés par type de tourism 144
f - TRANSPORTS 144
1 - Transports routiers 145
2 - Transports maritimes 145
g - CONSTRUCTION ET FONCIER 145
1 - Prix moyen du m² couvert des constructions 145
2 - Autorisations de construire délivrées 145
h - IMPLANTATION BANCAIRE 145

LIVER FINAL copie copie.indd 135 03/08/09 13:14



CARTE DE LA REGION

◇ DOUKALA - ABDA

• *El Jadida* • *Safi*

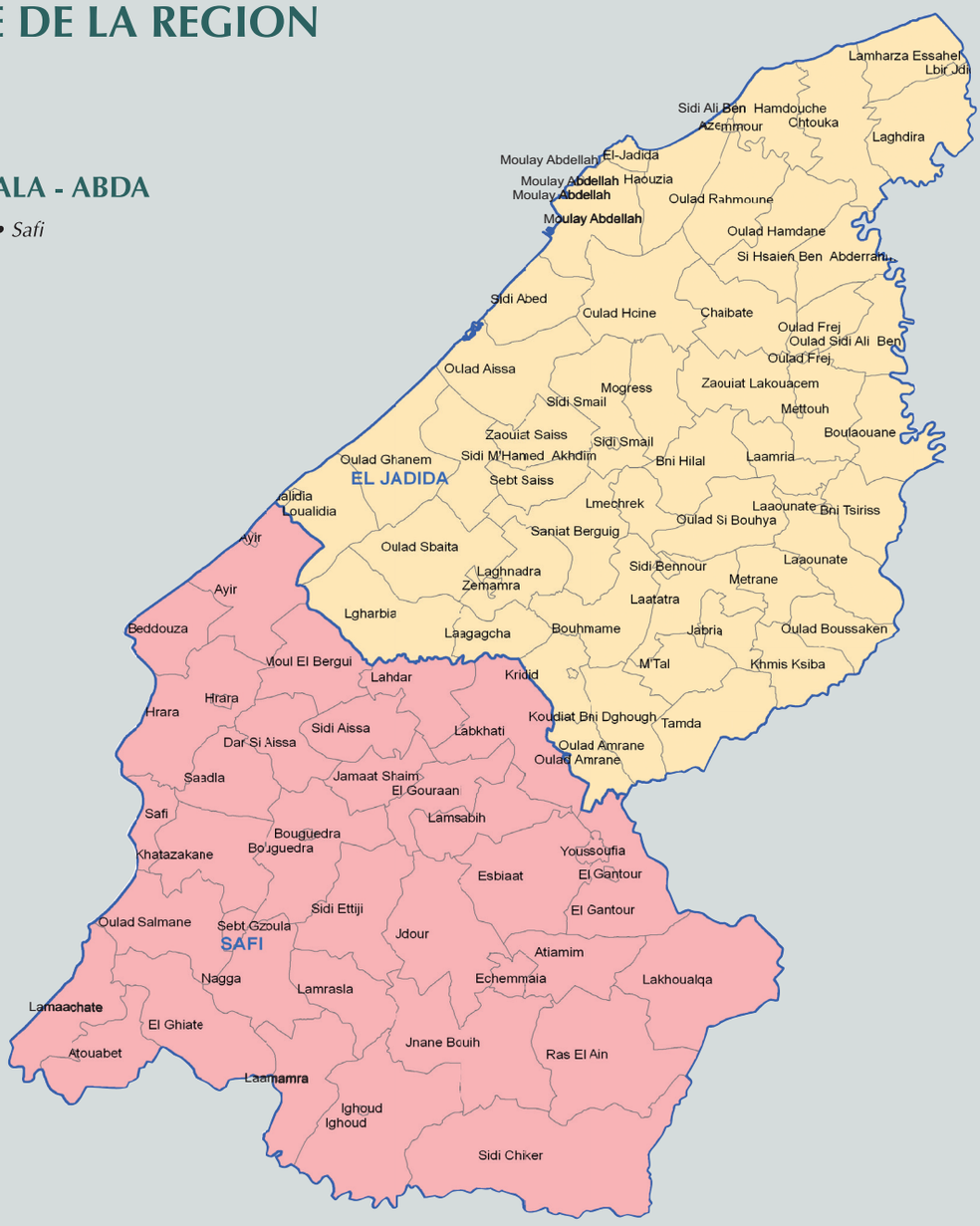

Population	**: 2,02 millions d'habitants**
Superficie	**: 13 285 km²**
Chef-lieu	**: Safi**

LIVER FINAL copie copie.indd 136 03/08/09 13:15

REGION DOUKALA - ABDA

PRÉSENTATION GÉNÉRALE

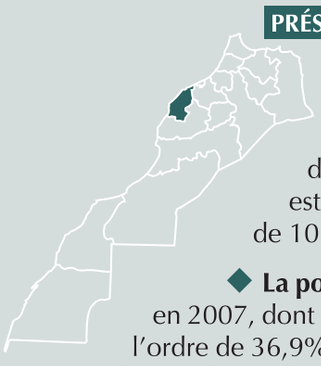

La région de Doukala-Abda est délimitée par la province de Settat au Nord, par El Kelâa des Sraghna à l'Est, la Wilaya de Marrakech au Sud et au Sud-est et la province d'Essaouira au Sud-Ouest. La région de Doukala-Abda s'étend sur une superficie totale de 13 285 km^2. Elle est composée de deux provinces (Safi et El Jadida), constituées ensemble de 10 communes urbaines et 78 communes rurales.

◆ **La population et l'emploi** : sa population est estimée à 2 millions d'habitants en 2007, dont 745 mille en milieu urbain, enregistrant ainsi un taux d'urbanisation de l'ordre de 36,9%. En 2004 la population âgée de moins de 15 ans représente 33,2% de la population de la région. Le taux d'activité dans la région est de l'ordre de 57,7% et le taux de chômage est relativement faible, 5,2% contre 9,8% au niveau national.

◆ **L'agriculture** : la région est à prédominance rurale où l'agriculture joue un rôle primordial dans la formation du tissu économique. La surface agricole utile couvre près de 81% de la superficie totale de la région. Les principales activités agricoles dans la région sont les cultures industrielles, les céréales, l'arboriculture, les légumineuses et l'élevage. La production de la bettrave à sucre a atteint 10 millions quintaux en 2006-2007 à raison d'un rendement moyen de l'ordre de 485 quintaux à l'hectare. En 2007 sa production céréalière est estimée à 4 millions quintaux, soit 16,0% de la production nationale. Quant à l'élevage, la région dispose de 329 700 bovins et de 1 393 000 ovins, soit respectivement 12,7% et 8,9% de l'ensemble des bovins et des ovins recensés au niveau national en 2007.

◆ **La pêche maritime** : la région dispose d'une côte de 300 km et est dotée de quatre ports, Safi, El Jadida, Jorf lasfar et Souira Lakdima. En 2007, la production débarquée via ces ports est estimée à 21 996 tonnes d'une valeur de 182 millions de dirhams. Le port de Safi contribue, à lui seul, au débarquement de prés de 73,0% de ce volume. Environ 77,7% du volume total débarqué est constitué de poissons pélagiques. En revanche, ce sont les poissons blancs qui assurent la grande part des recettes de la région, soit 45% des recettes de la pêche.

◆ **Le tissu industriel** : la région de Doukala-Abda abrite 279 établissements industriels en 2006, soit 3,6% des unités industrielles du pays. Le secteur industriel emploie de façon permanente 17 580 personnes et génère un chiffre d'affaires de l'ordre de 25 milliards de DH, soit 10,0% du chiffre d'affaires enregistré par l'industrie au niveau national. En outre, elle produit 20,1% de l'ensemble des produits industriels destinés à l'exportation au niveau national. L'industrie chimique et parachimique occupe la première place avec une production évaluée à 15 milliards de DH en 2006.

◆ **L'artisanat** : l'artisanat constitue un atout complémentaire pour l'industrie touristique. Les principaux produits artisanaux de la région concernent les articles de bois et la poterie.

◆ **Les mines** : la région Doukala-Abda a une activité minière relativement importante. En 2007, sa production en phosphates est de 4022 mille tonnes, soit prés de 14 % de la production nationale. Elle produit aussi 169 968 tonnes de Barytine, soit 25,6% du volume produit au niveau national. D'autres minerais sont également produits dans cette région notamment le sel.

◆ **Le tourisme** : la région Doukala-Abda possède des atouts touristiques de grande valeur. Elle compte 29 établissements classés dotés d'une capacité de 2 485 lits en 2007. Elle a enregistré plus de 147 mille nuitées touristiques, soit un taux d'occupation de 16,2%.

LIVER FINAL copie copie.indd 137 03/08/09 13:15

REGION DOUKALA - ABDA

CHIFFRES CLES

(ANNEE 2007)

. Territoire, population et emploi

. Nombre de provinces	:	2
. Superficie totale	:	13 285 km²
. Population		
- Totale	:	2,02 millions d'habitants
- Agée de moins de 15 ans[1] (2004)	:	33,2%
- Taux d'urbanisation	:	36,9%
- Taux d'activité	:	57,7%

. Agriculture

. Superficie des reboisements existants (Forêts)	:	39 738 ha
. Production des agrumes	:	1 500 tonnes

. Pêche côtière

. Valeur des produits de la pêche débarqués	:	210 305 (milliers Dh)

. Mines

. Production de phosphates	:	4 millions de tonnes

. Industrie (2006)

. Nombre d'établissements	:	279
. Chiffre d'affaires	:	24 961 MDH
. Effectifs employés permanents	:	17 580

. Tourisme

. Nombre d' établissements classés	:	29 (1,9 % du total national)
. Capacité en lits des établissements classés	:	2 485 (1,7 % du total national)

. Transport maritime de marchandises

. Mouvements de navires	:	-
. Chargements de marchandises	:	8 271 000 tonnes
. Déchargements de marchandises	:	11 859 000 tonnes

. Réseau routier

. Réseau routier revêtu (*)	:	2 910 Km

(1) : concerne uniquement la population municipale

LIVER FINAL copie copie.indd 138 03/08/09 13:15

I - SECTEURS SOCIAUX

a - Population et Emploi

1 - Population selon le milieu de résidence (1)

Année 2007
En milliers

	Urbain	Rural	Ensemble
Doukala-Abda	745	1 275	2 020
% dans le total national	**4,3**	**9,5**	**6,5**

(1) Projection au 1er Juillet de l'année
Source : Centre d'Etudes et de Recherches Démographiques (CERED)

2 - Emploi

Taux d'activité et taux de chômage de la population âgée de 15 ans et plus

Année 2007 En %

	Taux d'activité			Taux de chômage		
	Urbain	**Rural**	**Ensemble**	**Urbain**	**Rural**	**Ensemble**
Doukala-Abda	45,6	65,6	57,7	14,2	1,1	5,2
Niveau National	**44,9**	**59,7**	**51,0**	**15,4**	**3,8**	**9,8**

Source : Direction de la Statistique

b - Enseignement

1 - Enseignement primaire

Effectif des élèves

Année 2007-2008

	Public			Privé	Ensemble	Dont
	Urbain	**Rural**	**Total**		**Public +Privé**	**Féminin**
Doukala-Abda	68 071	171 010	239 081	17 057	256 138	116 306
% dans le total national	**4,2**	**9,0**	**6,8**	**4,9**	**6,6**	**6,4**
Etablissements						
Doukala-Abda	103	282	385	75	460	
% dans le total national	**3,8**	**6,6**	**5,5**	**4,2**	**5,4**	

2 - Enseignement secondaire collégial

Effectif des élèves

Doukala-Abda	52 056	23 910	75 966	2 605	78 571	35 224
% dans le total national	**5,0**	**7,1**	**5,5**	**4,4**	**5,5**	**5,5**
Etablissements						
Doukala-Abda	40	37	77	22	99	
% dans le total national	**4,7**	**6,2**	**5,4**	**4,3**	**5,1**	

3 - Enseignement secondaire qualifiant

Effectif des élèves

Doukala-Abda	29 057	4 798	33 855	1 803	35 658	17 447
% dans le total national	**4,8**	**6,9**	**5,0**	**4,3**	**5,0**	**5,0**
Etablissements						
Doukala-Abda	24	5	29	15	44	
% dans le total national	**4,2**	**3,5**	**4,0**	**5,0**	**4,3**	

LIVER FINAL copie copie.indd 139 03/08/09 13:15

4 - Enseignement supérieur

Effectif des étudiants

Doukala-Abda	6 272	-	6 272	355	6 627	3 144
% dans le total national	2,1	-	2,1	1,4	2,1	2,1

Facultés et établissements supérieurs

Doukala-Abda	…	…	…	…	…
% dans le total national	…	…	…	…	…

Source : Ministère de l'Education Nationale,de l'Enseignement Supérieur, de la Formation des Cadres et de la Recherche Scientifique

5 - Formation professionnelle

Stagiaires en formation

Année 2007-2008

Spécialisation	Public	Privé	Ensemble	Féminin
Doukala-Abda	748	667	1415	503
% dans le total national	4,3	4,8	4,5	3,8
Qualification				
Doukala-Abda	2 461	412	2873	960
% dans le total national	5,2	3,6	4,8	5,3
Technicien				
Doukala-Abda	2 631	1 265	3896	1 878
% dans le total national	5,7	4,4	5,2	5,5
Technicien Spécialisé				
Doukala-Abda	1 774	868	2642	1 476
% dans le total national	4,4	4,5	4,4	5,0
Total région	7 614	3 212	10 826	4 817
% dans le total national	5,0	4,4	4,8	5,1
Etablissements	…	…	…	
% dans le total national	…	…	…	

Source: Ministère de l'Emploi et de la Formation professionnelle
Secrétariat d'Etat Chargé de la Formation Professionnelle

c - Santé

1 - Personnel médical et paramédical

Secteur public

Année 2006

	Nombre	% dans le total national
Médecins	309	3,1
Chirurgiens dentistes	5	1,6
Total paramédical	1 444	5,4
Secteur privé		
Médecins	318	3,8
Chirurgiens dentistes	101	3,2
Pharmaciens	496	6,3

LIVER FINAL copie copie.indd 140 03/08/09 13:15

2 - Infrastructure sanitaire publique

Année 2006

	Nombre	% dans le total national
Centre de santé urbain[1]	6	4,8
Centre de santé urbain	25	4,6
Dispensaire rural	12	1,8
Centre de santé rural		
Communal	61	7,0
C.A.L.A	16	4,3
Hôpitaux généraux	5	5,1
Hôpitaux spécialisés	1	2,9

C.A.L.A. : Centre de santé rural communal avec lits pour accouchement
(1) : avec lits pour accouchement
Source : Ministère de la Santé (Public)
Conseil National de l'Ordre des Médecins (Privé)
Conseil National de l'Ordre des Chirurgiens Dentistes (Privé)
Conseil National de l'Ordre des Pharmaciens (Privé)

d - Justice

1 - Evolution des auxiliaires de justice

Année 2007

	Masculin	Féminin	Total
Avocats officiels	358	69	427
Avocats stagiaires	37	21	58
Experts	117	7	124
Interprètes	3	-	3
Huissiers de justice	50	2	52
Notaires	26	8	34
Adouls	253	-	253
Copistes	35	5	40

2 -Répartition des juridictions

Année 2007

	Nombre	% dans le total national
Tribunaux administratifs	-	-
Cours d'appel administratifs	-	-
Tribunaux commerciaux	-	-
Cours d'appel commerciaux	-	-
Cours d'appel	2	9,5
Tribunaux de première instance	4	6,1
C . A rattachés aux T. P. I	29	7,4
Centres judiciaires	9	5,0

Source : Ministère de la justice

LIVER FINAL copie copie.indd 141 03/08/09 13:15

II - SECTEURS ECONOMIQUES

a - Agriculture et pêche

1 - Agriculture

2006-2007

Principales productions	Superficies (1000 Ha)	Production (1000 Qx)
Céréales	754,1	4 002,2
Blé dur	137,3	1 022,6
Blé tendre	170,6	1 149,1
Orge	291,3	1 125,7
Légumineuses	32,4	114,0
Cultures industrielles (1)	20,8	10 089,0
Cultures oléagineuses	-	-
Cultures fourragères	17,6	-
Cultures en sous étage	1,6	-
Jachères	175,4	-
Plantations fruitières	22,1	-

(1) Superficies récoltées

	Superficie (Ha)		Production (Tonne)	
Agrumes	**2005-2006**	**2006-2007**	**2005-2006**	**2006-2007**
El Jadida	80	60	1 920	1 500
% dans le total national	**0,1**	**0,1**	**0,2**	**0,1**

Cheptel (nombre de têtes En milliers)

Année 2007

	Bovins	Ovins	Caprins
Doukala-Abda	329,7	1 393,0	51,7
% dans le total national	**12,7**	**8,9**	**1,01**

Source : Ministère de l'Agriculture et des Pêches Maritimes

2 - Pêche côtière

Débarquement par ports et par éspèces

	El Jadida		Jorf Lasfer		Safi		Total région		% dans le total région	
Poissons blancs	**2006**	**2007**	**2006**	**2007**	**2006**	**2007**	**2006**	**2007**	**2006**	**2007**
Quantité (tonne)	126	247	235	259	2 115	1 928	2 476	2 434	3	3
Valeur (milliers Dh)	2 849	4 759	6 251	6 862	76 674	70 388	85 774	82 009	8	8
Poissons pélagiques										
Quantité (tonne)	2 269	1 828	2 110	2 943	30 914	12 330	35 293	17 101	5	2
Valeur (milliers Dh)	7 532	5 486	6 964	8 304	64 958	25 998	79 454	39 788	5	3
Crustacés et Coquillages										
Quantité (tonne)		5	18	57	46	153	64	215	1	3
Valeur (milliers Dh)	47	94	112	481	1 235	2 376	1 394	2 951	1	1
Céphalopodes										
Quantité (tonne)	337	341	793	238	106	1 668	1 236	2 247	4	8
Valeur (milliers Dh)	5 520	7 404	12 700	5 195	9 443	44 882	27 663	57 481	3	6
Total région										
Quantité (tonne)	**2 732**	**2 420**	**3 157**	**3 498**	**33 481**	**16 078**	**39 370**	**21 996**	**5**	**3**
Valeur (milliers Dh)	**15 947**	**17 745**	**26 026**	**20 843**	**152 309**	**143 644**	**194 282**	**182 232**	**5**	**5**

Source : Office National des Pêches

LIVER FINAL copie copie.indd 142 03/08/09 13:15

b - Energie et eau

1 - Production nette d'électricité

Usines hydrauliques

En millions de KWh

	2006	2007*
Sidi Said Maâchou	0,1	-
% dans le total national	**-**	**-**

2 - Ventes d'électricité

En millions de KWh

	2006*	2007*
Doukala-Abda	1 386,0	1 500,0
% dans le total national	**7,2**	**7,3**

Source : Office National de l' Electricité

3 - Eau potable : Activité de l 'ONEP

Année 2006

	Production ONEP (en1000 m³)	Ventes (en m³)		Effectifs abonnés	
		RADEEJ	Abonnés ONEP	RADEEJ	ONEP
Doukala-Abda	118 847	25 988	28 211	120 079	17 466
% dans le total national	**15,5**	**5,2**	**17,0**	**4,8**	**1,6**

Source : Office National de l' Eau Potable

c- Mines

Production minière

	2006	2007*
Phosphates (10^3 tonnes)	3 794	4 022
Barytine (tonnes)	86 922	169 968
Sel (tonnes)	-	-

Source : Direction du développement Miner. OCP

d - Industrie

1 - Grandeurs industrielles

Année 2006 En millions de Dh

	Nbre d'établissements	Effectifs employés permanents	Frais de personnel	Chiffre d'affaires	Production	Exportation	Investissement
Doukala-Abda	279	17 580	2 811	24 961	24 477	12 361	1 552
% dans le total national	**3,57**	**3,85**	**10,66**	**9,87**	**10,51**	**20,61**	**9,98**

2 - Production industrielle par secteur

En millions de Dh

	2005	2006
Industrie agro-alimentaire	5 277	5 625
Industrie textile et du cuir	477	476
Industrie chimique et parachimique	13 931	15 124
Industrie mécanique et métallique	1 941	3 203
Industrie électrique et électronique	31	41

LIVER FINAL copie copie.indd 143 03/08/09 13:15

3 - Investissements industriels par secteur

En millions de Dh

	2005	2006
Industrie agro-alimentaire	205	158
Industrie textile et du cuir	30	81
Industrie chimique et parachimique	1014	1195
Industrie mécanique et métallique	1648	116
Industrie électrique et électronique	0,3	1

Source : Ministère de l'Industrie, du Commerce et des Nouvelles technologies

e - Tourisme

1 - Etablissements classés

Au 31 - 12 -2007

	1 étoile	2 étoiles	3 étoiles	4 étoiles	5 étoiles	V.V.T.	Résidences touristiques	Autres(1)	Total
Doukala-Abda	7	4	8	3	1	-	-	6	29
% dans le total national	**5,3**	**2,4**	**4,9**	**2,2**	**2,0**	**-**	**-**	**0,8**	**1,9**

2 - Capacité en lits des établissements classés

Au 31 - 12 -2007

	1 étoile	2 étoiles	3 étoiles	4 étoiles	5 étoiles	V.V.T.	Résidences touristiques	Autres(1)	Total
Doukala-Abda	284	180	1 118	656	180	-	-	67	2 485
% dans le total national	**3,6**	**1,4**	**4,8**	**1,8**	**0,8**	**-**	**-**	**0,5**	**1,7**

3 - Nuitées touristiques réalisées dans les établissements classés

Année 2007

	1 étoile	2 étoiles	3 étoiles	4 étoiles	5 étoiles	V.V.T.	Résidences touristiques	Autres(1)	Total
Doukala-Abda	10 719	6 921	64 752	43 344	19 901	-	-	1 685	147 322
% dans le total national	**2,7**	**0,7**	**2,5**	**0,7**	**0,6**	**-**	**-**	**0,4**	**0,9**

(1) :Il s'agit des Maisons d'hôtes, des Auberges, des Motels et des Pensions
V.V.T. : Villages de vacances touristiques

4 -Arrivées dans les établissements classés par type de tourisme

Année 2007

	Tourisme récepteur	Tourisme interne	Total
Doukala-Abda	41 672	36 151	77 823
% dans le total national	**1,1**	**2,4**	**1,4**

Source : Ministère du Tourisme et de l'Artisanat

f - Transports

1 - Transports routiers

Réseau routier (en Km)

*Année 2007**

	Revêtu	Non revêtu	Total
Doukala-Abda	2 910	451	3 361
% dans le total national	**8,31**	**2,05**	**5,90**

Source :Ministère de l'Equipement et du Transport(Direction des Routes et de la Circulation Routière)

LIVER FINAL copie copie.indd 144 03/08/09 13:15

2 - Transports maritimes

Année 2007

		Marchandises (en milliers de tonnes)	
	Mouvements des navires	Chargement	Déchargement
Port de Jorf Lasfar	1 914	4 233	9 951
Port de Safi	1 276	4 038	1 908
Doukala-Abda	3 190	8 271	11 859
% dans le total national	8,06	26,53	28,66

Source : Agence Nationale des Ports

g - Construction et foncier

1 - Prix moyen du m² couvert des constructions nouvelles par catégorie de construction

Année 2007 Prix du m2 en Dh*

	Immeubles	Villas	Habit. type marocain	Bâtiments commerc. et indust.	Santé	Enseign.	autres bâtiments administ.	Autres	Total
Doukala-Abda	1 192	1 688	1 258	1 364	-	2000	1 500	1 500	1 304

2 - Autorisations de construire délivrées

Année 2007 Surface en m² Valeur en milliers de Dh*

	Nombre d'autorisations	Surface des planchers	Surface bâtie	Valeur prévu	Nombre de logements	Nbre de Pièces
Doukala-Abda	2 618	730 296	285 796	996 349	5 293	16 099
% dans le total national	**4,8**	**4,3**	**4,6**	**4,5**	**4,5**	**4,2**

Source : Direction de la Statistique

h - Implantation bancaire

Année 2007 En nombre

	ATTIJARI WAFABANK	BMCE	BMCI	CAM	CDM	CIH	CPM	SGMB	Autres	Total
Doukala-Abda	19	11	5	13	4	3	33	4	-	92

Source : Bank Al-Maghrib

LIVER FINAL copie copie.indd 145 03/08/09 13:15

LIVER FINAL copie copie.indd 146 03/08/09 13:15



REGION TADLA - AZILAL

CARTE DE LA REGION
PRÉSENTATION GÉNÉRALE
CHIFFRES CLES

I - SECTEURS SOCIAUX

a - POPULATION ET EMPLOI 151
1 - Population 151
2 - Emploi 151
b - ENSEIGNEMENT 151
1 - Enseignement primaire 151
2 - Enseignement secondaire collégial 151
3 - Enseignement secondaire qualifiant 151
4 - Enseignement supérieur 152
5 - Formation professionnelle 152
c - SANTÉ 152
1 - Personnel médical et paramédical 152
2 - Infrastructure sanitaire publique 153
d - JUSTICE 153
1 - Evolution des auxiliaires de justice 153
2 - Répartition des juridictions 153

II - SECTEURS ECONOMIQUES

a - AGRICULTURE ET PÊCHE 154
1 - Agriculture 154
b - ENERGIE ET EAU 154
1 - Production nette d'électricité 154
2 - Ventes d'électricité 154
3 - Eau potable : Activité de l 'ONEP 155
c - MINES 155
d - INDUSTRIE 155
1 - Grandeurs industrielles 155
2 - Production industrielle par secteur 155
3 - Investissements industriels par secteur 155
e - TOURISME 156
1 - Etablissements classés 156
2 - Capacité en lits des établissements classés 156
3 - Nuitées touristiques réalisées dans les établissements classés 156
4 - Arrivées dans les établissements classés par type de tourisme 156
f - TRANSPORTS 156
1 - Transports routiers 156
g - CONSTRUCTION ET FONCIER 156
1 - Prix moyen du m² couvert des constructions 156
2 - Autorisations de construire délivrées 156
h - IMPLANTATION BANCAIRE 156

LIVER FINAL copie copie.indd 147 03/08/09 13:15



CARTE DE LA REGION

◇ TADLA - AZILAL

• Azilal • Béni Mellal

Population : 1,472 million d'habitants
Superficie : 17 209 km²
Chef-lieu : Béni Mellal

LIVER FINAL copie copie.indd 148 03/08/09 13:15

REGION TADLA – AZILAL

PRÉSENTATION GÉNÉRALE

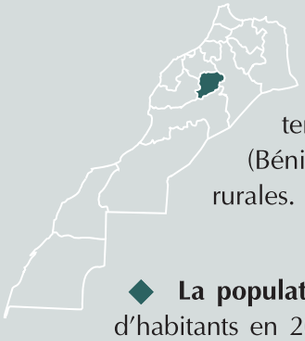

Elle s'étend sur une superficie totale de 17 209 km² soit 2,4% du territoire national. La région de Tadla-Azilal est constituée de deux provinces (Béni Mellal et Azilal), composée de 9 communes urbaines et 73 communes rurales.

◆ **La population et l'emploi** : la population de la région est estimée à 1,5 million d'habitants en 2007, dont 551 mille résident dans des villes, enregistrant ainsi un taux d'urbanisation de l'ordre de 37,4%. En 2004, la population âgée de moins de 15 ans représentait 33,0% de la population totale de la région. Elle se caractérise par un taux d'activité de l'ordre de 53,0% et un taux de chômage relativement faible, 6,3% contre 9,8% au niveau national.

◆ **L'agriculture :** la région est à prédominance rurale où l'agriculture joue un rôle primordial dans la formation du tissu économique. Les principales cultures de la région sont les céréales, les cultures industrielles et les agrumes. Sa production en céréales s'élève à 2,0 millions quintaux, à raison de 6,9% quintaux par hectare. Sa production en cultures industrielles est de 4,4 millions quintaux. Quant à sa production en agrumes, elle atteint 146 000 tonnes en 2006-2007, soit 11,4% de la production nationale. La région est également réputée pour son économie pastorale. Elle abrite ainsi près de 11% des caprins, 6,5% des bovins et 6,4% des ovins du pays.

◆ **Le tissu industriel :** la région abritait 200 établissements industriels en 2006, soit 2,6% des unités industrielles du pays. Le secteur industriel emploie de façon permanente près de 2 200 personnes et génère un chiffre d'affaires de 844 millions de DH. L'industrie agroalimentaire prédomine avec une production de 400 millions de DH en 2006.

◆ **Le tourisme :** la région présente une multitude d'itinéraires et de sites touristiques. Elle compte 31 établissements classés, dotés d'une capacité de 1 817 lits en 2007. Durant cette année on a enregistré plus de 73 000 nuitées touristiques, soit un taux d'occupation estimé à 11,3%.

LIVER FINAL copie copie.indd 149 03/08/09 13:15



REGION TADLA - AZILAL

CHIFFRES CLES (ANNEE 2007)

. Territoire, population et emploi

. Nombre de provinces	:	2
. Superficie totale	:	17 209 km²
. Population		
- Totale	:	1,472 million d'habitants
- Agée de moins de 15 ans[1] (2004)	:	33 %
- Taux d'urbanisation	:	37,4%
- Taux d'activité	:	53,0%

. Agriculture

. Superficie des reboisements existants (Forêts)	:	16 090 ha
. Agrumes	:	146 000 tonnes (11,4 % de laproduction nationale)

. Energie

. Production nette d'électricité par les usines hydrauliques):		924,1 millions de Kwh (70,1 % du total national)

. Industrie (2006)

. Nombre d'établissements	:	200
. Chiffre d'affaires	:	844 MDH
. Effectifs employés permanents	:	2 200

. Tourisme

. Nombre d' établissements classés	:	31 (2,0 % du total national)
. Capacité en lits des établissements classés	:	1817 (1,3 % du total national)

. Réseau routier

. Réseau routier revêtu (*)	:	1 700 Km

(1) : concerne uniquement la population municipale

LIVER FINAL copie copie.indd 150 03/08/09 13:15

I - SECTEURS SOCIAUX

a - Population et Emploi

1 - Population selon le milieu de résidence(1)

Année 2007
En milliers

	Urbain	Rural	Ensemble
Tadla - Azilal	551	921	1 472
% dans le total national	**3,2**	**6,9**	**4,8**

(1) Projection au 1er Juillet de l'année
Source : Centre d'Etudes et de Recherches Démographiques (CERED)

2 - Emploi

Taux d'activité et taux de chômage de la population âgée de 15 ans et plus

Année 2007 En %

	Taux d'activité			Taux de chômage		
	Urbain	Rural	Ensemble	Urbain	Rural	Ensemble
Tadla - Azilal	41,9	60,1	53,0	14,4	2,6	6,3
Niveau National	**44,9**	**59,7**	**51,0**	**15,4**	**3,8**	**9,8**

Source : Direction de la Statistique

b - Enseignement

1 - Enseignement primaire

Effectif des élèves

Année 2007-2008

	Public			Privé	Ensemble	Dont
	Urbain	Rural	Total		Public +Privé	Féminin
Tadla - Azilal	58 697	130 709	189 406	6 981	196 387	89 801
% dans le total national	**3,6**	**6,9**	**5,4**	**2,0**	**5,1**	**5,0**
Etablissements						
Tadla - Azilal	84	231	315	35	350	
% dans le total national	**3,1**	**5,4**	**4,5**	**4,4**	**4,1**	

2 - Enseignement secondaire collégial

Effectif des élèves

Tadla - Azilal	34 064	28 467	62 531	602	63 133	26 377
% dans le total national	**3,3**	**8,4**	**4,5**	**1,0**	**4,4**	**4,1**
Etablissements						
Tadla - Azilal	24	49	73	7	80	
% dans le total national	**2,8**	**8,3**	**5,1**	**1,4**	**4,1**	

3 - Enseignement secondaire qualifiant

Effectif des élèves

Tadla - Azilal	19 792	6 551	26 343	194	26 537	11 986
% dans le total national	**3,3**	**9,4**	**3,9**	**0,5**	**3,7**	**3,5**
Etablissements						
Tadla - Azilal	16	13	29	4	33	
% dans le total national	**2,8**	**9,2**	**4,0**	**1,3**	**3,2**	

LIVER FINAL copie copie.indd 151 03/08/09 13:15

4 - Enseignement supérieur

Effectif des étudiants						
Tadla - Azilal	4 915	-	4 915	-	4 915	2 331
% dans le total national	**1,7**	**-**	**1,7**	**-**	**1,6**	**1,6**
Facultés et établissements supérieurs						
Tadla - Azilal	...	...	...	...	...	
% dans le total national	**...**	**...**	**...**	**...**	**...**	

Source : Ministère de l'Education Nationale,de l'Enseignement Supérieur, de la Formation des Cadres et de la Recherche Scientifique

5 - Formation professionnelle

Stagiaires en formation

Année 2007-2008

Spécialisation	Public	Privé	Ensemble	Féminin
Tadla - Azilal	464	591	1055	461
% dans le total national	**2,6**	**4,3**	**3,4**	**3,5**
Qualification				
Tadla - Azilal	2 188	337	2525	607
% dans le total national	**4,7**	**2,9**	**4,3**	**3,4**
Technicien				
Tadla - Azilal	1 374	801	2175	1 071
% dans le total national	**3,0**	**2,8**	**2,9**	**3,1**
Technicien Spécialisé				
Tadla - Azilal	724	595	1319	681
% dans le total national	**1,8**	**3,1**	**2,2**	**2,3**
Total région	4 750	2 324	7 074	2 820
% dans le total national	**3,1**	**3,2**	**3,2**	**3,0**
Etablissements	...	...	...	
% dans le total national	**...**	**...**	**...**	

Source: Ministère de l'Emploi et de la Formation professionnelle
Secrétariat d'Etat Chargé de la Formation Professionnelle

c - Santé

1 - Personnel médical et paramédical

Secteur public

Année 2006

	Nombre	% dans le total national
Médecins	225	2,2
Chirurgiens dentistes	4	1,3
Total paramédical	1 052	4,0
Secteur privé		
Médecins	190	2,3
Chirurgiens dentistes	54	1,7
Pharmaciens	315	4,0

LIVER FINAL copie copie.indd 152 03/08/09 13:15

2 - Infrastructure sanitaire publique

Année 2006

	Nombre	% dans le total national
Centre de santé urbain[1]	6	4,8
Centre de santé urbain	17	3,1
Dispensaire rural	71	10,4
Centre de santé rural		
Communal	46	5,3
C.A.L.A	22	6,0
Hôpitaux généraux	4	4,0
Hôpitaux spécialisés	-	-

C.A.L.A. : Centre de santé rural communal avec lits pour accouchement
(1) : avec lits pour accouchement
Source : Ministère de la Santé (Public)
Conseil National de l'Ordre des Médecins (Privé)
Conseil National de l'Ordre des Chirurgiens Dentistes (Privé)
Conseil National de l'Ordre des Pharmaciens (Privé)

d - Justice

1 - Evolution des auxiliaires de justice

Année 2007

	Masculin	Féminin	Total
Avocats officiels	187	22	209
Avocats stagiaires	32	2	34
Experts	64	3	67
Interprètes	5	1	6
Huissiers de justice	33	-	33
Notaires	4	3	7
Adouls	152	-	152
Copistes	28	2	30

2 -Répartition des juridictions

Année 2007

	Nombre	% dans le total national
Tribunaux administratifs	-	-
Cours d'appel administratifs	-	-
Tribunaux commerciaux	-	-
Cours d'appel commerciaux	-	-
Cours d'appel	1	4,8
Tribunaux de première instance	4	6,1
C . A rattachés aux T. P. I	22	5,6
Centres judiciaires	18	10,1

Source : Ministère de la justice

LIVER FINAL copie copie.indd 153 03/08/09 13:15

II - SECTEURS ECONOMIQUES

a - Agriculture et pêche

1 - Agriculture

2006-2007

Principales productions	Superficies (1000 Ha)	Production (1000 Qx)
Céréales	285,9	1 969,9
Blé dur	60,4	372,4
Blé tendre	117,9	1 271,8
Orge	106,4	304,3
Légumineuses	12,8	73,6
Cultures industrielles (1)	10,2	4 404,1
Cultures oléagineuses	2,5	-
Cultures fourragères	13,8	-
Cultures en sous étage	15,0	-
Jachères	154,6	-
Plantations fruitières	54,1	-

(1) Superficies récoltées

	Superficie (Ha)		Production (Tonne)	
Agrumes	**2005-2006**	**2006-2007**	**2005-2006**	**2006-2007**
Tadla - Azilal	11 277	11 461	153 300	146 000
% dans le total national	**14,1**	**13,4**	**12,1**	**11,4**

Cheptel (nombre de têtes en milliers)

Année 2007

	Bovins	Ovins	Caprins
Tadla - Azilal	169,1	996,2	547,7
% dans le total national	**6,52**	**6,40**	**10,66**

Source : Ministère de l'Agriculture et des Pêches Maritimes

b - Energie et eau

1 - Production nette d'électricité

Usines hydrauliques

En millions de KWh

	2006	2007*
Tadla - Azilal	1135,5	924,1
Afourer	236,6	251,6
STEP Afourer	602,5	416,3
Bine El Ouidane	122,0	111,2
Hassan 1er	73,3	68,3
Kasba Zidania	2,0	4,4
Ahmed El Hansali	81,0	57,8
Aît Messaoud	18,1	14,5
% dans le total national	71,6	70,1

2 - Ventes d'électricité

En millions de KWh

	2006	2007*
Tadla - Azilal	388,0	426,0
% dans le total national	**2,0**	**2,1**

Source : Office National de l' Electricité

LIVER FINAL copie copie.indd 154 03/08/09 13:15

3 - Eau potable : Activité de l 'ONEP

Année 2006

	Production ONEP (en1000 m³)	Ventes (en m³)		Effectifs abonnés	
		RADEET	Abonnés ONEP	RADEET	ONEP
Tadla - Azilal	31 355	13 878	4 005	66 072	45 301
% dans le total national	**4,1**	**2,8**	**2,4**	**2,7**	**4,1**

Source : Office National de l' Eau Potable

c- Mines

Production minière

	2006*	2007*
Plomb (tonnes)	762	694
Zinc (tonnes)	1 155	274
Barytine (tonnes)	-	-

Source : Direction du dévelloppement Minier

d - Industrie

1 - Grandeurs industrielles

Année 2006 En millions de Dh

	Nbre d'établissements	Effectifs employés permanents	Frais de personnel	Chiffre d'affaires	Production	Exportation	Investissement
Tadla - Azilal	200	2 200	93	844	608	16	293
% dans le total national	**2,56**	**0,48**	**0,35**	**0,33**	**0,26**	**0,03**	**1,88**

2 - Production industrielle par secteur

En millions de Dh

	2005	2006
Industrie agro-alimentaire	1 436	400
Industrie textile et du cuir	11	5
Industrie chimique et parachimique	56	82
Industrie mécanique et métallique	79	117
Industrie électrique et électronique	2	3

3 - Investissements industriels par secteur

En millions de Dh

	2005	2006
Industrie agro-alimentaire	71	291
Industrie textile et du cuir	-	-
Industrie chimique et parachimique	2	1
Industrie mécanique et métallique	3	1
Industrie électrique et électronique	2	-

Source : Ministère de l'Industrie, du Commerce et des nouvelles Technologies

LIVER FINAL copie copie.indd 155 03/08/09 13:15

e - Tourisme

1 - Etablissements classés

Au 31 - 12 -2007

	1 étoile	2 étoiles	3 étoiles	4 étoiles	5 étoiles	V.V.T.	Résidences touristiques	Autres (1)	Total
Tadla - Azilal	10	8	2	3	-	-	1	7	31
% dans le total national	**7,6**	**4,7**	**1,2**	**2,2**	**-**	**-**	**1,4**	**0,9**	**2,0**

2 - Capacité en lits des établissements classés

Au 31 - 12 -2007

	1 étoile	2 étoiles	3 étoiles	4 étoiles	5 étoiles	V.V.T.	Résidences touristiques	Autres (1)	Total
Tadla - Azilal	474	411	214	567	-	-	16	135	1 817
% dans le total national	**5,9**	**3,1**	**0,9**	**1,5**	**-**	**-**	**0,2**	**1,0**	**1,3**

3 - Nuitées touristiques réalisées dans les établissements classés

Au 31 - 12 -2007

	1 étoile	2 étoiles	3 étoiles	4 étoiles	5 étoiles	V.V.T.	Résidences touristiques	Autres (1)	Total
Tadla - Azilal	11 710	14 087	3 831	39 696	-	-	1 286	2 532	73 142
% dans le total national	**3,0**	**1,4**	**0,2**	**0,7**	**-**	**-**	**0,3**	**0,6**	**0,4**

(1) :Il s'agit des Maisons d'hôtes, des Auberges, des Motels et des Pensions
V.V.T. : Villages de vacances touristiques

4 -Arrivées dans les établissements classés par type de tourisme

Année 2007

	Tourisme récepteur	Tourisme interne	Total
Tadla - Azilal	30 785	24 754	55 539
% dans le total national	**0,8**	**1,6**	**1,0**

Source : Ministère du Tourisme et de l'Artisanat

f - Transports

1 - Transports routiers

Réseau routier (en Km)

*Année 2007**

	Revêtu	Non revêtu	Total
Tadla - Azilal	1 700	722	2 422
% dans le total national	**4,85**	**3,29**	**4,25**

Source :Ministère de l'Equipement et du Transport(Direction des Routes et de la Circulation Routière)

g - Construction et foncier

1 - Prix moyen du m² couvert des constructions nouvelles par catégorie de construction

Année 2007 Prix du m2 en Dh*

	Immeubles	Villas	Habit. type marocain	Bâtiments commerc. et indust.	Santé	Enseign.	Autres bâtiments administ.	Autres	Total
Tadla - Azilal	1 593	1 899	1 052	1 314	-	-	-	1 461	1 163

2 - Autorisations de construire délivrées

Année 2007 Surface en m² Valeur en milliers de Dh*

	Nombre d'autorisations	Surface des planchers	Surface bâtie	Valeur prévu	Nombre de logements	Nbre de Pièces
Tadla - Azilal	1 464	330 477	121 547	413 464	2 734	8 132
% dans le total national	**2,7**	**1,9**	**1,9**	**1,9**	**2,3**	**2,1**

Source : Direction de la Statistique

h - Implantation bancaire

Année 2007 En nombre

	ATTIJARI WAFABANK	BMCE	BMCI	CAM	CDM	CIH	CPM	SGMB	Autres	Total
Tadla - Azilal	10	9	4	13	2	1	18	2	-	59

Source : Bank Al-Maghrib

LIVER FINAL copie copie.indd 156 03/08/09 13:15

REGION MEKNES - TAFILALET

CARTE DE LA REGION
PRÉSENTATION GÉNÉRALE
CHIFFRES CLES

I - SECTEURS SOCIAUX

a - POPULATION ET EMPLOI 161
1 - Population 161
2 - Emploi 161
b - ENSEIGNEMENT 161
1 - Enseignement primaire 161
2 - Enseignement secondaire collégial 161
3 - Enseignement secondaire qualifiant 161
4 - Enseignement supérieur 162
5 - Formation professionnelle 162
c - SANTÉ 162
1 - Personnel médical et paramédical 162
2 - Infrastructure sanitaire publique 163
d - JUSTICE 163
1 - Evolution des auxiliaires de justice 163
2 - Répartition des juridictions 163

II - SECTEURS ECONOMIQUES

a - AGRICULTURE ET PÊCHE 164
1 - Agriculture 164
b - ENERGIE ET EAU 164
1 - Ventes d'électricité 164
2 - Eau potable : Activité de l 'ONEP 164
c - MINES 165
d - INDUSTRIE 165
1 - Grandeurs industrielles 165
2 - Production industrielle par secteur 165
3 - Investissements industriels par secteur 165
e - TOURISME 166
1 - Etablissements classés 166
2 - Capacité en lits des établissements classés 166
3 - Nuitées touristiques réalisées dans les établissements classés 166
4 - Arrivées dans les établissements classés par type de tourisme 166
f - TRANSPORTS 166
1 - Transports routiers 166
2 - Transports aériens 166
g - CONSTRUCTION ET FONCIER 167
1 - Prix moyen du m² couvert des constructions 167
2 - Autorisations de construire délivrées 167
h - IMPLANTATION BANCAIRE 167
i - PRIX 167

LIVER FINAL copie copie.indd 157 03/08/09 13:15



CARTE DE LA REGION

◇ MEKNES - TAFILALET

- *El Hajeb • Errachidia • Ifrane*
- *khénifra • Meknès*

Population	**: 2,191 millions d'habitants**
Superficie	**: 60 407 km²**
Chef-lieu	**: Meknès**

LIVER FINAL copie copie.indd 158 03/08/09 13:15

REGION MEKNÈS-TAFILALET

PRÉSENTATION GÉNÉRALE

La région de Meknès-Tafilalet se trouve limitée au Nord par la région de Gharb-Chrarda-Béni Hssen et la région de Fès-Boulemane au Nord-Est, par les régions de Rabat-Salé-Zemmour-Zaer, Chaouia-Ouardigha et Tadla-Azilal à l'Ouest, la région de Souss-Massa-Drâa au Sud-Ouest et à l'Est par la région de l'Oriental et l'Algérie. La région s'étend sur une superficie totale de 60 407 km^2 soit 8,5% du territoire national. Elle est composée de la préfecture de Meknès et de quatre provinces (EL Hajeb, Ifrane, Khénifra et Errachidia), constituées de 23 communes urbaines et 109 communes rurales.

◆ **La population et l'emploi :** la population de la région est estimée à 2,2 millions d'habitants en 2007, dont 1,3 million en milieu urbain, enregistrant ainsi un taux d'urbanisation de l'ordre de 57,9%. En 2004, la population âgée de moins de 15 ans représente 30,4% de la population de la région. En terme d'emploi, elle se caractérise par des taux d'activité et de chômage respectivement égaux à 47,8% et 12,4%.

◆ **L'agriculture :** la région est une zone à prédominance rurale où l'agriculture occupe une place centrale dans la formation du tissu économique. La surface agricole utile couvre près de 656 700 hectares. Les conditions favorables notamment l'abondance de l'eau, la diversité des sols et leur fertilité, permettent à la population de la région de pratiquer plusieurs cultures dont les principales sont : les céréales, les légumineuses, le maraîchage, les oléagineuses, l'arboriculture fruitière surtout l'olivier, le pommier, la viticulture et le palmier dattier. La production céréalière s'élève à 2 117 300 quintaux en 2006-2007, soit un rendement céréalier moyen de 6,3 quintaux par hectare. La région dispose aussi de forêts sur une superficie d'environ 656 250 hectares. Le cèdre qui y est produit, constitue 77% de la production nationale du Maroc et couvre 103 145 hectares.

◆ **L'industrie :** la région abrite 235 établissements industriels, soit 3,0% au nombre total des unités industrielles du pays. Le secteur industriel emploie de façon permanente 11 305 personnes et génère un chiffre d'affaires de l'ordre de 6 375 millions de DH. L'agroalimentaire vient en première position avec une production de 3 616 millions de DH en 2006, suivi de l'industrie chimique et parachimique de l'industrie mécanique et métallique.

◆ **L'artisanat :** elle joue un rôle important dans l'économie régionale. Les principaux produits artisanaux de la région concernent les articles de bois et les tapis.

◆ **Les mines :** la région a une activité minière particulièrement importante. Sa production en 2007 de Barytine est d'environ 277 mille tonnes. Elle produit aussi un peu plus de 26 mille tonnes en plomb. D'autres minerais sont également produits dans cette région notamment le zinc et la fluorine.

◆ **Le tourisme :** la région de Meknès-Tafilalet dispose d'une multitude de monuments et de sites de grande valeur touristique. La région compte 93 établissements classés dotés d'une capacité de 8 033 lits en 2007. Elle a enregistré près de 425 000 nuitées touristiques, soit un taux d'occupation de l'ordre de 14,7%.

LIVER FINAL copie copie.indd 159 03/08/09 13:15



REGION MEKNES - TAFILALET

CHIFFRES CLES

(ANNEE 2007)

. Territoire, population et emploi

. Nombre de préfectures	:	1
. Nombre de provinces	:	4
. Superficie totale	:	60 407 km²
. Population		
- Totale	:	2,191 millions d'habitants
- Agée de moins de 15 ans[1] (2004)	:	30,4 %
- Taux d'urbanisation	:	57,9 %
- Taux d'activité	:	47,8 %

. Indice du coût de la vie

. Meknès	:	182,1

. Agriculture

. Superficie des reboisements existants (Forêts)	:	39887 ha
. Agrumes	:	4 000 tonnes

. Industrie (2006)

. Nombre d'établissements	:	235
. Chiffre d'affaires	:	6 375 MDH
. Effectifs employés permanents	:	11 305

. Tourisme

. Nombre d' établissements classés	:	93 (6,0 % du total national)
. Capacité en lits des établissements classés	:	8 033 (5,6 % du total national)

. Réseau routier

. Réseau routier revêtu (*)	:	3 802 Km

(1) : concerne uniquement la population municipale

LIVER FINAL copie copie.indd 160 03/08/09 13:15

I - SECTEURS SOCIAUX

a - Population et Emploi

1 - Population selon le milieu de résidence(1)

Année 2007
En milliers

	Urbain	Rural	Ensemble
Meknès - Tafilalet	1 268	923	2 191
% dans le total national	**7,3**	**6,9**	**7,1**

(1) Projection au 1er Juillet de l'année
Source : Centre d'Etudes et de Recherches Démographiques (CERED)

2 - Emploi

Taux d'activité et taux de chômage de la population âgée de 15 ans et plus

Année 2007 En %

	Taux d'activité			Taux de chômage		
	Urbain	Rural	Ensemble	Urbain	Rural	Ensemble
Meknès - Tafilalet	40,5	58,2	47,8	19,7	5,1	12,4
Niveau National	**44,9**	**59,7**	**51,0**	**15,4**	**3,8**	**9,8**

Source : Direction de la Statistique

b - Enseignement

1 - Enseignement primaire

Effectif des élèves

Année 2007-2008

	Public			Privé	Ensemble	Dont
	Urbain	Rural	Total		Public +Privé	Féminin
Meknès - Tafilalet	119 596	142 572	262 168	17 756	279 924	130 785
% dans le total national	**7,3**	**7,5**	**7,4**	**5,1**	**7,2**	**7,2**
Etablissements						
Meknès - Tafilalet	229	420	649	120	769	
% dans le total national	**8,5**	**9,8**	**9,3**	**8,3**	**9,0**	

2 - Enseignement secondaire collégial

Effectif des élèves

Meknès - Tafilalet	77 758	34 505	112 263	3 474	115 737	51 187
% dans le total national	**7,5**	**10,2**	**8,1**	**5,9**	**8,0**	**7,9**
Etablissements						
Meknès - Tafilalet	63	64	127	37	164	
% dans le total national	**7,5**	**0,1**	**8,8**	**7,2**	**8,4**	

3 - Enseignement secondaire qualifiant

Effectif des élèves

Meknès - Tafilalet	49 033	7 219	56 252	2 127	58 379	26 971
% dans le total national	**8,1**	**10,4**	**8,4**	**5,1**	**8,2**	**7,8**
Etablissements						
Meknès - Tafilalet	46	18	64	16	80	
% dans le total national	**8,0**	**12,8**	**8,9**	**5,3**	**7,9**	

LIVER FINAL copie copie.indd 161 03/08/09 13:15

4 - Enseignement supérieur

Effectif des étudiants						
Meknès - Tafilalet	24 641	-	24 641	169	24 810	11 302
% dans le total national	**8,4**	**-**	**8,4**	**0,7**	**7,8**	**7,7**
Facultés et établissements supérieurs						
Meknès - Tafilalet	...	...	...	...	...	
% dans le total national	**...**	**...**	**...**	**...**	**...**	

Source : Ministère de l'Education Nationale,de l'Enseignement Supérieur, de la Formation des Cadres et de la Recherche Scientifique

5 - Formation professionnelle

Stagiaires en formation

Année 2007-2008

Spécialisation	Public	Privé	Ensemble	Féminin
Meknès - Tafilalet	1 605	922	2527	983
% dans le total national	9,2	6,7	8,1	7,5
Qualification				
Meknès - Tafilalet	3 386	677	4063	1 274
% dans le total national	**7,2**	**5,9**	**7,0**	**7,1**
Technicien				
Meknès - Tafilalet	3 332	1 583	4915	2 112
% dans le total national	**7,2**	**5,5**	**6,6**	**6,1**
Technicien Spécialisé				
Meknès - Tafilalet	2 061	1 434	3495	1 657
% dans le total national	**5,1**	**7,4**	**5,9**	**5,6**
Total région	10 384	4 616	15 000	6 026
% dans le total national	**6,9**	**6,3**	**6,7**	**6,3**
Etablissements	...	...	...	
% dans le total national	**...**	**...**	**...**	

Source: Ministère de l'Emploi et de la Formation professionnelle
Secrétariat d'Etat Chargé de la Formation Professionnelle

c - Santé

1 - Personnel médical et paramédical

Secteur public

Année 2006

	Nombre	% dans le total national
Médecins	589	5,9
Chirurgiens dentistes	17	5,3
Total paramédical	2 617	9,9
Secteur privé		
Médecins	417	5,0
Chirurgiens dentistes	102	3,2
Pharmaciens	540	6,9

LIVER FINAL copie copie.indd 162 03/08/09 13:15

2 - Infrastructure sanitaire publique

Année 2006

	Nombre	% dans le total national
Centre de santé urbain[1]	18	14,4
Centre de santé urbain	50	9,1
Dispensaire rural	93	13,6
Centre de santé rural		
Communal	65	7,5
C.A.L.A	39	10,6
Hôpitaux généraux	10	10,1
Hôpitaux spécialisés	3	8,8

C.A.L.A. : Centre de santé rural communal avec lits pour accouchement
(1) : avec lits pour accouchement
Source : Ministère de la Santé (Public)
Conseil National de l'Ordre des Médecins (Privé)
Conseil National de l'Ordre des Chirurgiens Dentistes (Privé)
Conseil National de l'Ordre des Pharmaciens (Privé)

d - Justice

1 - Evolution des auxiliaires de justice

Année 2007

	Masculin	Féminin	Total
Avocats officiels	438	78	516
Avocats stagiaires	98	36	134
Experts	127	13	140
Interprètes	13	1	14
Huissiers de justice	45	4	49
Notaires	16	8	24
Adouls	329	-	329
Copistes	48	9	57

2 - Répartition des juridictions

Année 2007

	Nombre	% dans le total national
Tribunaux administratifs	1	14
Cours d'appel administratifs	-	-
Tribunaux commerciaux	1	13
Cours d'appel commerciaux	-	-
Cours d'appel	2	10
Tribunaux de première instance	4	6
C . A rattachés aux T. P. I	30	8
Centres judiciaires	31	17

Source : Ministère de la justice

LIVER FINAL copie copie.indd 163 03/08/09 13:15

II - SECTEURS ECONOMIQUES

a - Agriculture

1 - Agriculture

2006-2007

Principales productions	Superficies (1000 Ha)	Production (1000 Qx)
Céréales	338,3	2117,3
Blé dur	72,6	512,1
Blé tendre	200,3	1218,4
Orge	63,0	365,7
Légumineuses	28,0	150,2
Cultures industrielles (1)	0,5	-
Cultures oléagineuses	7,2	43,2
Cultures fourragères	26,3	-
Cultures en sous étage	22,5	-
Jachères	144,8	-
Plantations fruitières	89,1	-

(1) Superficies récoltées

	Superficie (Ha)		Production (Tonne)	
Agrumes	**2005-2006**	**2006-2007**	**2005-2006**	**2006-2007**
Meknès - Tafilalet	290	267	6 000	4 000
% dans le total national	**0,4**	**0,3**	**0,5**	**0,3**

Cheptel (nombre de têtes en milliers)

Année 2007

	Bovins	Ovins	Caprins
Meknès - Tafilalet	154,4	1 926,9	555,4
% dans le total national	**5,95**	**12,38**	**10,81**

Source : Ministère de l'Agriculture et des Pêches Maritimes

b - Energie et eau

1 - Ventes d'électricité

Centrales thermiques

En millions de KWh

	2006	2007*
Meknès - Tafilalet	998,0	1 050,0
% dans le total national	**5,2**	**5,1**

2 - Eau potable : Activité de l 'ONEP

Année 2006

	Production ONEP (en1000 m³)	Ventes (en m³)		Effectifs abonnés	
		RADEM	Abonnés ONEP	RADEM	ONEP
Meknès - Tafilalet	36 859	10 678	18 757	108 592	165 841
% dans le total national	**4,8**	**2,1**	**11,3**	**4,4**	**14,9**

Source : Office National de l' Eau Potable

LIVER FINAL copie copie.indd 164 03/08/09 13:15

c- Mines

Production minière

	2006*	2007*
Plomb (tonnes)	28 875	26 287
Zinc (tonnes)	12 822	9 032
Barytine (tonnes)	279 055	277 208
Fluorine (tonnes)	2 156	80

Source : Direction du développement Minier.

d - Industrie

1 - Grandeurs industrielles

Année 2006 En millions de Dh

	Nbre d'établissements	Effectifs employés permanents	Frais de personnel	Chiffre d'affaires	Production	Exportation	Investissement
Meknès - Tafilalet	235	11 305	359	6 375	7 978	675	124
% dans le total national	**3,01**	**2,48**	**1,36**	**2,52**	**3,43**	**1,13**	**0,80**

2 - Production industrielle par secteur

En millions de Dh

	2005	2006
Industrie agro-alimentaire	3 372	3 616
Industrie textile et du cuir	503	490
Industrie chimique et parachimique	862	2 897
Industrie mécanique et métallique	729	1 012
Industrie électrique et électronique	6	10

3 - Investissements industriels par secteur

En millions de Dh

	2005	2006
Industrie agro-alimentaire	92	100
Industrie textile et du cuir	2	5
Industrie chimique et parachimique	52	18
Industrie mécanique et métallique	11	1
Industrie électrique et électronique	-	-

Source : Ministère de l'Industrie, du Commerce et des nouvelles technologies

LIVER FINAL copie copie.indd 165 03/08/09 13:15

e - Tourisme

1 - Etablissements classés

Au 31 - 12 -2007

	1 étoile	2 étoiles	3 étoiles	4 étoiles	5 étoiles	V.V.T.	Résidences touristiques	Autres (1)	Total
Meknès - Tafilalet	13	11	14	17	-	-	6	32	93
% dans le total national	**9,8**	**6,5**	**8,6**	**12,2**	**-**	**-**	**8,3**	**4,1**	**6,0**

2 - Capacité en lits des établissements classés

Au 31 - 12 -2007

	1 étoile	2 étoiles	3 étoiles	4 étoiles	5 étoiles	V.V.T.	Résidences touristiques	Autres (1)	Total
Meknès - Tafilalet	622	820	1 336	3 673	-	-	506	1 076	8 033
% dans le total national	**7,8**	**6,2**	**5,8**	**9,8**	**-**	**-**	**5,9**	**8,2**	**5,6**

3 - Nuitées touristiques réalisées dans les établissements classés

Année 2007

	1 étoile	2 étoiles	3 étoiles	4 étoiles	5 étoiles	V.V.T.	Résidences touristiques	Autres (1)	Total
Meknès - Tafilalet	24 800	37 320	122 369	184 949	-	-	23 029	32 348	424 815
% dans le total national	**6,3**	**3,7**	**4,8**	**3,2**	**-**	**-**	**4,6**	**7,0**	**2,5**

(1) :Il s'agit des Maisons d'hôtes, des Auberges, des Motels et des Pensions
V.V.T. : Villages de vacances touristiques

4 -Arrivées dans les établissements classés par type de tourisme

Année 2007

	Tourisme récepteur	Tourisme interne	Total
Meknès - Tafilalet	170 740	110 409	281 149
% dans le total national	**4,4**	**7,3**	**5,2**

Source : Ministère du Tourisme et de l'Artisanat

f - Transports

1 - Transports routiers

Réseau routier (en Km)

*Année 2007**

	Revêtu	Non revêtu	Total
Meknès - Tafilalet	3 802	2 127	5 959
% dans le total national	**10,85**	**9,69**	**10,40**

Source : Ministère de l'Equipement et du Transport(Direction des Routes et de la Circulation Routière)

2 - Transports aériens

Aéroport d'Errachidia

Année 2007

Trafic global	Total avions	% national	Total passagers	% national	Frêt (en tonnes)
Trafic commercial	329	0,23	8 599	0,07	6,5
Trafic non commercial	542	1,47	2 975	2,44	-
Total général	**871**	**0,49**	**11 564**	**0,09**	**6,5**

Source : Office National des Aéroports

LIVER FINAL copie copie.indd 166 03/08/09 13:15

g - Construction et foncier

1 - Prix moyen du m² couvert des constructions nouvelles par catégorie de construction

Année 2007 Prix du m² en Dh*

	Immeubles	Villas	Habit. type marocain	Bâtiments commerc. et indust.	Santé	Enseign.	Autres bâtiments administ.	Autres	Total
Meknès - Tafilalet	1 067	1 165	1 067	1 056	1 000	1 000	1 400	1 088	1 072

2 - Autorisations de construire délivrées

Année 2007 Surface en m² Valeur en milliers de Dh*

	Nombre d'autorisations	Surface des planchers	Surface bâtie	Valeur prévu	Nombre de logements	Nbre de Pièces
Meknès - Tafilalet	6 418	1 740 030	610 924	1 837 349	13 276	43 442
% dans le total national	**11,9**	**10,2**	**9,8**	**8,3**	**11,3**	**11,4**

Source : Direction de la Statistique

h - Implantation bancaire

Année 2007 En nombre

	ATTIJARI WAFABANK	BMCE	BMCI	CAM	CDM	CIH	CPM	SGMB	Autres	Total
Meknès - Tafilalet	27	21	10	22	10	4	48	6	1	149

Source : Bank Al-Maghrib

i - Prix

Indice du coût de la vie : ville de Meknès

(385 articles) Base 100 : 1989

	2006	2007	Variation en %
Alimentation	175,7	184,1	4,8
Habillement	186,4	187,4	0,5
Habitation	172,1	177,2	3,0
Equipement ménager	149,7	150,2	0,3
Soins médicaux	184,2	185,5	0,7
Transport et communications	189,6	184,2	-2,8
Loisirs et culture	176,0	178,6	1,5
Autres biens et services	184,0	187,8	2,1
Indice général	177,4	182,1	2,6
Total national (urbain)	174,3	177,8	2,0

Source : Direction de la Statistique

LIVER FINAL copie copie.indd 167 03/08/09 13:15

LIVER FINAL copie copie.indd 168 03/08/09 13:15



REGION FES - BOULEMANE

CARTE DE LA REGION
PRÉSENTATION GÉNÉRALE
CHIFFRES CLES

I - SECTEURS SOCIAUX

a - POPULATION ET EMPLOI 173
1 - Population 173
2 - Emploi 173
b - ENSEIGNEMENT 173
1 - Enseignement primaire 173
2 - Enseignement secondaire collégial 173
3 - Enseignement secondaire qualifiant 173
4 - Enseignement supérieur 174
5 - Formation professionnelle 174
c - SANTÉ 174
1 - Personnel médical et paramédical 174
2 - Infrastructure sanitaire publique 175
d - JUSTICE 175
1 - Evolution des auxiliaires de justice 175
2 - Répartition des juridictions 175

II - SECTEURS ECONOMIQUES

a - AGRICULTURE 176
1 - Agriculture 176
b - ENERGIE ET EAU 176
1 - Production nette d'électricité 176
2 - Ventes d'électricité 176
3 - Eau potable : Activité de l 'ONEP 176
c - MINES 177
d - INDUSTRIE 177
1 - Grandeurs industrielles 177
2 - Production industrielle par secteur 177
3 - Investissements industriels par secteur 177
e - TOURISME 177
1 - Etablissements classés 177
2 - Capacité en lits des établissements classés 177
3 - Nuitées touristiques réalisées dans les établissements classés 177
4 - Arrivées dans les établissements classés par type de tourisme 178
f - TRANSPORTS 178
1 - Transports routiers 178
2 - Transports aériens 178
g - CONSTRUCTION ET FONCIER 178
1 - Prix moyen du m² couvert des constructions 178
2 - Autorisations de construire délivrées 178
h - IMPLANTATION BANCAIRE 178
i - PRIX 179

LIVER FINAL copie copie.indd 169 03/08/09 13:15



CARTE DE LA REGION

◇ FES - BOULEMANE

• Boulemane • Fès • Moulay Yacoub • Sefrou

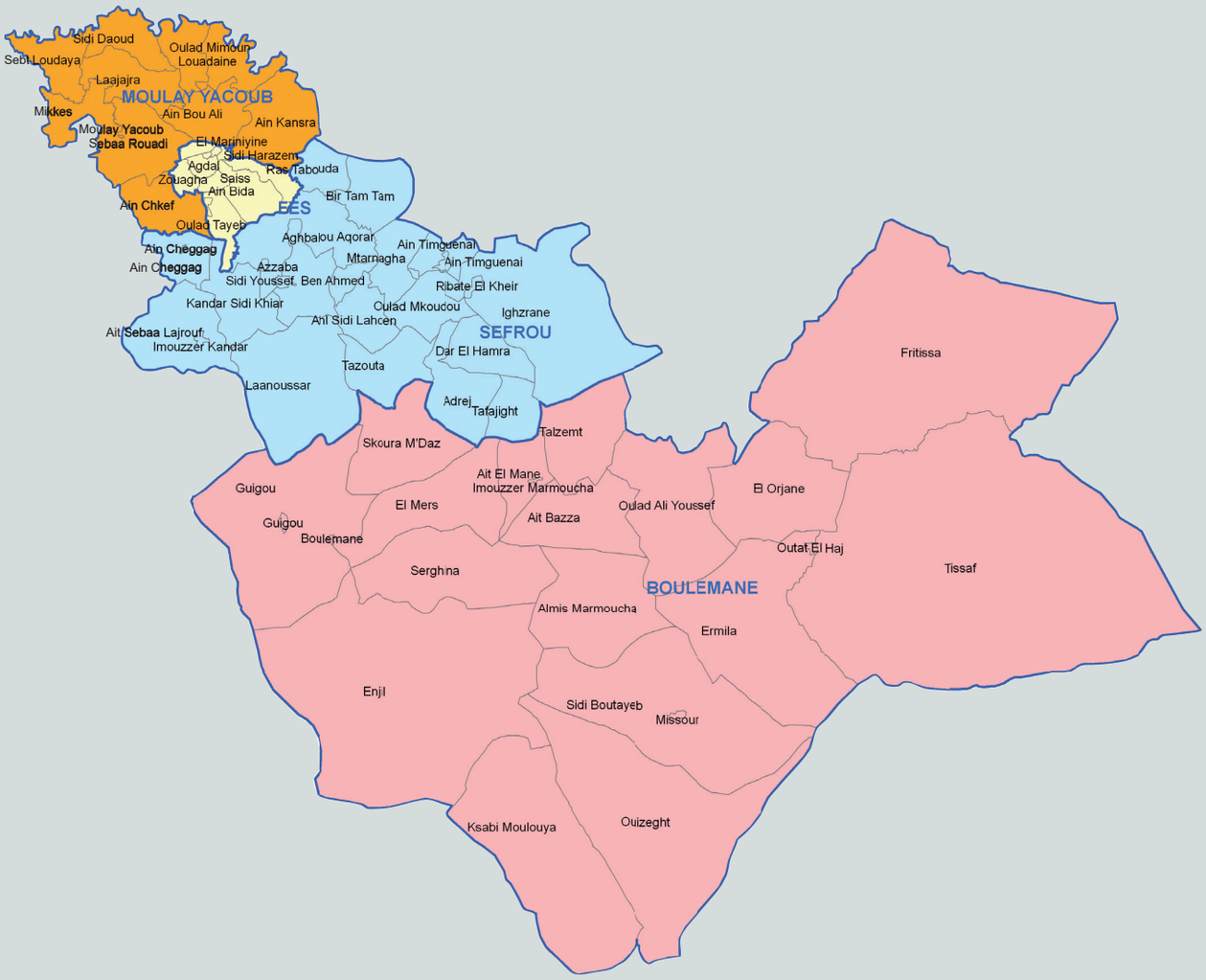

Population	**: 1,637 million d'habitants**
Superficie	**: 20 008 km²**
Chef-lieu	**: Fès**

LIVER FINAL copie copie.indd 170 03/08/09 13:15

REGION FES-BOULEMANE

PRÉSENTATION GÉNÉRALE

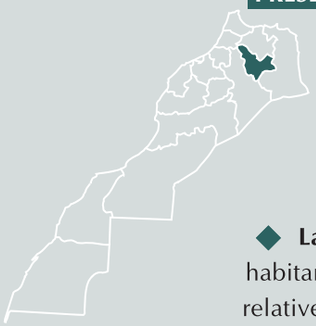

La région de Fès-Boulemane se situe au Centre-nord du pays, et couvre une partie du Moyen Atlas. La région est composée de la préfecture de Fès et de trois provinces, Moulay Yacoub, Sefrou et Boulemane. La région s'étend sur une superficie totale de 20 008 km² soit 2,8% du territoire national et englobe 12 communes urbaines et 48 communes rurales.

◆ **La population et l'emploi :** la région compte, en 2007, une population de 1,6 million habitants, dont 1,2 million en milieu urbain, enregistrant ainsi un taux d'urbanisation relativement élevé de l'ordre de 72,8%. En 2004, la population âgée de moins de 15 ans représente 30,6% de la population totale de la région. En terme d'emploi, la région affiche un taux d'activité de l'ordre de 49,5% et un taux de chômage de 7,7 %.

◆ **L'agriculture et l'élevage :** la région est une zone à prédominance rurale dans laquelle l'agriculture joue un rôle primordial dans la formation du tissu économique. La surface agricole utile couvre près de 364 300 hectares, soit le cinquième de la superficie totale de la région. Grâce aux conditions agricoles favorables, notamment l'abondance de l'eau et la qualité du sol, la population de la région pratique plusieurs cultures dont les principales sont les céréales, les légumineuses, les agrumes et les plantations fruitières. Lors de la campagne agricole 2006-2007, la production céréalière est estimée à 732 400 quintaux, soit un rendement moyen de 4,2 quintaux l'hectare. Quant à la forêt, elle s'étend sur une superficie de 897 540 hectares, dont 1,56% est reboisée.

◆ **Le tissu industriel :** la région dispose de 621 établissements industriels en 2006, soit 7,9% des unités industrielles du pays. Le secteur industriel emploie de façon permanente plus de 26 400 personnes et génère un chiffre d'affaires de l'ordre de 9,4 milliards de DH. L'agroalimentaire vient en première position avec une production de 4,2 milliards de DH et un investissement de 213 millions de DH en 2006. Vient en seconde position l'industrie textile et du cuir et l'industrie chimique et parachimique.

◆ **L'artisanat :** le secteur artisanal, quant à lui, occupe une place prépondérante dans l'économie de la région. En effet, le nombre d'unités artisanales dans cette région est de 13 000, employant 40 000 artisans. Ses divers produits se distinguent par leur qualité artistique de renommée nationale et internationale. Les principales activités artisanales de la région concernent les articles de cuir.

◆ **Les mines :** la région de Fès-Boulemane se caractérise par sa production en Ghassoul évaluée à 1 038 tonnes en 2007. D'autres minerais sont également produits dans la région tels que la barytine et le sel.

◆ **Le tourisme :** la région dispose d'itinéraires et de sites de grande valeur touristique. La région compte 84 établissements classés, dotés d'une capacité de 7 674 lits en 2007. Elle a enregistré près de 765 mille nuitées touristiques, soit un taux d'occupation de l'ordre de 27,3%. Malgré que cette région offre des potentialités importantes allant du tourisme culturel jusqu'au tourisme thermal, en passant par le tourisme religieux, naturel, de la montagne, de la pêche et de la chasse, cette région demeure encore un espace du transit.

LIVER FINAL copie copie.indd 171 03/08/09 13:15

REGION FES - BOULEMANE

CHIFFRES CLES

(ANNEE 2007)

. Territoire, population et emploi

. Nombre de préfectures	:	1
. Nombre de provinces	:	3
. Superficie totale	:	20 008 km²
. Population		
- Totale	:	1,637 million d'habitants
- Agée de moins de 15 ans[1] (2004)	:	30,6 %
- Taux d'urbanisation	:	72,8 %
- Taux d'activité	:	49,5 %

. Indice du coût de la vie

. Fès	:	180,5

. Agriculture

. Superficie des reboisements existants (Forêts)	:	15 148 ha
. Production des agrumes	:	6000 tonnes

. Energie

. Production nette d'électricité par les usines hydrauliques	:	133,8 millions de Kwh

. Industrie (2006)

. Nombre d'établissements	:	621
. Chiffre d'affaires	:	9 349 MDH
. Effectifs employés permanents	:	26 487

. Tourisme

. Nombre d'établissements classés	:	84 (5,4 % du total national)
. Capacité en lits des établissements classés	:	7 674 (5,4 % du total national)

. Infrastructure

. Réseau routier revêtu (*)	:	1 651 Km
. Réseau ferroviaire	:	59 Km

(1) : concerne uniquement la population municipale

LIVER FINAL copie copie.indd 172 03/08/09 13:15

I - SECTEURS SOCIAUX

a - Population et Emploi

1 - Population selon le milieu de résidence(1)

Année 2007
En milliers

	Urbain	Rural	Ensemble
Fès - Boulemane	1 192	445	1 637
% dans le total national	**6,8**	**3,3**	**5,3**

(1) Projection au 1er Juillet de l'année
Source : Centre d'Etudes et de Recherches Démographiques (CERED)

2 - Emploi

Taux d'activité et taux de chômage de la population âgée de 15 ans et plus

Année 2007 En %

	Taux d'activité			Taux de chômage		
	Urbain	Rural	Ensemble	Urbain	Rural	Ensemble
Fès - Boulemane	43,9	65,0	49,5	10,9	1,7	7,7
Niveau National	**44,9**	**59,7**	**51,0**	**15,4**	**3,8**	**9,8**

Source : Direction de la Statistique

b - Enseignement

1 - Enseignement primaire

Effectif des élèves

Année 2007-2008

	Public			Privé	Ensemble	Dont
	Urbain	Rural	Total		Public +Privé	Féminin
Fès - Boulemane	125 794	56 126	181 920	21 161	203 081	95 097
% dans le total national	**7,7**	**3,0**	**5,2**	**6,1**	**5,2**	**5,3**
Etablissements						
Fès - Boulemane	197	151	348	116	464	
% dans le total national	**7,3**	**3,5**	**5,0**	**6,8**	**5,4**	

2 - Enseignement secondaire collégial

Effectif des élèves

Fès - Boulemane	74 569	9 873	84 442	3 086	87 528	40 447
% dans le total national	**7,2**	**2,9**	**6,1**	**5,2**	**6,1**	**6,3**
Etablissements						
Fès - Boulemane	62	22	84	37	121	
% dans le total national	**7,4**	**3,7**	**5,8**	**7,2**	**6,2**	

3 - Enseignement secondaire qualifiant

Effectif des élèves

Fès - Boulemane	43 013	1 586	44 599	2 243	46 842	23 335
% dans le total national	**7,1**	**2,3**	**6,6**	**5,4**	**6,6**	**6,7**
Etablissements						
Fès - Boulemane	41	4	45	22	67	
% dans le total national	**7,1**	**2,8**	**6,3**	**7,3**	**6,6**	

LIVER FINAL copie copie.indd 173 03/08/09 13:16

4 - Enseignement supérieur

Effectif des étudiants						
Fès - Boulemane	50 029	-	50 029	1 784	51 813	23 201
% dans le total national	17,1	-	17,1	0,1	16,4	15,8
Facultés et établissements supérieurs						
Fès - Boulemane	...	...	...	...	...	
% dans le total national	...	...	...	...	...	

Source : Ministère de l'Education Nationale,de l'Enseignement Supérieur, de la Formation des Cadres et de la Recherche Scientifique

5 - Formation professionnelle

Stagiaires en formation

Année 2007-2008

Spécialisation	Public	Privé	Ensemble	Féminin
Fès - Boulemane	1 060	885	1945	864
% dans le total national	6,0	6,4	6,2	6,6
Qualification				
Fès - Boulemane	2 080	688	2768	944
% dans le total national	4,4	6,0	4,7	5,2
Technicien				
Fès - Boulemane	2 671	1 260	3931	1 809
% dans le total national	5,8	4,4	5,3	5,3
Technicien Spécialisé				
Fès - Boulemane	2 447	1 468	3915	2 064
% dans le total national	6,1	7,5	6,6	7,0
Total région	**8 258**	**4 301**	**12 559**	**5 681**
% dans le total national	**5,5**	**5,9**	**5,6**	**6,0**
Etablissements	...	...	...	
% dans le total national	**...**	**...**	**...**	

Source: Ministère de l'Emploi et de la Formation professionnelle
Secrétariat d'Etat Chargé de la Formation Professionnelle

c - Santé

1 - Personnel médical et paramédical

Secteur public

Année 2006

	Nombre	% dans le total national
Médecins	689	6,9
Chirurgiens dentistes	15	4,7
Total paramédical	1 608	6,1
Secteur privé		
Médecins	437	5,3
Chirurgiens dentistes	166	5,3
Pharmaciens	404	5,2

LIVER FINAL copie copie.indd 174 03/08/09 13:16

2 - Infrastructure sanitaire publique

Année 2006

	Nombre	% dans le total national
Centre de santé urbain[1]	10	8,0
Centre de santé urbain	36	6,6
Dispensaire rural	30	4,4
Centre de santé rural		
Communal	26	3,0
C.A.L.A	21	5,7
Hôpitaux généraux	6	6,1
Hôpitaux spécialisés	2	5,9

C.A.L.A. : Centre de santé rural communal avec lits pour accouchement
(1) : avec lits pour accouchement
Source : Ministère de la Santé (Public)
Conseil National de l'Ordre des Médecins (Privé)
Conseil National de l'Ordre des Chirurgiens Dentistes (Privé)
Conseil National de l'Ordre des Pharmaciens (Privé)

d - Justice

1 - Evolution des auxiliaires de justice

Année 2007

	Masculin	Féminin	Total
Avocats officiels	555	145	700
Avocats stagiaires	82	29	111
Experts	180	12	192
Interprètes	16	4	20
Huissiers de justice	52	3	55
Notaires	16	15	31
Adouls	384	-	384
Copistes	31	4	35

2 - Répartition des juridictions

Année 2007

	Nombre	% dans le total national
Tribunaux administratifs	1	14,3
Cours d'appel administratifs	-	-
Tribunaux commerciaux	1	12,5
Cours d'appel commerciaux	1	33,3
Cours d'appel	1	4,8
Tribunaux de première instance	3	4,5
C . A rattachés aux T. P. I	14	3,6
Centres judiciaires	8	4,5

Source : Ministère de la justice

LIVER FINAL copie copie.indd 175 03/08/09 13:16

II - SECTEURS ECONOMIQUES

a - Agriculture

1 - Agriculture

2006-2007

Principales productions	Superficies (1000 Ha)	Production (1000 Qx)
Céréales	174,2	732,4
Blé dur	26,9	69,2
Blé tendre	85,0	321,6
Orge	60,0	333,5
Légumineuses	36,6	122,6
Cultures industrielles (1)	0,1	-
Cultures oléagineuses	-	-
Cultures fourragères	4,3	-
Cultures en sous étage	23,2	-
Jachères	69,7	-
Plantations fruitières	56,2	-

(1) Superficies récoltées

	Superficie (Ha)		Production (Tonne)	
Agrumes	**2005-2006**	**2006-2007**	**2005-2006**	**2006-2007**
Fès - Boulemane	407	480	5 000	6 000
% dans le total national	**0,5**	**0,6**	**0,4**	**0,5**

Cheptel (nombre de têtes en milliers)

Année 2007

	Bovins	Ovins	Caprins
Fès - Boulemane	57,8	851,6	258,9
% dans le total national	**2,23**	**5,47**	**5,04**

Source : Ministère de l'Agriculture et des Pêches Maritimes

b - Energie et eau

1 - Production nette d'électricité

Usines hydrauliques

En millions de KWh

	2006	2007*
Fès - Boulemane	186,4	133,8
Allal El Fassi	145,7	82,7
Idriss Ier	40,7	51,1
% dans le total national	**11,8**	**10,2**

2 - Ventes d'électricité

En millions de KWh

	2006*	2007*
Fès - Boulemane	894,0	939,0
% dans le total national	**4,6**	**4,6**

Source : Office National de l' Electricité

3 - Eau potable : Activité de l 'ONEP

Année 2006

	Production ONEP (en1000 m³)	Ventes (en m³)		Effectifs abonnés	
		RADEEF	Abonnés ONEP	RADEEF	ONEP
Fès - Boulemane	62 312	52 878	4 223	225 750	28 734
% dans le total national	**8,1**	**10,6**	**2,5**	**9,1**	**2,6**

Source : Office National de l' Eau Potable

LIVER FINAL copie copie.indd 176 03/08/09 13:16

c- Mines

Production minière

	2006	2007*
Ghassoul (tonne)	1 053	1 038
Sel (tonnes)	-	-
Barytine (tonnes)	-	-

Source : Direction des développement Minier.

d - Industrie

1 - Grandeurs industrielles

Année 2006 En millions de Dh

	Nbre d'établissements	Effectifs employés permanents	Frais de personnel	Chiffre d'affaires	Production	Exportation	Investissement
Fès - Boulemane	621	26487	933	9349	8351	1952	812
% dans le total national	**7,95**	**6**	**3,54**	**3,70**	**3,59**	**3,25**	**5,22**

2 - Production industrielle par secteur

En millions de Dh

	2005	2006
Industrie agro-alimentaire	4 000	4 243
Industrie textile et du cuir	1 768	1 929
Industrie chimique et parachimique	1 197	1 844
Industrie mécanique et métallique	289	308
Industrie électrique et électronique	78	76

3 - Investissements industriels par secteur

En millions de Dh

	2005	2006
Industrie agro-alimentaire	225	213
Industrie textile et du cuir	198	79
Industrie chimique et parachimique	21	506
Industrie mécanique et métallique	19	11
Industrie électrique et électronique	7	3

Source : Ministère de l'Industrie, du Commerce et des Nouvelles Technologie

e - Tourisme

1 - Etablissements classés

Au 31 - 12 -2007

	1 étoile	2 étoiles	3 étoiles	4 étoiles	5 étoiles	V.V.T.	Résidences touristiques	Autres (1)	Total
Fès - Boulemane	3	9	12	7	6	-	-	47	84
% dans le total national	**2,3**	**5,3**	**7,4**	**5,0**	**12,0**	**-**	**-**	**6,0**	**5,4**

2 - Capacité en lits des établissements classés

Au 31 - 12 -2007

	1 étoile	2 étoiles	3 étoiles	4 étoiles	5 étoiles	V.V.T.	Résidences touristiques	Autres (1)	Total
Fès - Boulemane	112	498	1 536	1 986	2 784	-	-	758	7 674
% dans le total national	**1,4**	**3,7**	**6,6**	**5,3**	**12,6**	**-**	**-**	**5,8**	**5,4**

3 - Nuitées touristiques réalisées dans les établissements classés

Année 2007

	1 étoile	2 étoiles	3 étoiles	4 étoiles	5 étoiles	V.V.T.	Résidences touristiques	Autres (1)	Total
Fès - Boulemane	4 286	49 922	236 554	184 626	251 655	-	-	38 274	765 317
% dans le total national	**1,1**	**4,9**	**9,3**	**3,2**	**7,5**	**-**	**-**	**8,3**	**4,5**

(1) :Il s'agit des Maisons d'hôtes, des Auberges, des Motels et des Pensions

V.V.T. : Villages de vacances touristiques

LIVER FINAL copie copie.indd 177 03/08/09 13:16

4 -Arrivées dans les établissements classés par type de tourisme

Année 2007

	Tourisme récepteur	Tourisme interne	Total
Fès - Boulemane	244 052	119 370	363 422
% dans le total national	**6,2**	**7,9**	**6,7**

Source : Ministère du Tourisme et de l'Artisanat

f - Transports

1 - Transports routiers

Réseau routier (en Km)

*Année 2007**

	Revêtu	Non revêtu	Total
Fès - Boulemane	1 651	1 019	2 670
% dans le total national	**4,71**	**4,64**	**4,69**

Source :Ministère de l'Equipement et du Transport(Direction des Routes et de la Circulation Routière)

2 - Transports aériens

Aéroport de Fés - Saïs

Année 2007

Trafic global	Total avions	% national	Total passagers	% national	Frêt (en tonnes)
Trafic commercial	4 341	3,09	333 929	2,75	400,4
Trafic non commercial	1 853	5,02	2 075	1,70	-
Total général	**6 194**	**3,49**	**336 004**	**2,74**	**400,4**

Source : Office National des Aéroports

g - Construction et foncier

1 - Prix moyen du m² couvert des constructions nouvelles par catégorie de construction

Année 2007 Prix du m2 en Dh*

	Immeubles	Villas	Habit. type marocain	Bâtiments commerc. et indust.	Santé	Enseign.	Autres bâtiments administ.	Autres	Total
Fès - Boulemane	1 273	1 347	1 243	1 244	-	1 000	1 300	1 325	1 267

2 - Autorisations de construire délivrées

Année 2007 Surface en m² Valeur en milliers de Dh*

	Nombre d'autorisations	Surface des planchers	Surface bâtie	Valeur prévu	Nombre de logements	Nbre de Pièces
Fès - Boulemane	3 453	801 623	298 804	1 039 833	7 450	27 007
% dans le total national	**6,4**	**4,7**	**4,8**	**4,7**	**6,3**	**7,1**

Source : Direction de la Statistique

h - Implantation bancaire

Année 2007 En nombre

	ATTIJARI WAFABANK	BMCE	BMCI	CAM	CDM	CIH	CPM	SGMB	Autres	Total
Fès - Boulemane	33	20	7	12	8	5	40	9	1	135

Source : Bank Al-Maghrib

LIVER FINAL copie copie.indd 178 03/08/09 13:16

Indice du coût de la vie : ville de Fès

(385 articles) Base 100 : 1989

	2006	2007	Variation en %
Alimentation	181,0	190,3	5,1
Habillement	145,0	147,0	1,4
Habitation	181,3	186,9	3,1
Equipement ménager	138,2	140,7	1,8
Soins médicaux	144,5	149,3	3,3
Transport et communications	193,1	186,2	-3,6
Loisirs et culture	161,7	162,7	0,6
Autres biens et services	192,3	194,4	1,1
Indice général	175,3	180,5	3,0
Total national (urbain)	**174,3**	**177,8**	**2,0**

Source : Direction de la Statistique

LIVER FINAL copie copie.indd 179 03/08/09 13:16

LIVER FINAL copie copie.indd 180 03/08/09 13:16



REGION
TAZA - AL HOCEIMA - TAOUNATE

CARTE DE LA REGION
PRÉSENTATION GÉNÉRALE
CHIFFRES CLES

I - SECTEURS SOCIAUX

a - POPULATION ET EMPLOI 185
1 - Population 185
2 - Emploi 185
b - ENSEIGNEMENT 185
1 - Enseignement primaire 185
2 - Enseignement secondaire collégial 185
3 - Enseignement secondaire qualifiant 185
4 - Enseignement supérieur 186
5 - Formation professionnelle 186
c - SANTÉ 186
1 - Personnel médical et paramédical 186
2 - Infrastructure sanitaire publique 187
d - JUSTICE 187
1 - Evolution des auxiliaires de justice 187
2 - Répartition des juridictions 187

II - SECTEURS ECONOMIQUES

a - AGRICULTURE ET PÊCHE 188
1 - Agriculture 188
2 - Pêche côtière 188
b - ENERGIE ET EAU 189
1 - Production nette d'électricité 189
2 - Ventes d'électricité 189
3 - Eau potable : Activité de l 'ONEP 189
c - MINES 189
d - INDUSTRIE 189
1 - Grandeurs industrielles 189
2 - Production industrielle par secteur 189
3 - Investissements industriels par secteur 190
e - TOURISME 190
1 - Etablissements classés 190
2 - Capacité en lits des établissements classés 190
3 - Nuitées touristiques réalisées dans les établissements classés 190
4 -Arrivées dans les établissements classés par type de tourisme 190
f - TRANSPORTS 190
1 - Transports routiers 190
2 - Transports aériens 190
g - CONSTRUCTION ET FONCIER 191
1 - Prix moyen du m² couvert des constructions 191
2 - Autorisations de construire délivrées 191
h - IMPLANTATION BANCAIRE 191

LIVER FINAL copie copie.indd 181 03/08/09 13:16



CARTE DE LA REGION

◇ TAZA - AL HOCEIMA - TAOUNATE

• Al Hoceima • Taounate • Taza

Population	**: 1,83 million d'habitants**
Superficie	**: 24 157 km²**
Chef-lieu	**: Al Hoceima**

LIVER FINAL copie copie.indd 182 03/08/09 13:16

REGION TAZA - AL HOCEIMA - TAOUNATE

PRÉSENTATION GÉNÉRALE

La région est délimitée par la mer méditerranéen au nord, la Wilaya de Fès et la province de Boulemane au Sud, les provinces de Chefchaouen et Sidi Kacem à l'Ouest et enfin la Wilaya d'Oujda et la province de Nador à l'Est. La région s'étale sur une superficie de 24 157 km², soit 3,4% du territoire national. Elle est composée de trois provinces (Al Hoceima, Taza et Taounate), constituées de 15 communes urbaines et 118 communes rurales.

◆ **La population et l'emploi** : la population de la région est estimée à 1,8 million habitants dont 449 mille résident en milieu urbain, soit un taux d'urbanisation de l'ordre de 24,5%. En 2004, la population âgée de moins de 15 ans représente 34,1% de la population de la région. En outre, la région se caractérise par un taux d'activité de l'ordre de 50,8% et un taux de chômage relativement faible ne dépassant guère 7,4%.

◆ **L'agriculture** : la région est à prédominance rurale où l'agriculture joue un rôle principal dans la formation du tissu économique. L'activité dans cette région se base, essentiellement, sur la céréaliculture, l'arboriculture, les légumineuses et l'élevage. La production céréalière y est estimée à près de 2,6 millions de quintaux en 2006-2007 à raison d'un rendement céréalier moyen de l'ordre de 5,7 de quintaux à l'hectare. La production des légumineuses est de 406 600 quintaux, celle d'agrumes atteint 10 600 tonnes. En outre, la région dispose d'une forêt qui couvre une superficie de 619 275 hectares, soit 7,2% du total national.

◆ **La pêche maritime** : la région dispose d'une côte de 72 km, dotée de deux grands ports, le port d'Al Hoceima et le port de Cala Iris. En 2007, la production débarquée pour l'ensemble des ports de la région est estimée à 17 142 tonnes, d'une valeur d'environ 133 millions de dirhams. Le port d'Al Hoceima contribue, lui seul, au débarquement de près de 74,1% de ce volume. Environ 81,9% du volume total débarqué de cette région est constitué de poissons pélagiques qui contribuent à hauteur de 66,6% des recettes de la pêche.

◆ **Le tissu industriel** : la région compte 373 établissements industriels en 2006, soit 4,8% des unités industrielles du pays. Le secteur industriel emploie de façon permanente 7 334 personnes et génère un chiffre d'affaires de l'ordre de 1,04 milliard de DH. L'agroalimentaire vient en première position avec une production de 394 millions de DH en 2006.

◆ **L'artisanat** : les principaux produits artisanaux de la région concernent les articles de cuir, de bois, le tapis de Bni Ouarain, les armes traditionnelles de Guercif et le couffin de Moulay Boucheta.

◆ **Le tourisme** : la région présente une multitude de plages et des sites de grande valeur touristique. Elle compte 21 établissements classés, dotés d'une capacité de 2 576 lits en 2007. Elle a enregistré près de 60 500 nuitées touristiques, soit un taux d'occupation égal à 6,4%.

LIVER FINAL copie copie.indd 183 03/08/09 13:16



REGION
TAZA - AL HOCEIMA - TAOUNATE
CHIFFRES CLES (ANNEE 2007)

. Territoire, population et emploi

. Nombre de provinces	:	3
. Superficie totale	:	24 157 km²
. Population		
- Totale	:	1,83 million d'habitants
- Agée de moins de 15 ans[1] (2004)	:	34,1%
- Taux d'urbanisation	:	24,5%
- Taux d'activité	:	50,8%

. Agriculture

. Superficie des reboisements existants (Forêts)	:	83 851 ha
. Production des agrumes	:	8 000 tonnes

. Pêche côtière

. Valeur des produits de la pêche débarqués	:	132 700 (milliers Dh)

. Energie

Production nette d'électricité par les usines hydrauliques	:	83,6 millions de Kwh (6,3 % du total national)

. Industrie (2006)

. Nombre d'établissements	:	373
. Chiffre d'affaires	:	1 039 MDH
. Effectifs employés permanents	:	7 334

. Tourisme

. Nombre d' établissements classés	:	21 (1,4 % du total national)
. Capacité en lits des établissements classés	:	2 576 (1,8 % du total national)

. Réseau routier

. Réseau routier revêtu (*)	:	2 653 Km

(1) : concerne uniquement la population municipale

LIVER FINAL copie copie.indd 184 03/08/09 13:16

I - SECTEURS SOCIAUX

a - Population et Emploi

1 - Population selon le milieu de résidence(1)

Année 2007
En milliers

	Urbain	Rural	Ensemble
Taza-Al Hoceïma-Taounate	449	1 381	1 830
% dans le total national	**2,6**	**10,3**	**5,9**

(1) Projection au 1er Juillet de l'année
Source : Centre d'Etudes et de Recherches Démographiques (CERED)

2 - Emploi

Taux d'activité et taux de chômage de la population âgée de 15 ans et plus

Année 2007 En %

	Taux d'activité			Taux de chômage		
	Urbain	Rural	Ensemble	Urbain	Rural	Ensemble
Taza-Al Hoceïma-Taounate	39,7	54,6	50,8	19,2	4,4	7,4
Niveau National	**44,9**	**59,7**	**51,0**	**15,4**	**3,8**	**9,8**

Source : Direction de la Statistique

b - Enseignement

1 - Enseignement primaire

Année 2007-2008

	Public			Privé	Ensemble	Dont
Effectif des élèves	Urbain	Rural	Total		Public +Privé	Féminin
Taza-Al Hoceïma-Taounate	54 215	171 906	226 121	3 623	229 744	102 909
% dans le total national	3,3	9,1	6,4	1,0	5,9	5,7
Etablissements						
Taza-Al Hoceïma-Taounate	102	402	504	18	522	
% dans le total national	**3,8**	**9,4**	**7,2**	**1,1**	**6,1**	

2 - Enseignement secondaire collégial

Effectif des élèves						
Taza-Al Hoceïma-Taounate	39 908	26 517	66 425	379	66 804	24 340
% dans le total national	**3,8**	**7,8**	**4,8**	**0,6**	**4,6**	**3,8**
Etablissements						
Taza-Al Hoceïma-Taounate	32	55	87	8	95	
% dans le total national	**3,8**	**9,3**	**6,1**	**1,6**	**4,9**	

3 - Enseignement secondaire qualifiant

Effectif des élèves						
Taza-Al Hoceïma-Taounate	25 338	3 012	28 350	348	28 698	12 523
% dans le total national	**4,2**	**4,3**	**4,2**	**0,8**	**2,0**	**3,6**
Etablissements						
Taza-Al Hoceïma-Taounate	25	7	32	9	41	
% dans le total national	**4,3**	**5,0**	**4,5**	**3,0**	**4,0**	

LIVER FINAL copie copie.indd 185 03/08/09 13:16

4 - Enseignement supérieur

Effectif des étudiants						
Taza-Al Hoceïma-Taounate	-	-	-	-	-	-
% dans le total national	-	-	-	-	-	-

Facultés et établissements supérieurs					
Taza-Al Hoceïma-Taounate	-	-	-	-	-
% dans le total national	-	-	-	-	-

Source : Ministère de l'Education Nationale,de l'Enseignement Supérieur, de la Formation des Cadres et de la Recherche Scientifique

5 - Formation professionnelle

Stagiaires en formation

Année 2007-2008

Spécialisation	Public	Privé	Ensemble	Féminin
Taza-Al Hoceïma-Taounate	724	264	988	412
% dans le total national	**4,1**	**1,9**	**3,1**	**3,1**
Qualification				
Taza-Al Hoceïma-Taounate	1 743	236	1979	399
% dans le total national	**3,7**	**2,1**	**3,4**	**2,2**
Technicien				
Taza-Al Hoceïma-Taounate	1 533	477	2010	826
% dans le total national	**3,3**	**1,7**	**2,7**	**2,4**
Technicien Spécialisé				
Taza-Al Hoceïma-Taounate	921	209	1130	525
% dans le total national	**2,3**	**1,1**	**1,9**	**1,8**
Total région	4 921	1 186	6 107	2 162
% dans le total national	**3,3**	**1,6**	**2,7**	**2,3**
Etablissements	...	...	...	
% dans le total national	**...**	**...**	**...**	

Source: Ministère de l'Emploi et de la Formation professionnelle
Secrétariat d'Etat Chargé de la Formation Professionnelle

c - Santé

1 - Personnel médical et paramédical

Secteur public

Année 2006

	Nombre	% dans le total national
Médecins	323	3,2
Chirurgiens dentistes	8	2,5
Total paramédical	1 195	4,5
Secteur privé		
Médecins	121	1,5
Chirurgiens dentistes	35	1,1
Pharmaciens	276	3,5

LIVER FINAL copie copie.indd 186 03/08/09 13:16

2 - Infrastructure sanitaire publique

Année 2006

	Nombre	% dans le total national
Centre de santé urbain[1]	9	7,2
Centre de santé urbain	16	2,9
Dispensaire rural	68	10,0
Centre de santé rural		
Communal	79	9,1
C.A.L.A	39	10,6
Hôpitaux généraux	5	5,1
Hôpitaux spécialisés	-	-

C.A.L.A. : Centre de santé rural communal avec lits pour accouchement
(1) : avec lits pour accouchement
Source : Ministère de la Santé (Public)
Conseil National de l'Ordre des Médecins (Privé)
Conseil National de l'Ordre des Chirurgiens Dentistes (Privé)
Conseil National de l'Ordre des Pharmaciens (Privé)

d - Justice

1 - Evolution des auxiliaires de justice

Année 2007

	Masculin	Féminin	Total
Avocats officiels	117	19	136
Avocats stagiaires	14	10	24
Experts	42	-	42
Interprètes	4	3	7
Huissiers de justice	26	-	26
Notaires	3	2	5
Adouls	108	-	108
Copistes	17	3	20

2 -Répartition des juridictions

Année 2007

	Nombre	% dans le total national
Tribunaux administratifs	-	-
Cours d'appel administratifs	-	-
Tribunaux commerciaux	-	-
Cours d'appel commerciaux	-	-
Cours d'appel	2	9,5
Tribunaux de première instance	4	6,1
C . A rattachés aux T. P. I	42	10,7
Centres judiciaires	26	14,5

Source : Ministère de la justice

LIVER FINAL copie copie.indd 187 03/08/09 13:16

II - SECTEURS ECONOMIQUES

a - Agriculture et pêche

1 - Agriculture

2006-2007

Principales productions	Superficies (1000 Ha)	Production (1000 Qx)
Céréales	468,3	2 649,4
Blé dur	137,7	857,5
Blé tendre	139,1	442,1
Orge	189,0	1 344,9
Légumineuses	127,4	406,6
Cultures industrielles (1)	19,0	-
Cultures oléagineuses	0,1	0,4
Cultures fourragères	7,5	-
Cultures en sous étage	72,6	-
Jachères	172,1	-
Plantations fruitières	167,1	-

(1) Superficies récoltées

	Superficie (Ha)		Production (Tonne)	
Agrumes	**2005-2006**	**2006-2007**	**2005-2006**	**2006-2007**
Taounate	1 610	2 036	10 600	8 000
% dans le total national	**2,0**	**2,4**	**0,8**	**0,6**

Cheptel (nombre de têtes en milliers)

Année 2007

	Bovins	Ovins	Caprins
Taza-Al Hoceïma-Taounate	228,1	1 076,6	351,8
% dans le total national	**8,80**	**6,92**	**6,85**

Source : Ministère de l'Agriculture et des Pêches Maritimes

2 - Pêche côtière

Débarquement par ports et par espèces

	Al Hoceïma		Cala Iris		Jebha		Total région		%dans le national	
Poissons blancs	**2006**	**2007**	**2006**	**2007**	**2006**	**2007**	**2006**	**2007**	**2006**	**2007**
Quantité (tonne)	1 906	1 138	122	149	914	529	2 942	1 816	3	2
Valeur (milliers Dh)	20 161	17 233	411	558	3 248	2 201	23 820	19 992	2	2
Poissons pélagiques										
Quantité (tonne)	13 021	10 610	1 267	918	1 881	2 522	16 169	14 050	5	4
Valeur (milliers Dh)	68 816	78 451	4 245	3 367	4 769	6 533	77 830	88 351	10	10
Crustacés et Coquillages										
Quantité (tonne)	2	4	-	-	-	-	2	4	-	-
Valeur (milliers Dh)	127	206	-	-	-	-	127	206	-	-
Céphalopodes										
Quantité (tonne)	659	952	-	-	144	321	803	1 273	3	5
Valeur (milliers Dh)	11 924	17 894	-	-	2 578	6 257	14 502	24 151	2	3
Total région										
Quantité (tonne)	**15 589**	**12703**	**1 389**	**1 067**	**2 938**	**3 372**	**19 916**	**17 142**	**2**	**2**
Valeur (milliers Dh)	**101 029**	**113785**	**4 656**	**3 925**	**10 595**	**14 990**	**116 280**	**132 700**	**3**	**4**

Source : Office National des Pêches

LIVER FINAL copie copie.indd 188 03/08/09 13:16

b - Energie et eau

1 - Production nette d'électricité

Usines hydrauliques

En millions de KWh

	2006	2007*
Al Wahda	61,6	83,6
% dans le total national	**3,9**	**6,3**

2 - Ventes d'électricité

En millions de KWh

	2006*	2007*
Taza-Al Hoceïma-Taounate	300,0	324,0
% dans le total national	**1,6**	**1,6**

Source : Office National de l' Electricité

3 - Eau potable : Activité de l 'ONEP

Année 2006

	Production ONEP (en1000 m³)	Ventes (en m³)		Effectifs abonnés	
		RADEETA	Abonnés ONEP	RADEETA	ONEP
Taza-Al Hoceïma-Taounate	18 388	1 828	9 719	24 753	76 116
% dans le total national	**2,4**	**0,4**	**5,9**	**1,0**	**6,8**

Source : Office National de l' Eau Potable

c - Mines

Production minière

	2006*	2007*
Sel (tonnes)	-	-
Barytine (tonnes)	-	-

Source : Direction du developpement Minier.

d - Industrie

1 - Grandeurs industrielles

Année 2006 En millions de Dh

	Nbre d'établissements	Effectifs employés permanents	Frais de personnel	Chiffre d'affaires	Production	Exportation	Investissement
Taza-Al Hoceïma-Taounate	373	7 334	138	1 039	1 022	226	47
% dans le total national	**4,77**	**1,61**	**0,52**	**0,41**	**0,44**	**0,38**	**0,30**

2 - Production industrielle par secteur

En millions de Dh

	2005	2006
Industrie agro-alimentaire	307	394
Industrie textile et du cuir	170	222
Industrie chimique et parachimique	238	280
Industrie mécanique et métallique	190	128
Industrie électrique et électronique	-	3

LIVER FINAL copie copie.indd 189 03/08/09 13:16

3 - Investissements industriels par secteur

En millions de Dh

	2005	2006
Industrie agro-alimentaire	13	13
Industrie textile et du cuir	11	16
Industrie chimique et parachimique	7	8
Industrie mécanique et métallique	4	10
Industrie électrique et électronique	-	-

Source : Ministère de l'Industrie, du Commerce et du Nouvelles technologies

e - Tourisme

1 - Etablissements classés

Au 31 - 12 -2007

	1 étoile	2 étoiles	3 étoiles	4 étoiles	5 étoiles	V.V.T.	Résidences touristiques	Autres (1)	Total
Taza-Al Hoceïma-Taounate	11	4	3	-	-	1	1	1	21
% dans le total national	**8,3**	**2,4**	**1,8**	**-**	**-**	**3,2**	**1,4**	**0,1**	**1,4**

2 - Capacité en lits des établissements classés

Au 31 - 12 -2007

	1 étoile	2 étoiles	3 étoiles	4 étoiles	5 étoiles	V.V.T.	Résidences touristiques	Autres (1)	Total
Taza-Al Hoceïma-Taounate	476	288	354	-	-	1 340	80	38	2 576
% dans le total national	6,0	2,2	1,5	-	-	7,7	0,9	0,3	1,8

3 - Nuitées touristiques réalisées dans les établissements classés

Année 2007

	1 étoile	2 étoiles	3 étoiles	4 étoiles	5 étoiles	V.V.T.	Résidences touristiques	Autres (1)	Total
Taza-Al Hoceïma-Taounate	13 158	25 359	17 808	-	-	-	4 131	-	60 456
% dans le total national	**3,3**	**2,5**	**0,7**	**-**	**-**	**-**	**0,8**	**-**	**0,4**

(1) :Il s'agit des Maisons d'hôtes, des Auberges, des Motels et des Pensions
V.V.T. : Villages de vacances touristiques

4 -Arrivées dans les établissements classés par type de tourisme

Année 2007

	Tourisme récepteur	Tourisme interne	Total
Taza-Al Hoceïma-Taounate	8 310	24 883	33 193
% dans le total national	**0,2**	**1,7**	**0,6**

Source : Ministère du Tourisme et de l'Artisanat

f - Transports

1 - Transports routiers

Réseau routier (en Km)

*Année 2007**

	Revêtu	Non revêtu	Total
Taza-Al Hoceïma-Taounate	2 653	1 030	3 683
% dans le total national	**7,57**	**4,69**	**6,46**

Source :Ministère de l'Equipement et du Transport(Direction des Routes et de la Circulation Routière)

2 - Transports aériens

Aéroport d'Al Hoceïma

Année 2007

Trafic global	Total avions	% national	Total passagers	% national	Frêt (en tonnes)
Trafic commercial	420	0,30	17 834	0,15	4,0
Trafic non commercial	591	1,60	924	0,76	-
Total général	**1 011**	**0,57**	**18 758**	**0,15**	**4,0**

Source : Office National des Aéroports

LIVER FINAL copie copie.indd 190 03/08/09 13:16

g - Construction et foncier

1 - Prix moyen du m² couvert des constructions nouvelles par catégorie de construction

Année 2007 Prix du m² en Dh*

	Immeubles	Villas	Habit. type marocain	Bâtiments commerc. et indust.	Santé	Enseign.	Autres bâtiments administ.	Autres	Total
Taza-Al Hoceïma-Taounate	1 044	1 035	1 045	1 024	-	-	1 586	1 089	1 046

2 - Autorisations de construire délivrées

Année 2007 Surface en m² Valeur en milliers de Dh*

	Nombre d'autorisations	Surface des planchers	Surface bâtie	Valeur prévu	Nombre de logements	Nbre de Pièces
Taza-Al Hoceïma-Taounate	2 339	722 754	213 313	788 365	4 793	14 599
% dans le total national	**4,3**	**4,2**	**3,4**	**3,5**	**4,1**	**3,8**

Source : Direction de la Statistique

h - Implantation bancaire

Année 2007 En nombre

	ATTIJARI WAFABANK	BMCE	BMCI	CAM	CDM	CIH	CPM	SGMB	Autres	Total
Taza-Al Hoceïma-Taounate	19	7	2	10	3	2	30	2	1	76

Source : Bank Al-Maghrib

LIVER FINAL copie copie.indd 191 03/08/09 13:16

LIVER FINAL copie copie.indd 192 03/08/09 13:16



REGION TANGER - TETOUAN

CARTE DE LA REGION
PRÉSENTATION GÉNÉRALE
CHIFFRES CLES

I - SECTEURS SOCIAUX

a - POPULATION ET EMPLOI 197
1 - Population 197
2 - Emploi 197
b - ENSEIGNEMENT 197
1 - Enseignement primaire 197
2 - Enseignement secondaire collégial 197
3 - Enseignement secondaire qualifiant 197
4 - Enseignement supérieur 198
5 - Formation professionnelle 198
c - SANTÉ 198
1 - Personnel médical et paramédical 198
2 - Infrastructure sanitaire publique 199
d - JUSTICE 199
1 - Evolution des auxiliaires de justice 199
2 - Répartition des juridictions 199

II - SECTEURS ECONOMIQUES

a - AGRICULTURE ET PÊCHE 200
1 - Agriculture 200
2 - Pêche côtière 200
b - ENERGIE ET EAU 201
1 - Production nette d'électricité 201
2 - Ventes d'électricité 201
3 - Eau potable : Activité de l 'ONEP 201
c - INDUSTRIE 201
1 - Grandeurs industrielles 201
2 - Production industrielle par secteur 201
3 - Investissements industriels par secteur 202
d - TOURISME 202
1 - Etablissements classés 202
2 - Capacité en lits des établissements classés 202
3 - Nuitées touristiques réalisées dans les établissements classés 202
4 - Arrivées dans les établissements classés par type de tourisme 202
e - TRANSPORTS 202
1 - Transports routiers 202
2 - Transports maritimes 202
3 - Transports aériens 203
f - CONSTRUCTION ET FONCIER 203
1 - Prix moyen du m² couvert des constructions 203
2 - Autorisations de construire délivrées 203
g - IMPLANTATION BANCAIRE 203
h - PRIX 203



CARTE DE LA REGION

◇ TANGER - TETOUAN

- *Chefchaouen • Larache • Fahs - Anjra*
- *Tanger - Assilah • Tétouan • M'Diq-Fnidq*

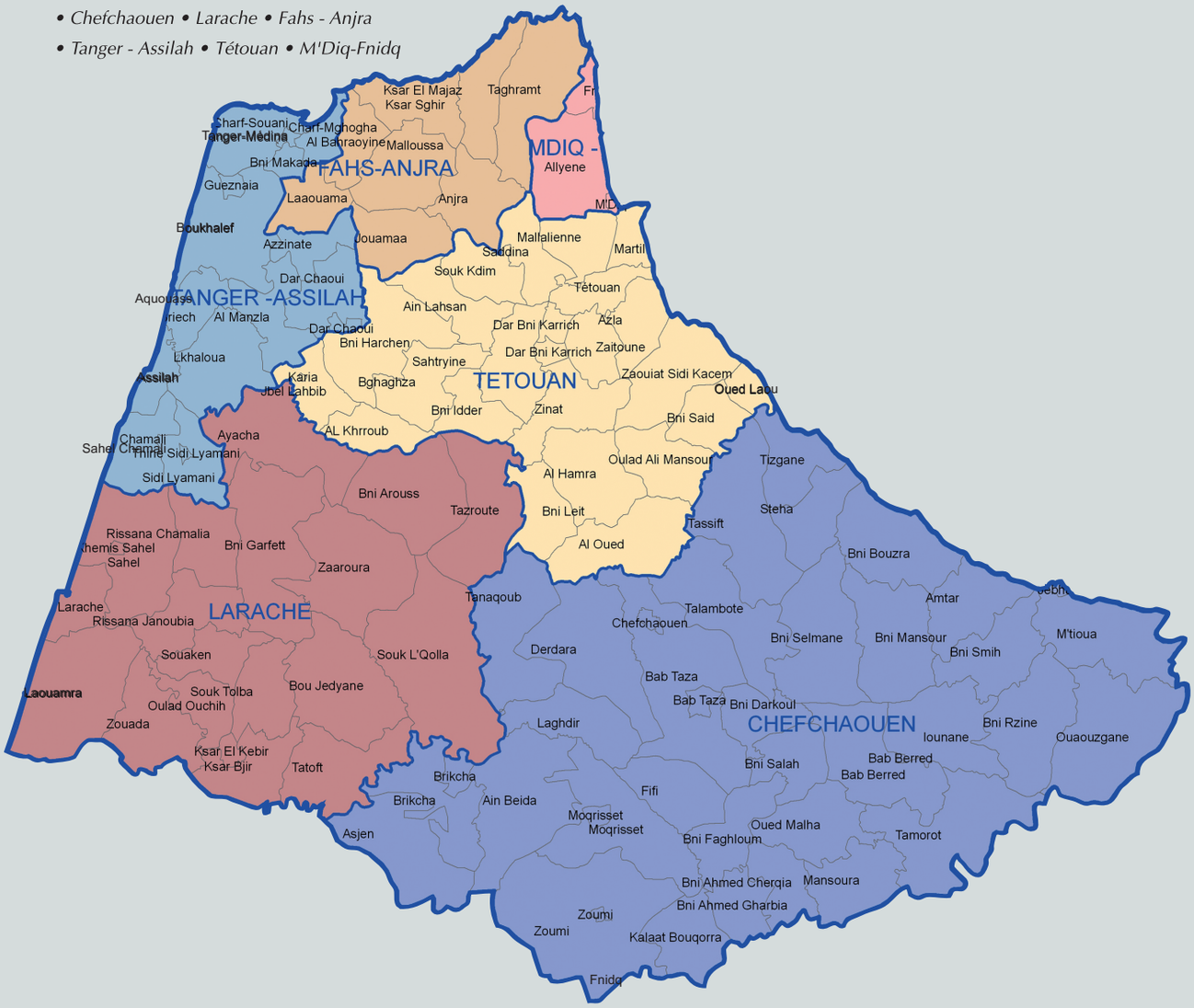

Population	**: 2,59 millions d'habitants**
Superficie	**: 12 745 km²**
Chef-lieu	**: Tanger**

LIVER FINAL copie copie.indd 194 03/08/09 13:16

REGION TANGER - TETOUAN

PRÉSENTATION GÉNÉRALE

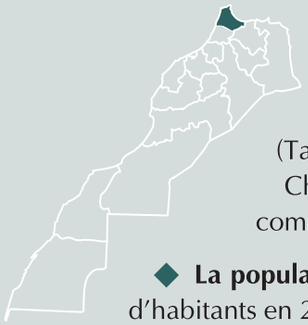

La région de Tanger-Tétouan se situe à l'extrême Nord-Ouest du Maroc. La région s'étend sur une superficie totale de 12 745 km² soit 1,8% du territoire national. Elle est composée de deux préfectures (Tanger-Assilah et M'diq-Fnidq) et quatre provinces (Tétouan, Larache, Chefchaouen et Fahs-Anjra), constituée de 11 communes urbaines et 88 communes rurales.

◆ **La population et l'emploi** : la population de la région est estimée à 2,6 millions d'habitants en 2007, dont 1,5 million résident dans des villes, enregistrant ainsi un taux d'urbanisation de l'ordre de 59,8%. En 2004, la population âgée de moins de 15 ans représentait 33,0% de la population totale de la région. Le taux d'activité dans la région est de l'ordre de 45,7% et le taux de chômage est relativement faible, 8,6% contre 9,8% au niveau national.

◆ **L'agriculture** : l'agriculture occupe une place importante dans la formation du tissu économique. Les principales cultures de la région sont les céréales, les cultures industrielles et les agrumes. Sa production de céréales s'élève à 2,2 millions quintaux, à raison de 11,9 quintaux à l'hectare. Sa production en cultures industrielles est de 6,8 millions quintaux. Quant aux agrumes, sa production ne dépasse pas 25 000 tonnes en 2006-2007. La région est également réputée pour son économie pastorale, le nombre des bovins dans la région est de 286 800 têtes, soit 11,1% de l'ensemble des bovins du pays.

◆ **La pêche maritime** : la région dispose de deux façades maritimes, dotée de cinq ports : M'diq, Jebha, Tanger, Assilah et Larache. En 2007, la production débarquée via ces ports est estimée à 32 253 tonnes, d'une valeur de 410 126 milliers de dirhams. Le port de Larache contribue, à lui seul, au débarquement de prés de 37,5% de ce volume. Environ 73,2% du volume total débarqué est constitué de poissons pélagiques qui contribuent à hauteur de 57,5% des recettes de la pêche.

◆ **Le tissu industriel** : la région compte environ 716 établissements industriels en 2006, soit 9,2% des unités industrielles du pays. Le secteur industriel emploie de façon permanente plus de 77 mille personnes, soit 16,9% de l'emploi national. Il contribue à hauteur de 16,6% de l'ensemble des exportations du pays. L'agroalimentaire vient en premier lieu avec une production estimée à 5,2 milliards de DH en 2006, suivi de l'industrie électrique et électronique.

◆ **Le tourisme** : la région compte 96 établissements classés, dotés d'une capacité de 12 842 lits en 2007. La même année, elle a enregistré près de 1,2 million nuitées touristiques dont la grande part relève des hôtels classés trois étoiles (14,2% de l'ensemble des nuitées au niveau national). La région accueille, à elle seule, près de 10,2% des arrivées dans les établissements classés au niveau national.

LIVER FINAL copie copie.indd 195 03/08/09 13:16



REGION TANGER - TETOUAN

CHIFFRES CLES

(ANNEE 2007)

. Territoire, population et emploi

. Nombre de préfectures	:	2
. Nombre de provinces	:	4
. Superficie totale	:	12 745 km²
. Population		
- Totale	:	2,59 millions d'habitants
- Agée de moins de 15 ans[1] (2004)	:	33%
- Taux d'urbanisation	:	59 8%
- Taux d'activité	:	45,7%

. Indice du coût de la vie

.Tanger	:	187,6
. Tétouan	:	185,9

. Agriculture

. Superficie des reboisements existants (Forêts)	:	61 524 ha
. Agrumes	:	25 000 tonnes (1,9 % de la production nationale)

. Pêche côtière

. Valeur des produits de la pêche débarqués	:	395 968 (milliers Dh)

. Industrie (2006)

. Nombre d'établissements	:	716
. Chiffre d'affaires	:	20 636 MDH
. Effectifs employés permanents	:	77 147

. Tourisme

. Nombre d' établissements classés	:	96 (6,2 % du total national)
. Capacité en lits des établissements classés	:	12 842 (9,0 % du total national)

. Transport maritime de marchandises

. Mouvements de navires	:	-
. Chargements de marchandises	:	2 570 000 tonnes
. Déchargements de marchandises	:	2 547 000 tonnes

. Réseau routier

. Réseau routier revêtu (*)	:	1 660 Km

(1) : concerne uniquement la population municipale

LIVER FINAL copie copie.indd 197 03/08/09 13:16

I - SECTEURS SOCIAUX

a - Population et Emploi

1 - Population selon le milieu de résidence(1)

Année 2007
En milliers

	Urbain	Rural	Ensemble
Tanger - Tétouan	1 546	1 040	2 586
% dans le total national	**8,9**	**7,7**	**8,4**

(1) Projection au 1er Juillet de l'année
Source : Centre d'Etudes et de Recherches Démographiques (CERED)

2 - Emploi

Taux d'activité et taux de chômage de la population âgée de 15 ans et plus

Année 2007 En %

	Taux d'activité			Taux de chômage		
	Urbain	Rural	Ensemble	Urbain	Rural	Ensemble
Tanger - Tétouan	43,7	48,9	45,7	12,7	2,8	8,6
Niveau National	**44,9**	**59,7**	**51,0**	**15,4**	**3,8**	**9,8**

Source : Direction de la Statistique

b - Enseignement

1 - Enseignement primaire

Année 2007-2008

	Public			Privé	Ensemble	Dont
Effectif des élèves	Urbain	Rural	Total		Public +Privé	Féminin
Tanger - Tétouan	**169 262**	**149 582**	**318 844**	**24 584**	**343 428**	**167 623**
% dans le total national	10,4	7,9	9,0	7,1	8,9	9,3
Etablissements						
Tanger - Tétouan	234	334	568	98	666	
% dans le total national	**8,7**	**7,8**	**8,1**	**6,1**	**7,8**	

2 - Enseignement secondaire collégial

Effectif des élèves						
Tanger - Tétouan	81 186	18 406	99 592	4 702	104 294	49 390
% dans le total national	**7,8**	**5,4**	**7,2**	**7,9**	**7,3**	**7,7**
Etablissements						
Tanger - Tétouan	63	32	95	34	129	
% dans le total national	**7,5**	**5,4**	**6,6**	**6,6**	**6,6**	

3 - Enseignement secondaire qualifiant

Effectif des élèves						
Tanger - Tétouan	40 293	2 571	42 864	2 027	44 891	24 029
% dans le total national	**6,7**	**3,7**	**6,4**	**4,9**	**6,3**	**6,9**
Etablissements						
Tanger - Tétouan	33	4	37	19	56	
% dans le total national	**5,7**	**2,8**	**5,2**	**6,3**	**5,5**	

LIVER FINAL copie copie.indd 198 03/08/09 13:16

4 - Enseignement supérieur

Effectif des étudiants						
Tanger - Tétouan	19 489	-	19 489	792	20 281	10 061
% dans le total national	**6,7**	**-**	**6,7**	**3,2**	**6,4**	**6,9**

Facultés et établissements supérieurs					
Tanger - Tétouan	...	...	...	...	...
% dans le total national	**...**	**...**	**...**	**...**	**...**

Source : Ministère de l'Education Nationale,de l'Enseignement Supérieur, de la Formation des Cadres et de la Recherche Scientifique

5 - Formation professionnelle

Stagiaires en formation

Année 2007-2008

Spécialisation	Public	Privé	Ensemble	Féminin
Tanger - Tétouan	1 887	1 386	3273	1 354
% dans le total national	**10,8**	**10,0**	**10,4**	**10,3**
Qualification				
Tanger - Tétouan	3 295	681	3976	1 043
% dans le total national	**7,0**	**5,9**	**6,8**	**5,8**
Technicien				
Tanger - Tétouan	2 850	1 472	4322	2 179
% dans le total national	**6,2**	**5,1**	**5,8**	**6,3**
Technicien Spécialisé				
Tanger - Tétouan	2 258	1 021	3279	1 683
% dans le total national	**5,6**	**5,3**	**5,5**	**5,7**
Total région	10 290	4 560	14 850	6 259
% dans le total national	**6,8**	**6,2**	**6,6**	**6,6**
Etablissements	...	...	...	
% dans le total national	**...**	**...**	**...**	

Source: Ministère de l'Emploi et de la Formation professionnelle
Secrétariat d'Etat Chargé de la Formation Professionnelle

c - Santé

1 - Personnel médical et paramédical

Secteur public

Année 2006

	Nombre	% dans le total national
Médecins	540	5,4
Chirurgiens dentistes	17	5,3
Total paramédical	1 697	6,4
Secteur privé		
Médecins	578	7,0
Chirurgiens dentistes	163	5,2
Pharmaciens	535	6,8

LIVER FINAL copie copie.indd 199 03/08/09 13:16

2 - Infrastructure sanitaire publique

Année 2006

	Nombre	% dans le total national
Centre de santé urbain[1]	3	2,4
Centre de santé urbain	47	8,6
Dispensaire rural	39	5,7
Centre de santé rural		
Communal	58	6,7
C.A.L.A	26	7,0
Hôpitaux généraux	8	8,1
Hôpitaux spécialisés	5	14,7

C.A.L.A. : Centre de santé rural communal avec lits pour accouchement
(1) : avec lits pour accouchement
Source : Ministère de la Santé (Public)
Conseil National de l'Ordre des Médecins (Privé)
Conseil National de l'Ordre des Chirurgiens Dentistes (Privé)
Conseil National de l'Ordre des Pharmaciens (Privé)

d - Justice

1 - Evolution des auxiliaires de justice

Année 2007

	Masculin	Féminin	Total
Avocats officiels	647	94	741
Avocats stagiaires	141	45	186
Experts	150	11	161
Interprètes	27	20	47
Huissiers de justice	68	3	71
Notaires	37	14	51
Adouls	400	-	400
Copistes	46	4	50

2 -Répartition des juridictions

Année 2007

	Nombre	% dans le total national
Tribunaux administratifs	-	-
Cours d'appel administratifs	-	-
Tribunaux commerciaux	1	12,5
Cours d'appel commerciaux	-	-
Cours d'appel	2	9,5
Tribunaux de première instance	6	9,1
C . A rattachés aux T. P. I	39	9,9
Centres judiciaires	9	5,0

Source : Ministère de la justice

LIVER FINAL copie copie.indd 200 03/08/09 13:16

II - SECTEURS ECONOMIQUES

a - Agriculture et pêche

1 - Agriculture

2006-2007

Principales productions	Superficies (1000 Ha)	Production (1000 Qx)
Céréales	189,8	2255,8
Blé dur	58,0	728,7
Blé tendre	60,6	853,2
Orge	43,9	482,8
Légumineuses	20,3	120,7
Cultures industrielles (1)	78,3	6778,3
Cultures oléagineuses	11,0	183,3
Cultures fourragères	31,8	-
Cultures en sous étage	19,9	-
Jachères	64,0	-
Plantations fruitières	47,0	-

(1) Superficies récoltées

	Superficie (Ha)		Production (Tonne)	
Agrumes	**2005-2006**	**2006-2007**	**2005-2006**	**2006-2007**
Loukos	1 491	1 280	28 000	25 000
% dans le total national	**1,9**	**1,5**	**2,2**	**1,9**

Cheptel (nombre de têtes en milliers)

Année 2007

	Bovins	Ovins	Caprins
Tanger - Tétouan	286,8	505,7	591,5
% dans le total national	**11,06**	**3,25**	**11,52**

Source : Ministère de l'Agriculture et des Pêches Maritimes

2 - Pêche côtière

Débarquement par ports et par espèces

Année 2007

Poissons Blancs	**Oued Laou**	**M'diq**	**Jebha**	**Tanger**	**Asilah**	**Larache**	**Total région**
Quantité (tonne)	-	1 166	529	2 690	38	1 429	5 852
Valeur (milliers Dh)	-	12 641	2 201	63 996	1 415	32 903	113 156
Poissons pélagiques							
Quantité (tonne)	-	5 186	2 522	5 916	24	9 947	23 595
Valeur (milliers Dh)	-	31 376	6 533	143 269	725	53 729	235 632
Crustacés et Coquillages							
Quantité (tonne)	571	533	-	252	-	516	1 872
Valeur (milliers Dh)	1 685	1 541	-	15 662	69	16 868	35 825
Céphalopodes							
Quantité (tonne)	1	327	321	69		215	933
Valeur (milliers Dh)	19	6 726	6 257	2 981	2	9 530	25 515
Total région							
Quantité (tonne)	**573**	**7 212**	**3 372**	**8 927**	**63**	**12 106**	**32 253**
Valeur (milliers Dh)	**1 704**	**52 283**	**14 990**	**225 908**	**2 211**	**113 030**	**410 126**

Source : Office National des Pêches

LIVER FINAL copie copie.indd 201 03/08/09 13:16

b - Energie et eau

1 - Production nette d'électricité

Centrales thermiques

En millions de KWh

	2006	2007*
Tanger - Tétouan	58,0	50,9
Tanger	0,6	3,2
Tétouan	57,4	47,7
% dans le total national	**1,1**	**1,0**

Usines hydrauliques

En millions de KWh

	2006	2007*
Tanger - Tétouan	29,5	12,0
Oued laou	24,0	8,5
Taurart	5,5	3,5
% dans le total national	**1,9**	**0,9**

2 - Ventes d'électricité

En millions de KWh

	2006*	2007*
Tanger - Tétouan	1 657	1 764
% dans le total national	**8,6**	**8,6**

Source : Office National de l' Electricité

3 - Eau potable : Activité de l 'ONEP

Année 2006

	Production ONEP (en1000 m³)	Ventes (en m³)			Effectifs abonnés		
		RADEEL	AMENDIS	Abonnés ONEP	RADEEL	AMENDIS	ONEP
Tanger - Tétouan	87 665	11 848	65 476	2 366	38 604	246 936	17 399
% dans le total national	**11,4**	**-**	**0,1**	**1,4**	**-**	**0,1**	**1,6**

Source : Office National de l' Eau Potable

C - Industrie

1 - Grandeurs industrielles

Année 2006 En millions de Dh

	Nbre d'établissements	Effectifs employés permanents	Frais de personnel	Chiffre d'affaires	Production	Exportation	Investissement
Tanger - Tétouan	716	77 147	2 675	20 636	19 196	9 955	1 521
% dans le total national	**9,20**	**16,90**	**10,14**	**8,16**	**8,24**	**16,60**	**9,78**

2 - Production industrielle par secteur

En millions de Dh

	2005	2006
Industrie agro-alimentaire	4 740	5 150
Industrie textile et du cuir	4 052	4 584
Industrie chimique et parachimique	3 239	4 119
Industrie mécanique et métallique	1 267	1 376
Industrie électrique et électronique	3 654	4 724

LIVER FINAL copie copie.indd 202 03/08/09 13:16

3 - Investissements industriels par secteur

En millions de Dh

	2005	2006
Industrie agro-alimentaire	303	254
Industrie textile et du cuir	297	345
Industrie chimique et parachimique	458	572
Industrie mécanique et métallique	187	125
Industrie électrique et électronique	114	224

Source : Ministère de l'Industrie, du Commerce et des Nouvelles technologies

d - Tourisme

1 - Etablissements classés

Au 31 - 12 -2007

	1 étoile	2 étoiles	3 étoiles	4 étoiles	5 étoiles	V.V.T.	Résidences touristiques	Autres (1)	Total
Tanger - Tétouan	16	22	19	10	3	3	7	16	96
% dans le total national	**12,1**	**12,9**	**11,7**	**7,2**	**6,0**	**9,7**	**9,7**	**2,0**	**6,2**

2 - Capacité en lits des établissements classés

Au 31 - 12 -2007

	1 étoile	2 étoiles	3 étoiles	4 étoiles	5 étoiles	V.V.T.	Résidences touristiques	Autres (1)	Total
Tanger - Tétouan	912	2 041	3 552	1 980	998	2 374	709	276	12 842
% dans le total national	**11,4**	**15,3**	**15,3**	**5,3**	**4,5**	**13,6**	**8,3**	**2,1**	**9,0**

3 - Nuitées touristiques réalisées dans les établissements classés

Année 2007

	1 étoile	2 étoiles	3 étoiles	4 étoiles	5 étoiles	V.V.T.	Résidences touristiques	Autres (1)	Total
Tanger - Tétouan	48 226	141 587	361 092	312 478	141 241	138 546	16 855	12 834	1 172 859
% dans le total national	**12,2**	**13,9**	**14,2**	**5,4**	**4,2**	**4,9**	**3,4**	**2,8**	**6,9**

(1) :Il s'agit des Maisons d'hôtes, des Auberges, des Motels et des Pensions
V.V.T. : Villages de vacances touristiques

4 -Arrivées dans les établissements classés par type de tourisme

Année 2007

	Tourisme récepteur	Tourisme interne	Total
Tanger - Tétouan	260 168	291 027	551 195
% dans le total national	**6,7**	**19,4**	**10,2**

Source : Ministère du Tourisme et de l'Artisanat

e - Transports

1 - Transports routiers

Réseau routier (en Km)

*Année 2007**

	Revêtu	Non revêtu	Total
Tanger - Tétouan	1 660	211	1 871
% dans le total national	**4,74**	**0,96**	**3,28**

Source :Ministère de l'Equipement et du Transport(Direction des Routes et de la Circulation Routière)

2 - Transports maritimes

Année 2007

		Marchandises (en milliers de tonnes)	
	Mouvements des navires	Chargement	Déchargement
Port de Tanger	21 328	2 570	2 547
% dans le total national	**53,86**	**8,24**	**6,15**

Source : Agence Nationale des Ports

LIVER FINAL copie copie.indd 203 03/08/09 13:16

3 - Transports aériens

Aéroport de Tanger

Année 2007

Trafic global	Total avions	% national	Total passagers	% national	Frêt (en tonnes)
Trafic commercial	5 991	4,26	365 750	3,02	628,7
Trafic non commercial	3 201	8,67	8 942	7,34	-
Total général	**9 192**	**5,18**	**374 692**	**3,06**	**628,7**

Source : Office National des Aéroports

Aéroport de Tétouan

Année 2007

Trafic global	Total avions	% national	Total passagers	% national	Frêt (en tonnes)
Trafic commercial	150	0,11	10 959	0,09	-
Trafic non commercial	782	2,12	3 286	2,70	-
Total général	**932**	**0,53**	**14 245**	**0,12**	**-**

Source : Office National des Aéroports

f - Construction et foncier

1 - Prix moyen du m² couvert des constructions nouvelles par catégorie de construction

Année 2007 Prix du m² Valeur en milliers de Dh

	Immeubles	Villas	Habit. type marocain	Bâtiments commerc. et indust.	Santé	Enseign.	autres bâtiments administ.	Autres	Total
Tanger - Tétouan	1 105	1 207	1 109	1 369	-	1 071	1 140	1 330	1 116

2 - Autorisations de construire délivrées

Année 2007 Surface en m² Valeur en milliers de Dh

	Nombre d'autorisations	Surface des planchers	Surface bâtie	Valeur prévu	Nombre de logements	Nbre de Pièces
Tanger - Tétouan	3 600	2 100 894	662 605	2 947 286	13 887	44 338
% dans le total national	**6,7**	**12,3**	**10,6**	**13,3**	**11,8**	**11,6**

Source : Direction de la Statistique

g - Implantation bancaire

Année 2007 En nombre

	ATTIJARI WAFABANK	BMCE	BMCI	CAM	CDM	CIH	CPM	SGMB	Autres	Total
Tanger - Tétouan	51	33	21	17	14	8	67	22	3	236

Source : Bank Al-Maghrib

h - Prix

Indice du coût de la vie : ville de Tanger

(385 articles) Base 100 : 1989

	2006	2007	Variation en %
Alimentation	182,5	188,1	3,1
Habillement	205,6	209,4	1,8
Habitation	176,4	179,6	1,8
Equipement ménager	150,8	154,0	2,1
Soins médicaux	158,7	158,9	0,1
Transport et communications	198,6	191,0	-3,8
Loisirs et culture	194,8	195,7	0,5
Autres biens et services	198,6	202,8	2,1
Indice général	184,3	187,6	1,8
Total national (urbain)	**174,3**	**177,8**	**2,0**

Source : Direction de la Statistique

LIVER FINAL copie copie.indd 204 03/08/09 13:16

Indice du coût de la vie : ville de Tétouan

(385 articles) Base 100 : 1989

	2006	2007	Variation en %
Alimentation	173,8	180,7	4,0
Habillement	196,7	196,9	0,1
Habitation	189,9	195,7	3,1
Equipement ménager	157,3	160,5	2,0
Soins médicaux	161,8	162,7	0,6
Transport et communications	190,0	185,4	-2,4
Loisirs et culture	187,2	190,8	1,9
Autres biens et services	204,4	208,7	2,1
Indice général	181,4	185,9	2,5
Total national (urbain)	174,3	177,8	2,0

Source : Direction de la Statistique

SIGNES ET ABRÉVIATIONS ADOPTÉS

* Provisoire ou estimé

… Information non disponible

\- Résultat rigoureusement nul



HAUT–COMMISSARIAT AU PLAN

Directions Régionales du Haut-commissariat au Plan

	N° Tel	N° Fax	Adresse
OUED ED-DAHAB - LAGOUIRA	05 28 898 121	05 28 898 034	Hay Lafssihat, n° 239, Av. Zerktouni,BP 148, Ed-Dakhla
LÂAYOUNE - BOUJDOUR - SAKIA EL HAMRA	05 28 892 902	05 28 892 902	Bd Es-Semara, rue n° 26, BP 441, Laâyoune
GUELMIM - ES-SEMARA	05 28 872 170	05 28 872 170	BP 291, Guelmim
SOUSS - MASSA - DARAA	05 28 840 758 / 05 28 840 974 05 28 821 768	05 28 840 774	BP 301, rue Youssef Ibn Tachfine, Cité Mohamed V, Agadir
GHARB - CHRARDA - BÉNI HSSEN	05 37 329 110	05 37 329 118	BP 220, Kénitra
CHAOUIA - OUARDIGHA	05 23 404 182	05 23 404 182	BP, 646, 10 rue des FAR, Settat
MARRAKECH - TENSIFT - AL HAOUZ	05 27 304 668 / 05 24 390 203	05 24 304 554	BP 36, Marrakech
ORIENTAL	05 36 680 430 / 05 36 680 431	05 36 684 934	BP 408,Oujda
GRAND CASABLANCA	05 22 262 154 / 05 22 262 642	05 22 263 931	BP 16 229, Casablanca
RABAT - SALÉ - ZEMMOUR - ZAER	05 37 775 412	05 37 686 967	BP 8823, Rabat Agdal
DOUKALA - ABDA	05 24 623 054	05 24 611 147	BP 43, Safi
TADLA - AZILAL	05 23 483 843 / 05 23 483 841	05 23 483 843	BP 565, Beni Mellal
MEKNÈS - TAFILALET	05 35 523 593/94/95 05 35 523 593	05 35 520 623	BP 35, Meknès
FÈS - BOULEMANE	05 35 624 928 / 05 35 624 927	05 35 621 501	BP 15, Fès
TAZA - AL HOCEÏMA - TAOUNATE	05 39 983 475 / 05 39 984 213	05 39 984 213	BP 15, Al Hoceïma
TANGER - TÉTOUAN	05 39 940 698 / 05 39 940 965	05 39 940 364	BP 104, Tanger

LIVER FINAL copie copie.indd 206 03/08/09 13:16

livre bp.pdf 1 03/08/09 13:38

livre bp.pdf 1 03/08/09 13:37

BANQUE POPULAIRE
FAITE POUR VOU

RESEAU DES SIEGES, SUCCURSALES & CENTRES D'AFFAIRES DU GROUPE BANQUE POPULAIRE

BANQUE CENTRAL POPULAIRE

Siège Social	101, Bd Mohamed Zerktouni BP 10.622 – 20100 Casablanca Fax : 05 22 22 26 99 - 05 22 20 93 40	05 22 20 25 33 05 22 22 25 89 05 22 22 41 11

BANQUE POPULAIRE DE CASABLANCA

Siège Social	Espace Porte d'Anfa 4, Avenue Mly Rachid - 20000 Casablanca 05 22 94 91 04 - 05 22 94 90 37	05 22 94 90 90
Succursale.Abdelmoumen	Bd Abdelmoumen & Arrachati N° Angle 95 – 20100 Casablanca Fax : 05 22 48 69 28	05 22 27 00 17 05 22 27 10 41 05 22 27 90 90
Succursale.Sidi Belyout	48, Avenue des Forces Armées Royales 20000 Casablanca Fax : 05 22 30 98 72 / 31 58 32	05 22 30 98 37/48/64
Succursale.Aîn Sebaa	70, Bd Mly Ismail 21300 Casablanca Fax : 05 22 40 23 01	05 2240 23 03/04/96 05 2240 22 93
Succursale.Ain Chock	761, Avenue du 2 Mars 20200 Casablanca Fax : 05 22 50 11 37	05 22 50 11 30 05 22 50 11 31/33
Succursale.Mabrouka	37, BD du Nil Sidi Othman 20450 Casablanca Fax : 05 22 57 94 51	05 22 57 94 50/52 05 22 59 58 66
Succursale.Beauséjour	245/247, BD Yacoub El Mansour Beauséjour 2020 Casablanca	05 22 36 87 42/43
Succursale.Derb Soltane	Fax : 05 22 36 87 84 131, BD de la Résistance 20500 Casablanca	05 2244 71 57 à 63
Succursale.Mohammedia	Fax : 05 22 30 42 10 BD Hassan II 20900 Mohammedia Fax : 05 23 32 78 97	05 23 32 78 98/31 76 76 05 23 30 22 04 05 23 30 35 37
Centre d'affaire.Porte d'Anfa	4, Angle Bd d'Anfa Avenue Mly Rachid 20000 Casablanca Fax : 05 22 94 91 04	05 22 94 90 90
Centre d'affaire Haj Omar Abdeljalil	Km 7 Route de Rabat Ain Sebaâ 20250 Casablanca Fax : 05 22 35 98 80	05 22 35 35 35/ 05 22 35 99 62 /63/65/66/67
Centre d'affaire.Chaouia	81, rue Chaouia 20000 Casablanca Fax : 05 22 20 48 69	05 22 23 29 58/59
Centre d'affaire.Hassan II	79, Avenue Hassan II 20100 Casablanca Fax : 05 22 29 62 98	05 22 22 41 43
Centre d'affaire.El Fath	Diar Fath 6 N° 10, Route d'El Jadida 20100 Casablanca Fax : 05 22 23 29 61	05 22 54 10 78/79
Centre d'affaire.Moukaouama	131, Bd la Résistance 20500 Casablanca Fax : 05 22 44 71 66	05 22 22 41 14 05 22 22 44 05 05 22 22 40 90

BANQUE POPULAIRE DU CENTRE-SUD

Siège Social	Avenue Hassan II BP 246 – 80.000 Agadir Fax : 05 28 84 27 76	05 28 84 29 58
Succursale.AGADIR INBIAT	Avenue Hassan II BP 246 Agadir 80000 Fax : 05 28 84 52 68	05 28 84 29 58/97
Succursale.INEZGANE I	Carrefour Avenue des FAR et Avenue Med V INEZGANE 80.350. Fax : 05 28 33 35 54 / 86 36	05 28 33 06 62 05 28 83 50 35
Succursale.OUARZAZATE	Avenue Mohammed VI BP 443 Tiznit 85.000 Fax : 05 28 86 27 02	05 28 86 21 14 05 28 86 22 43
Succursale.TIZNIT	Avenue Moulay Rachid BP 86 Ouarzazate 45.000 Fax : 05 24 88 32 50	05 28 88 26 98 05 28 88 25 10
Succursale.AGADIR FIDDIA	Avenue Hassan I –Hay Dakhla Agadir 80.000 Fax : 05 28 21 55 57 / 58	05 28 21 55 50
Succursale.INEZGANE II	Carrefour Avenue des FAR et Avenue Med V INEZGANE 80.350. Fax : 05 28 33 35 54 / 86 36	05 28 33 06 62 05 28 83 50 35

BANQUE POPULAIRE D'EL JADIDA-SAFI

Siège Social	7, Avenue de la Ligue Arabe 24000 - EL JADIDA Fax : 05 23 34 02 66	05 23 34 23 15
Succursale.d'Eljadida	7, BD Mohamed VI 24000 EL JADIDA Fax : 05 23 35 35 95	05 23 37 90 79 05 23 37 90 66
Succursale.de Safi	Place Mohamed V 46000 Safi V Fax : 05 34 62 30 85	05 24 62 49 63/61 25 41 61 25 42
Succursale.Extérieures	7 avenue Mohammed VI 24000 El Jadida V Fax : 05 23 35 35 95	05 23 379074
Succursale.Chaouia	Place Mohamed V 29000 Settat Fax : 05 23 40 41 99	05 23 40 26 36/40 27 15 05 23 40 36 00/77 05 23 40 38 07/40 35 99
Centre d'affaire.Berrechid	34, Avenue Mohammed V 29200 Berrechid Fax : 05 22 33 72 10	05 22 33 76 10

BANQUE POPULAIRE DE FES-TAZA

Siège Social	Avenue des Far Ville Nouvelle- Fès Fax : 05 35 65 12 30	05 35 94 05 42 05 35 94 05 44
Succursale.Ville	Avenue des FAR V.N. BP 276 30000 Fès Fax : 05 35 65 08 17	05 35 94 05 42/43/44
Succursale.Nouveaux Quartiers	Rue Al Hoceima Atlas 30003 Fès Fax : 05 35 64 31 33	05 35 64 18 89
Succursale.Agences Extérieures	Centre Commercial Anas Route Ain Smen 30003 Fès Fax : 05 35 60 35 15	05 35 60 35 14
Succursale.Médina	Rue Allal Loudiyi V.N 30000 Fès Fax : 05 35 73 09 43	05 35 73 09 38
Succursale.Taza	Avenue Moulay Youssef 35000 Taza Fax : 05 35 67 30 70	05 35 67 49 94/95/96

BANQUE POPULAIRE DE LAAYOUNE

Siège Social	9, BD Mohamed V BP 82 - 70000 LAAYOUNE Fax : 05 28 89 28 11	05 28 89 40 51

BANQUE POPULAIRE DE MARRAKECH-BENI MELLAL

Siège Social	Avenue Abdelkrim KHATTABI BP 968 – Marrakech 40000 Fax : 05 24 44 61 50	05 24 43 45 61
Succursale.GUELIZ	69, Bd Mohamed V, Guéliz Marrakech - Fax : 05 24 43 91 85	05 24 43 90 11 05 24 43 92 10
Succursale.TENSIFT	87, Quartier Industriel, Jnanate Sidi ghanem - Route de Safi MarrakechFax : 05 24 33 65 34	05 24 33 65 30/31
Succursale.KHOURIBGHA	Angle Bd Zelaka My Youssef Khouribga CP 27.011 - Fax : 05 23 56 29 29	05 23 56 22 56 05 23 56 55 94
Succursale.BENI-MELLAL	287, Bd Mohamed V,BENI-MELLAL code postal 23000 Fax : 05 23 48 31 52	05 23 42 33 33
Succursale.MEDINA	69, Bd Mohamed V, Guéliz Marrakec Fax : 05 24 43 24 55	05 24 42 14 60/62
Succursale.SRAGHNAS	Banque Populaire Façde Nakhla 1 Bande 94 Route Mayate Fax : 05 24 41 06 48	0524 41 08 01/02

BANQUE POPULAIRE DE MEKNES

Siège Social	Avenue Allal Ben Abdellah 50000 Meknès Fax : 05 35 52 87 88	05 35 51 42 44 05 35 51 36 38
Succursale.EL MENZEH	Avenue Allal Ben Abdellah–Meknès Fax : 05 35 40 18 81	05 35 51 36 38
Succursale.ISMAILI	Quartier Sidi Bouzekri Route d'El Hajeb–Meknès Fax : 05 35 55 73 78	05 35 55 79 15
Succursale.ATLAS	Hay Taj , Rue N° 2 Azrou Fax : 05 35 56 10.00	05 35 56 23 91
Succursale.TAFILALET	Avenue Mly Ali Chérif Errachidia Fax : 05 35 57 15 51	05 35 57 15 51

LIVER FINAL copie copie.indd 207 03/08/09 13:16

livre bp.pdf 1 03/08/09 13:40

BANQUE POPULAIRE DE NADOR-AL HOCEIMA

Siège Social	113, Bd Al Massira BP 86 – 62000 NADOR Fax : 05 36 60 68 40	05 36 33 16 22
Succursale.Centrale	Angle BD Al Massira et Youssef Ibn Tachfine 62000 Nador Fax : 05 36 33 29 76	(05) 36 60 42 51 (05) 36 60 42 90
Succursale.Ville	115/117 Avenue de la Ligue Arabe 62000 Nador Fax : 05 36 33 56 85	(05) 36 33 20 08 (05) 36 33 11 10
Succursale.Périphérique	Rue du Port- Beni Ansar Fax : 05. 36 60 88 61	(05) 36 34 83 30 (05) 36 34 91 98
Succursale.Extérieure	Avenue Hassan II 62500 Midar Fax : 05 36 36 48 887	05 36 36 46 48 05 36 36 44 51
Succursale Al Hoceima	Bd Mohamed V BP 6 - 32000 AL HCEIMA Fax : 05 39 98 47 47	05 39 98 29 18 05 39 98 26 88

BANQUE POPULAIRE D'OUJDA

Siège Social	34, BD Derfoufi BP 440 - 60000 OUJDA Fax : 05 36 68 97 71	05 36 68 24 36
Succursale.Angad	N° 34 bd Mohamed Derfoufi 60000 Oujda - Fax : 05 36 68 48 01	05 36 68 24 36 05 36 68 24 68/29/08
Succursale.Extérieure	Rue OKBA Ibn Nafia 60000 Oujda Fax : 05 36 70 63 44	05 36 68 61 27
Succursale.Berkane	N° 24 Bd Ibnou Sina 60300 Berkane Fax : 05 36 61 84 92/93	05 36 61 97 32/33/34
Succursale. Habous	Bd Abderrahmane BOUAABID Lotissement Souk Lakhmiss lot n°160 Oujda. Fax : 05 36 74 89 63	05 36 74 89 60

BANQUE POPULAIRE DE RABAT-KENITRA

Siège Social	3, Avenue Trabless BP 6 – 11100 Rabat Fax : 05 37 70 53 36	05 37 26 82 00
Succursale.Allal Ben Abdellah	64, Avenue Allal Ben Abdellah, Rabat Fax : 05 37 20 59 32	05 37 70 85 42 05 37 70 83 64
Succursale.CHELLAH	69, Avenue Moulay Ismail Hassan Rabat. Fax : 05 37 73 11 92	05 37 73 11 89/99
Succursale.TEMARA	Avenue Hassan II Témara Centre Fax : 05 37 61 62 71	05 37 61 69 80
Succursale.SALE	Avenue 2 Mars Salé Fax : 05 37 78 17 25	05 37 88 96 10
Succursale.KHEMISSET	96, lot Habiba Avenue Mohamed V – 13000 Khémisset Fax : 05 37 55 24 37	05 37 55 95 23
Succursale.SOUISSI	Charia El Haouz Souissi Rabat Fax : 05 37 63 29 28	05 37 63 99 29
Succursale.KENITRA	53, Avenue Al Istiqlal Kénitra Fax : 05 37 37 27 82	05 37 37 11 38
Succursale.SIDI KACEM	Angle Bd Mohamed V et Rue 23 Sidi Kacem Fax : 05 37 59 27 34	05 37 59 79 00/01/02/04 05 37 59 79 01/02/04
Succursale.SALA AL JADIDA	Angle Avenue Mohamed V et Hassan II et Avenue Moulay Abdelaziz Sala Al Jadida. Fax : 05. 37 53 15 92	05 37 53 16 05

BANQUE POPULAIRE DE TANGER-TETOUAN

Siège Social	76, Bd Mohamed V BP 313, 90000 - Tanger Fax : 05 39 94 18 42	05 39 94 24 19
Succursale.Tanger-Asilah	76, BD Mohamed V Tanger Fax : 05 39 32 96 42	05 39 32 96 11 05 39 32 96 15 05 39 32 96 14
Succursale.Fahs B. MAKADA	71, Avenue Moulay Slimane Tanger Fax : 05 39 95 25 28	05 39 95 72 08 05 39 36 30 61
Succursale.Tétouan	Angle Avenue Mhamed V et Khalid Ibn Oualid Tétouan (2éme étage) Fax :05 39 70 04 28	05 39 96 51 50 05 39 96 69 94
Succursale.Loukkous	Angle Bd Zerktouni & RueTaroudant Larache Fax : 05 39 91 39 59	05 39 91 48 42 05 39 91 48 46 05 39 91 48 49
Centre d'affaire.Ibn Batouta	Rue Cellini Sidi Boukhari (Souk Bhar) Fax : 05 39 93 46 53	05 39 93 45 70 05 39 93 47 46
Centre d'affaire Place des Nations	76, Bd Mohammed V Fax :05 22 32 29 79	05 39 32 96 11/15
Centre d'affaire.Al Hamama	Angle avenue Mohamed V et Khalid Ibn Al Oualid Tétouan Fax : 05 39 70 32 71	05 39 763 92 42 05 39 763 92 54

ISBN : 978 - 9981 - 20 - 238 - X
Dépôt : 2009 MO 2093

Conception et Réalisation
EDIT CONSULTING
Tél : 05 22 29 60 18 /19
Fax : 05 22 29 90 44 - Casablanca
email : editconsulting1@yahoo.fr

LIVER FINAL copie copie.indd 208 03/08/09 13:16