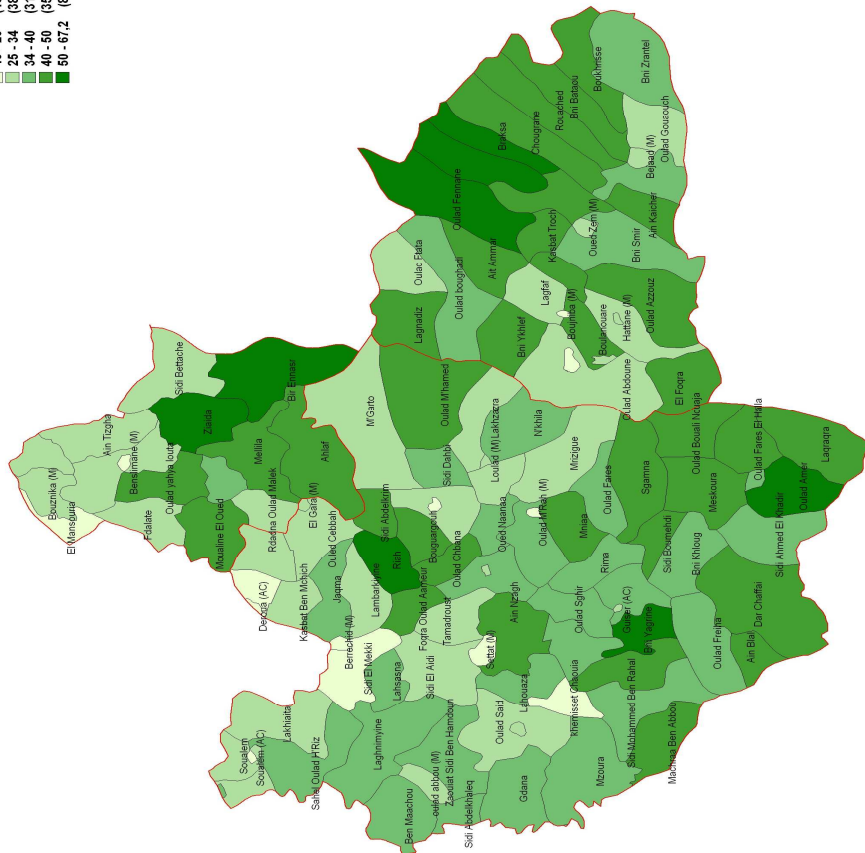




Carte Communale d'Exposition à la pauvreté (Tx en %)  
Région de Chaouia Ouardigha 2004

- 15 - 25 (13)
- 25 - 34 (39)
- 34 - 40 (31)
- 40 - 50 (35)
- 50 - 67,2 (8)



**CARACTERISTIQUES DEMOGRAPHIQUES  
ET SOCIO-ECONOMIQUES DE LA  
POPULATION RGPH2004**

**Région de Chaouia-Ouardigha**

**PROVINCE : Khouribga**  
**COMMUNE : Boulanouare (AC)**

*Direction régionale de Chaouia-Ouardigha*

*64 Boulevard Mohamed V B.P. 646 26 000 Settatt*

*Tel : 023-40-41-82 Fax :023-72-05-65 E-mail: drstmpep@menara.ma*

## CARACTERISTIQUES DEMOGRAPHIQUES

- **Population et ménages :**

Au 1<sup>er</sup> septembre 2004, la population municipale de la commune Boulanouare (AC) est de 10469 habitants vivant au sein de 2060 ménages. La proportion de la population féminine est de 50,4 %.

Selon l'âge, 29,8 % ont moins de 15 ans, 64,5 % sont en âge d'activité (15-59) et 5,6 % ont 60 ans et plus.

- **Structure matrimoniale et fécondité :**

Sur l'ensemble des habitants âgés de 15 ans et plus, 42,5 % sont célibataires, 49,5 % sont mariés et 8,0 % sont en situation de désunion soit par veuvage soit par divorce.

L'âge d'entrée en première union est de 29,5 ans : 32,4 ans pour les hommes et 26,6 ans pour les femmes.

Quand à la fécondité, l'indice synthétique est de 2,1 enfants par femme.

## CARACTERISTIQUES SOCIO-ECONOMIQUES

- **Analphabétisme et scolarisation :**

Pour l'ensemble de la population âgée de 10 ans et plus, 31,0 % sont analphabètes. Cette proportion est de 42,9 % chez les femmes et de 18,7% chez les hommes.

Pour la population en âge scolaire (7-12 ans), le taux de scolarité, calculé ainsi pour l'année scolaire 2003-2004 et en se référant à la fin de l'année scolaire, est de 95,1% pour l'ensemble de la population de la commune et il est de 95,2% pour les filles.

- **Activité:**

Le taux brut d'activité est de 31,4 %. Cet indicateur, calculé en rapportant l'effectif de la population active (Actifs occupés augmentés des chômeurs) à l'effectif total de la population de la commune, est de 48,9 % chez les hommes et de 14,3 % chez les femmes.

## CONDITION D'HABITAT DES MENAGES

- **Statut d'occupation :**

Sur l'ensemble des ménages de la commune, 84,2% sont propriétaires de leur logement et 9,3% sont des locataires. Les autres statuts d'occupation (logement de fonction, logé gratuitement, ...) représentent 6,5% .

- **Type d'habitat :**

Il est à noter que 2,3% des ménages de la commune habitent des appartements, 0,0% habitent des villas et 0,4% logeant des habitats de type rural. Quand à la proportion de type sommaire ou bidonville, elle est de 29,2%. Pour ce qui est des maisons marocaines (traditionnelle ou moderne) ou autre type d'habitat, ces pourcentages sont respectivement de 66,6% et 1,6%.

- **Equipements de base dans le logement :**

61,8% des ménages de la commune bénéficient d'eau courante, 80,6% ayant l'électricité et 39,8% des ménages sont reliés au réseau public d'évacuation des eaux usées. Parmi les ménages qui ne sont pas reliés au réseau en question, 47,2% utilisent les fosses septiques et 8,0% utilisent des puits perdus.

A noter également que 13,4% des logements sont reliés au téléphone fixe, 63,5% des ménages disposent de téléphone mobile, ainsi que 82,8% ayant un téléviseur et 39,0% ayant une parabole.

## PAUVRETE ET DEVELOPPEMENT HUMAIN

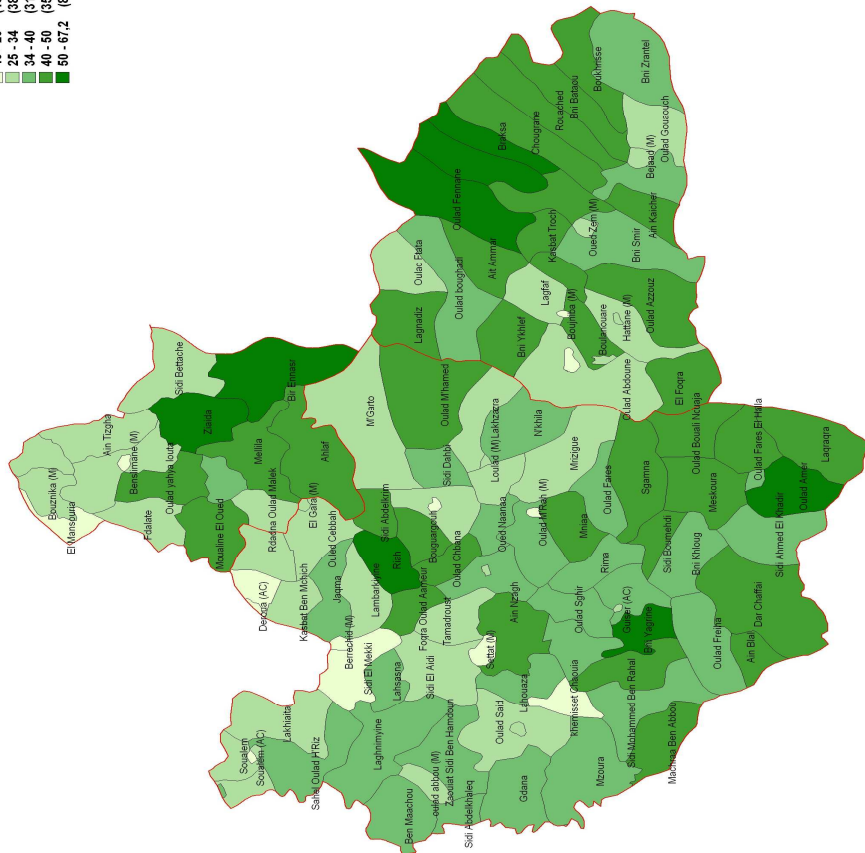
12,6% de la population de cette commune sont considérés comme pauvre. La proportion de la population sous la menace directe de la pauvreté est de 17,82% (la population vulnérable).

L'ICDH, mesurant le développement humain de la commune s'appuyant sur la situation sanitaire, la participation à la vie économique et le niveau d'éducation de sa population, est de : 0,684



Carte Communale d'Exposition à la pauvreté (Tx en %)  
Région de Chaouia Ouardigha 2004

- 15 - 25 (13)
- 25 - 34 (39)
- 34 - 40 (31)
- 40 - 50 (35)
- 50 - 67.2 (8)



**CARACTERISTIQUES DEMOGRAPHIQUES  
ET SOCIO-ECONOMIQUES DE LA  
POPULATION RGP2004**

**Région de Chaouia-Ouardigha**

PROVINCE : Settât  
COMMUNE : Deroua (AC)

Direction régionale de Chaouia-Ouardigha  
64 Boulevard Mohamed V B.P. 646 26 000 Settât  
Tel : 023-40-41-82 Fax :023-72-05-65 E-mail: drstmpep@menara.ma

## CARACTERISTIQUES DEMOGRAPHIQUES

- **Population et ménages :**

Au 1<sup>er</sup> septembre 2004, la population municipale de la commune Deroua (AC) est de 10373 habitants vivant au sein de 2064 ménages. La proportion de la population féminine est de 49 %.

Selon l'âge, 30,0 % ont moins de 15 ans, 64,1 % sont en âge d'activité (15-59) et 5,9 % ont 60 ans et plus.

- **Structure matrimoniale et fécondité :**

Sur l'ensemble des habitants âgés de 15 ans et plus, 40,0 % sont célibataires, 54,6 % sont mariés et 5,4 % sont en situation de désunion soit par veuvage soit par divorce.

L'âge d'entrée en première union est de 28,7 ans : 31,5 ans pour les hommes et 25,8 ans pour les femmes.

Quand à la fécondité, l'indice synthétique est de 2,6 enfants par femme.

## CARACTERISTIQUES SOCIO-ECONOMIQUES

- **Analphabétisme et scolarisation :**

Pour l'ensemble de la population âgée de 10 ans et plus, 25,2 % sont analphabètes. Cette proportion est de 34,2 % chez les femmes et de 16,6% chez les hommes.

Pour la population en âge scolaire (7-12 ans), le taux de scolarité, calculé ainsi pour l'année scolaire 2003-2004 et en se référant à la fin de l'année scolaire, est de 93,8% pour l'ensemble de la population de la commune et il est de 93,8% pour les filles.

- **Activité:**

Le taux brut d'activité est de 35,7 %. Cet indicateur, calculé en rapportant l'effectif de la population active (Actifs occupés augmentés des chômeurs) à l'effectif total de la population de la commune, est de 55,3 % chez les hommes et de 15,3 % chez les femmes.

## CONDITION D'HABITAT DES MENAGES

- **Statut d'occupation :**

Sur l'ensemble des ménages de la commune, 73,5% sont propriétaires de leur logement et 11,9% sont des locataires. Les autres statuts d'occupation (logement de fonction, logé gratuitement, ...) représentent 14,6% .

- **Type d'habitat :**

Il est à noter que 1,5% des ménages de la commune habitent des appartements, 8,5% habitent des villas et 0,3% logeant des habitats de type rural. Quand à la proportion de type sommaire ou bidonville, elle est de 1,1%. Pour ce qui est des maisons marocaines (traditionnelle ou moderne) ou autre type d'habitat, ces pourcentages sont respectivement de 84,1% et 4,6%.

- **Equipements de base dans le logement :**

93,6% des ménages de la commune bénéficient d'eau courante, 93,7% ayant l'électricité et 93,4% des ménages sont reliés au réseau public d'évacuation des eaux usées. Parmi les ménages qui ne sont pas reliés au réseau en question, 30,7% utilisent les fosses septiques et 2,2% utilisent des puits perdus.

A noter également que 23,4% des logements sont reliés au téléphone fixe, 84,9% des ménages disposent de téléphone mobile, ainsi que 90,0% ayant un téléviseur et 49,3% ayant une parabole.

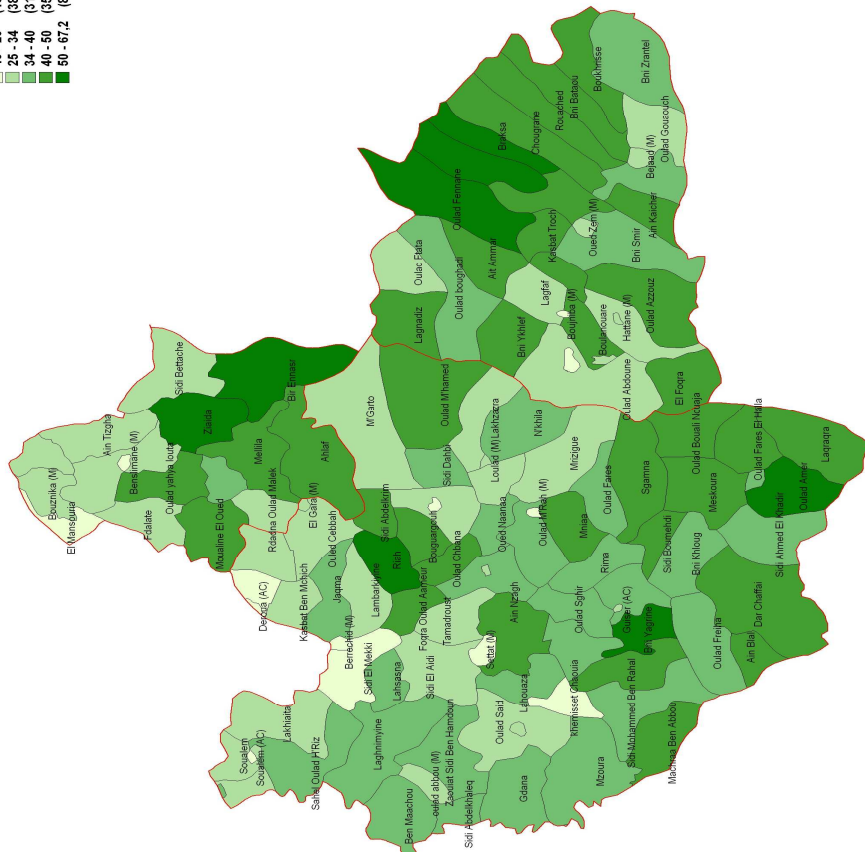
## PAUVRETE ET DEVELOPPEMENT HUMAIN

9,36% de la population de cette commune sont considérés comme pauvre. La proportion de la population sous la menace directe de la pauvreté est de 12,35% (la population vulnérable).

L'ICDH, mesurant le développement humain de la commune s'appuyant sur la situation sanitaire, la participation à la vie économique et le niveau d'éducation de sa population, est de : 0,7



Carte Communale d'Exposition à la pauvreté (Tx en %)  
Région de Chaouia Ouardigha 2004



**CARACTERISTIQUES DEMOGRAPHIQUES  
ET SOCIO-ECONOMIQUES DE LA  
POPULATION RGPH2004**

**Région de Chaouia-Ouardigha**

PROVINCE : Settat  
COMMUNE : Guisser (AC)

Direction régionale de Chaouia-Ouardigha

64 Boulevard Mohamed V B.P. 646 26 000 Settat

Tel : 023-40-41-82 Fax : 023-72-05-65 E-mail: drstmpep@menara.ma

## CARACTERISTIQUES DEMOGRAPHIQUES

- **Population et ménages :**

Au 1<sup>er</sup> septembre 2004, la population municipale de la commune Guisser (AC) est de 1890 habitants vivant au sein de 353 ménages. La proportion de la population féminine est de 51,5 %.

Selon l'âge, 36,2 % ont moins de 15 ans, 57,6 % sont en âge d'activité (15-59) et 6,2 % ont 60 ans et plus.

- **Structure matrimoniale et fécondité :**

Sur l'ensemble des habitants âgés de 15 ans et plus, 38,4 % sont célibataires, 55,4 % sont mariés et 6,2 % sont en situation de désunion soit par veuvage soit par divorce.

L'âge d'entrée en première union est de 26,5 ans : 28,9 ans pour les hommes et 24,7 ans pour les femmes.

Quand à la fécondité, l'indice synthétique est de 2,9 enfants par femme.

## CARACTERISTIQUES SOCIO-ECONOMIQUES

- **Analphabétisme et scolarisation :**

Pour l'ensemble de la population âgée de 10 ans et plus, 41,7 % sont analphabètes. Cette proportion est de 49,7 % chez les femmes et de 32,9% chez les hommes.

Pour la population en âge scolaire (7-12 ans), le taux de scolarité, calculé ainsi pour l'année scolaire 2003-2004 et en se référant à la fin de l'année scolaire, est de 83,6% pour l'ensemble de la population de la commune et il est de 85,1% pour les filles.

- **Activité:**

Le taux brut d'activité est de 32,6 %. Cet indicateur, calculé en rapportant l'effectif de la population active (Actifs occupés augmentés des chômeurs) à l'effectif total de la population de la commune, est de 53,5 % chez les hommes et de 12,8 % chez les femmes.

## CONDITION D'HABITAT DES MENAGES

- **Statut d'occupation :**

Sur l'ensemble des ménages de la commune, 58,9% sont propriétaires de leur logement et 29,7% sont des locataires. Les autres statuts d'occupation (logement de fonction, logé gratuitement, ...) représentent 11,3% .

- **Type d'habitat :**

Il est à noter que 0,3% des ménages de la commune habitent des appartements, 0,3% habitent des villas et 7,1% logeant des habitats de type rural. Quand à la proportion de type sommaire ou bidonville, elle est de 8,5%. Pour ce qui est des maisons marocaines (traditionnelle ou moderne) ou autre type d'habitat, ces pourcentages sont respectivement de 81,6% et 2,3%.

- **Equipements de base dans le logement :**

74,8% des ménages de la commune bénéficient d'eau courante, 87,5% ayant l'électricité et 82,2% des ménages sont reliés au réseau public d'évacuation des eaux usées. Parmi les ménages qui ne sont pas reliés au réseau en question, 76,2% utilisent les fosses septiques et % utilisent des puits perdus.

A noter également que 7,1% des logements sont reliés au téléphone fixe, 70,3% des ménages disposent de téléphone mobile, ainsi que 83,0% ayant un téléviseur et 34,6% ayant une parabole.

## PAUVRETE ET DEVELOPPEMENT HUMAIN

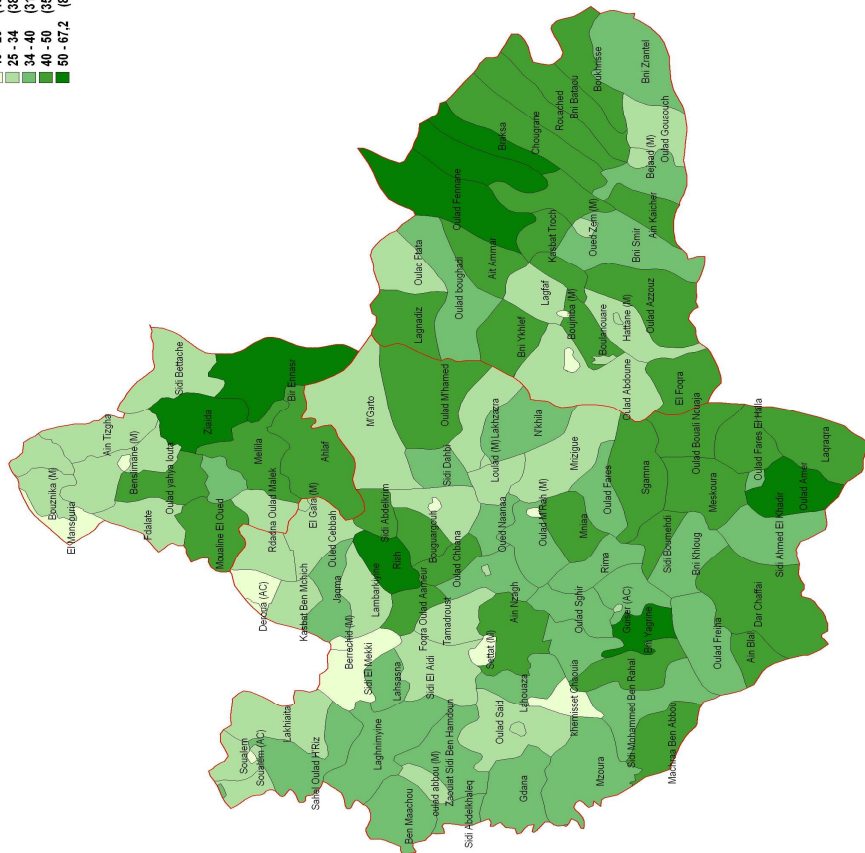
13,62% de la population de cette commune sont considérés comme pauvre. La proportion de la population sous la menace directe de la pauvreté est de 16,61% (la population vulnérable).

L'ICDH, mesurant le développement humain de la commune s'appuyant sur la situation sanitaire, la participation à la vie économique et le niveau d'éducation de sa population, est de : 0,657



Carte Communale d'Exposition à la pauvreté (Tx en %)  
Région de Chaouia Ouardigha 2004

- 15 - 25 (13)
- 25 - 34 (39)
- 34 - 40 (31)
- 40 - 50 (35)
- 50 - 67,2 (8)



**CARACTERISTIQUES DEMOGRAPHIQUES  
ET SOCIO-ECONOMIQUES DE LA  
POPULATION RGPH2004**

**Région de Chaouia-Ouardigha**

**PROVINCE : Khouribga**  
**COMMUNE : MU Bejaad**

*Direction régionale de Chaouia-Ouardigha*  
*64 Boulevard Mohamed V B.P. 646 26 000 Settat*  
*Tel : 023-40-41-82 Fax :023-72-05-65 E-mail: drstmpep@menara.ma*

## CARACTERISTIQUES DEMOGRAPHIQUES

- **Population et ménages :**

Au 1<sup>er</sup> septembre 2004, la population municipale de la commune MU Bejaad est de 40512 habitants vivant au sein de 8728 ménages. La proportion de la population féminine est de 53,2 %.

Selon l'âge, 30,6 % ont moins de 15 ans, 58,8 % sont en âge d'activité (15-59) et 10,7 % ont 60 ans et plus.

- **Structure matrimoniale et fécondité :**

Sur l'ensemble des habitants âgés de 15 ans et plus, 35,8 % sont célibataires, 53,4 % sont mariés et 10,8 % sont en situation de désunion soit par veuvage soit par divorce.

L'âge d'entrée en première union est de 28,5 ans : 31,7 ans pour les hommes et 25,7 ans pour les femmes.

Quand à la fécondité, l'indice synthétique est de 2,2 enfants par femme.

## CARACTERISTIQUES SOCIO-ECONOMIQUES

- **Analphabétisme et scolarisation :**

Pour l'ensemble de la population âgée de 10 ans et plus, 38,5 % sont analphabètes. Cette proportion est de 50,2 % chez les femmes et de 24,5% chez les hommes.

Pour la population en âge scolaire (7-12 ans), le taux de scolarité, calculé ainsi pour l'année scolaire 2003-2004 et en se référant à la fin de l'année scolaire, est de 93,9% pour l'ensemble de la population de la commune et il est de 92,5% pour les filles.

- **Activité:**

Le taux brut d'activité est de 33,6 %. Cet indicateur, calculé en rapportant l'effectif de la population active (Actifs occupés augmentés des chômeurs) à l'effectif total de la population de la commune, est de 49,0 % chez les hommes et de 20,2 % chez les femmes.

## CONDITION D'HABITAT DES MENAGES

- **Statut d'occupation :**

Sur l'ensemble des ménages de la commune, 62,5% sont propriétaires de leur logement et 20,9% sont des locataires. Les autres statuts d'occupation (logement de fonction, logé gratuitement, ...) représentent 16,6% .

- **Type d'habitat :**

Il est à noter que 0,8% des ménages de la commune habitent des appartements, 0,4% habitent des villas et 0,1% logeant des habitats de type rural. Quand à la proportion de type sommaire ou bidonville, elle est de 6,8%. Pour ce qui est des maisons marocaines (traditionnelle ou moderne) ou autre type d'habitat, ces pourcentages sont respectivement de 89,6% et 2,3%.

- **Equipements de base dans le logement :**

78,6% des ménages de la commune bénéficient d'eau courante, 86,0% ayant l'électricité et 82,0% des ménages sont reliés au réseau public d'évacuation des eaux usées. Parmi les ménages qui ne sont pas reliés au réseau en question, 12,8% utilisent les fosses septiques et 2,7% utilisent des puits perdus.

A noter également que 17,6% des logements sont reliés au téléphone fixe, 62,8% des ménages disposent de téléphone mobile, ainsi que 81,4% ayant un téléviseur et 31,7% ayant une parabole.

## PAUVRETE ET DEVELOPPEMENT HUMAIN

11,6% de la population de cette commune sont considérés comme pauvre. La proportion de la population sous la menace directe de la pauvreté est de 15,6% (la population vulnérable).

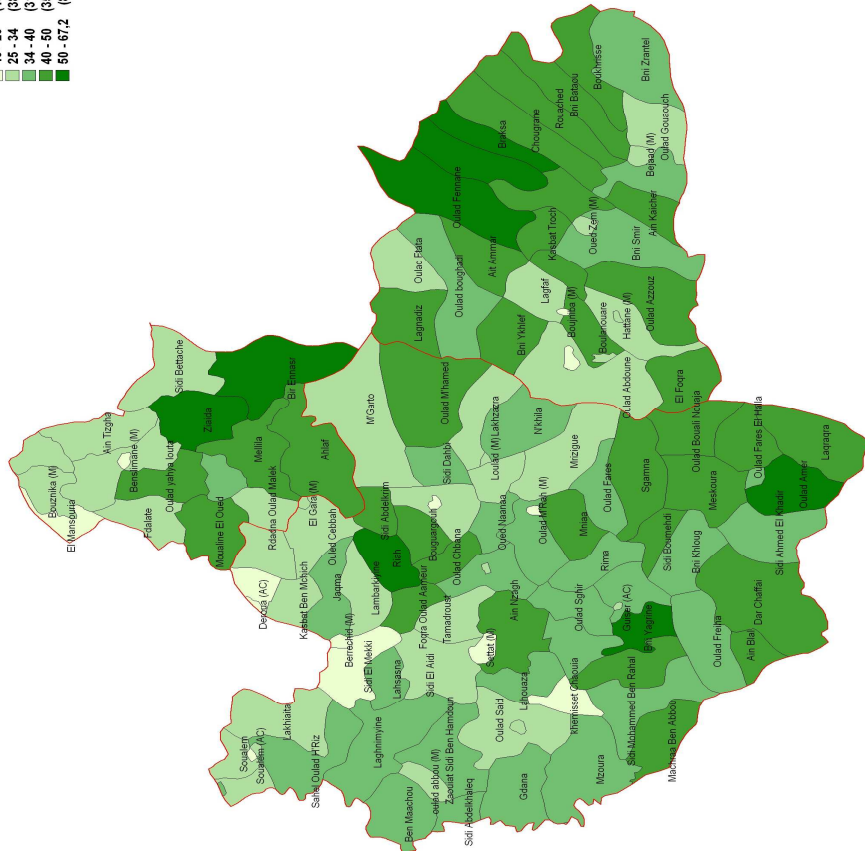
L'ICDH, mesurant le développement humain de la commune s'appuyant sur la situation sanitaire, la participation à la vie économique et le niveau d'éducation de sa population, est de : 0,661





Carte Communale d'Exposition à la pauvreté (Tx en %)  
Région de Chaouia Ouardigha 2004

- 15 - 25 (13)
- 25 - 34 (39)
- 34 - 40 (31)
- 40 - 50 (35)
- 50 - 67,2 (8)



**CARACTERISTIQUES DEMOGRAPHIQUES  
ET SOCIO-ECONOMIQUES DE LA  
POPULATION RGPH2004**

**Région de Chaouia-Ouardigha**

PROVINCE : Settat  
COMMUNE : MU Ben Ahmed

Direction régionale de Chaouia-Ouardigha  
64 Boulevard Mohamed V B.P. 646 26 000 Settat  
Tel : 023-40-41-82 Fax :023-72-05-65 E-mail: drstmpep@menara.ma

## CARACTERISTIQUES DEMOGRAPHIQUES

- **Population et ménages :**

Au 1<sup>er</sup> septembre 2004, la population municipale de la commune MU Ben Ahmed est de 21360 habitants vivant au sein de 4528 ménages. La proportion de la population féminine est de 51,6 %.

Selon l'âge, 29,6 % ont moins de 15 ans, 62,4 % sont en âge d'activité (15-59) et 8,0 % ont 60 ans et plus.

- **Structure matrimoniale et fécondité :**

Sur l'ensemble des habitants âgés de 15 ans et plus, 39,5 % sont célibataires, 50,3 % sont mariés et 10,2 % sont en situation de désunion soit par veuvage soit par divorce.

L'âge d'entrée en première union est de 29,4 ans : 32,3 ans pour les hommes et 26,4 ans pour les femmes.

Quand à la fécondité, l'indice synthétique est de 2,3 enfants par femme.

## CARACTERISTIQUES SOCIO-ECONOMIQUES

- **Analphabétisme et scolarisation :**

Pour l'ensemble de la population âgée de 10 ans et plus, 29,5 % sont analphabètes. Cette proportion est de 41,5 % chez les femmes et de 16,4% chez les hommes.

Pour la population en âge scolaire (7-12 ans), le taux de scolarité, calculé ainsi pour l'année scolaire 2003-2004 et en se référant à la fin de l'année scolaire, est de 92,0% pour l'ensemble de la population de la commune et il est de 92,4% pour les filles.

- **Activité:**

Le taux brut d'activité est de 35,4 %. Cet indicateur, calculé en rapportant l'effectif de la population active (Actifs occupés augmentés des chômeurs) à l'effectif total de la population de la commune, est de 54,5 % chez les hommes et de 17,5 % chez les femmes.

## CONDITION D'HABITAT DES MENAGES

- **Statut d'occupation :**

Sur l'ensemble des ménages de la commune, 49,2% sont propriétaires de leur logement et 37,1% sont des locataires. Les autres statuts d'occupation (logement de fonction, logé gratuitement, ...) représentent 13,7% .

- **Type d'habitat :**

Il est à noter que 3,0% des ménages de la commune habitent des appartements, 1,1% habitent des villas et 0,0% logeant des habitats de type rural. Quand à la proportion de type sommaire ou bidonville, elle est de 4,0%. Pour ce qui est des maisons marocaines (traditionnelle ou moderne) ou autre type d'habitat, ces pourcentages sont respectivement de 88,1% et 3,9%.

- **Equipements de base dans le logement :**

91,8% des ménages de la commune bénéficient d'eau courante, 92,9% ayant l'électricité et 95,4% des ménages sont reliés au réseau public d'évacuation des eaux usées. Parmi les ménages qui ne sont pas reliés au réseau en question, 14,4% utilisent les fosses septiques et 0,5% utilisent des puits perdus.

A noter également que 15,8% des logements sont reliés au téléphone fixe, 74,3% des ménages disposent de téléphone mobile, ainsi que 86,0% ayant un téléviseur et 52,2% ayant une parabole.

## PAUVRETE ET DEVELOPPEMENT HUMAIN

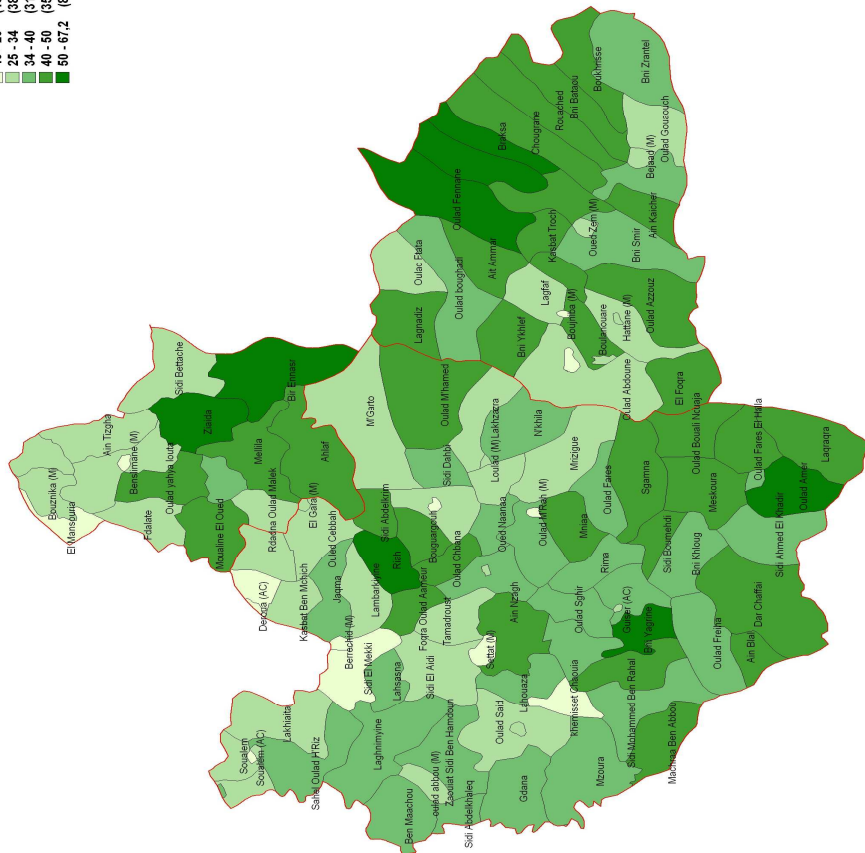
8,41% de la population de cette commune sont considérés comme pauvre. La proportion de la population sous la menace directe de la pauvreté est de 11,32% (la population vulnérable).

L'ICDH, mesurant le développement humain de la commune s'appuyant sur la situation sanitaire, la participation à la vie économique et le niveau d'éducation de sa population, est de : 0,704



Carte Communale d'Exposition à la pauvreté (Tx en %)  
Région de Chaouia Ouardigha 2004

- 15 - 25 (13)
- 25 - 34 (39)
- 34 - 40 (31)
- 40 - 50 (35)
- 50 - 67,2 (8)



**CARACTERISTIQUES DEMOGRAPHIQUES  
ET SOCIO-ECONOMIQUES DE LA  
POPULATION RGPH2004**

**Région de Chaouia-Ouardigha**

PROVINCE : Benslimane  
COMMUNE : MU Benslimane

Direction régionale de Chaouia-Ouardigha

64 Boulevard Mohamed V B.P. 646 26 000 Settat

Tel : 023-40-41-82 Fax : 023-72-05-65 E-mail: drstmpep@menara.ma

## CARACTERISTIQUES DEMOGRAPHIQUES

- **Population et ménages :**

Au 1<sup>er</sup> septembre 2004, la population municipale de la commune MU Benslimane est de 45195 habitants vivant au sein de 9430 ménages. La proportion de la population féminine est de 50,9 %.

Selon l'âge, 28,6 % ont moins de 15 ans, 63,6 % sont en âge d'activité (15-59) et 7,8 % ont 60 ans et plus.

- **Structure matrimoniale et fécondité :**

Sur l'ensemble des habitants âgés de 15 ans et plus, 39,6 % sont célibataires, 52,1 % sont mariés et 8,3 % sont en situation de désunion soit par veuvage soit par divorce.

L'âge d'entrée en première union est de 29,6 ans : 32,6 ans pour les hommes et 26,7 ans pour les femmes.

Quand à la fécondité, l'indice synthétique est de 2,1 enfants par femme.

## CARACTERISTIQUES SOCIO-ECONOMIQUES

- **Analphabétisme et scolarisation :**

Pour l'ensemble de la population âgée de 10 ans et plus, 25,3 % sont analphabètes. Cette proportion est de 34,9 % chez les femmes et de 15,2% chez les hommes.

Pour la population en âge scolaire (7-12 ans), le taux de scolarité, calculé ainsi pour l'année scolaire 2003-2004 et en se référant à la fin de l'année scolaire, est de 93,1% pour l'ensemble de la population de la commune et il est de 93,6% pour les filles.

- **Activité:**

Le taux brut d'activité est de 35,9 %. Cet indicateur, calculé en rapportant l'effectif de la population active (Actifs occupés augmentés des chômeurs) à l'effectif total de la population de la commune, est de 53,0 % chez les hommes et de 19,4 % chez les femmes.

## CONDITION D'HABITAT DES MENAGES

- **Statut d'occupation :**

Sur l'ensemble des ménages de la commune, 56,3% sont propriétaires de leur logement et 29,0% sont des locataires. Les autres statuts d'occupation (logement de fonction, logé gratuitement, ...) représentent 14,7% .

- **Type d'habitat :**

Il est à noter que 3,6% des ménages de la commune habitent des appartements, 4,2% habitent des villas et 0,9% logeant des habitats de type rural. Quand à la proportion de type sommaire ou bidonville, elle est de 1,1%. Pour ce qui est des maisons marocaines (traditionnelle ou moderne) ou autre type d'habitat, ces pourcentages sont respectivement de 86,4% et 3,8%.

- **Equipements de base dans le logement :**

93,4% des ménages de la commune bénéficient d'eau courante, 94,4% ayant l'électricité et 92,5% des ménages sont reliés au réseau public d'évacuation des eaux usées. Parmi les ménages qui ne sont pas reliés au réseau en question, 21,0% utilisent les fosses septiques et % utilisent des puits perdus.

A noter également que 20,1% des logements sont reliés au téléphone fixe, 77,0% des ménages disposent de téléphone mobile, ainsi que 90,0% ayant un téléviseur et 47,0% ayant une parabole.

## PAUVRETE ET DEVELOPPEMENT HUMAIN

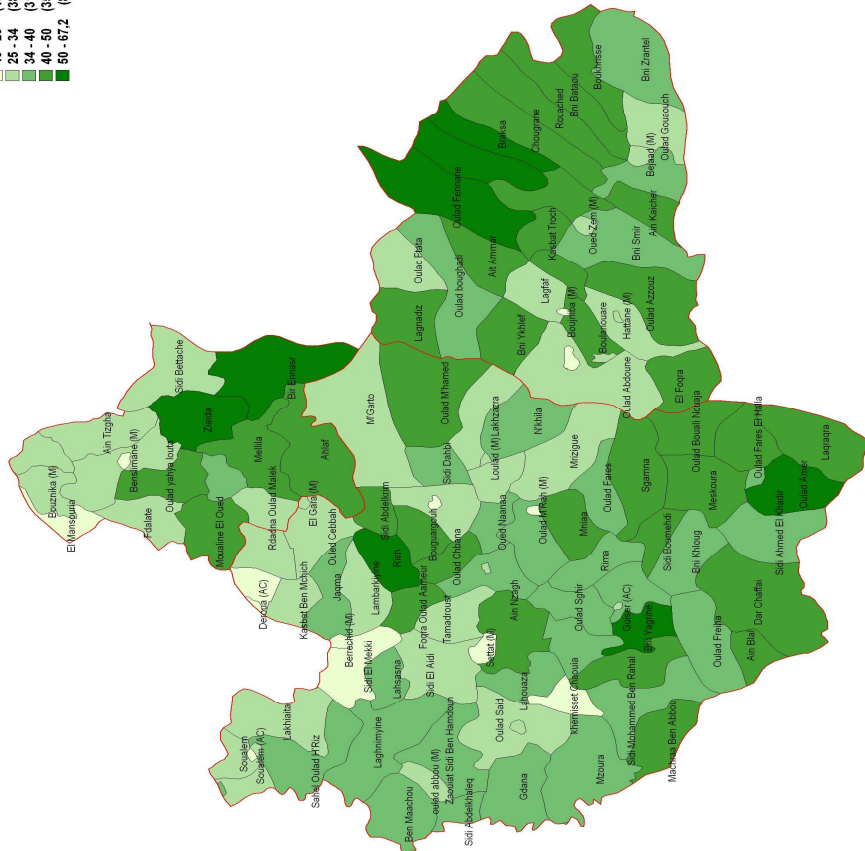
8,01% de la population de cette commune sont considérés comme pauvre. La proportion de la population sous la menace directe de la pauvreté est de 10,92% (la population vulnérable).

L'ICDH, mesurant le développement humain de la commune s'appuyant sur la situation sanitaire, la participation à la vie économique et le niveau d'éducation de sa population, est de : 0,724



Carte Communale d'Exposition à la pauvreté (Tx en %)  
Région de Chaouia Ouardigha 2004

- 15 - 25 (13)
- 25 - 34 (39)
- 34 - 40 (31)
- 40 - 50 (35)
- 50 - 67,2 (8)



**CARACTERISTIQUES DEMOGRAPHIQUES  
ET SOCIO-ECONOMIQUES DE LA  
POPULATION RGPH2004**

**Région de Chaouia-Ouardigha**

PROVINCE : Settat  
COMMUNE : MU Berrechid

Direction régionale de Chaouia-Ouardigha  
64 Boulevard Mohamed V B.P. 646 26 000 Settat  
Tel : 023-40-41-82 Fax :023-72-05-65 E-mail: drstmpep@menara.ma

## CARACTERISTIQUES DEMOGRAPHIQUES

- **Population et ménages :**

Au 1<sup>er</sup> septembre 2004, la population municipale de la commune MU Berrechid est de 89551 habitants vivant au sein de 18808 ménages. La proportion de la population féminine est de 50,3 %.

Selon l'âge, 30,7 % ont moins de 15 ans, 63,5 % sont en âge d'activité (15-59) et 5,7 % ont 60 ans et plus.

- **Structure matrimoniale et fécondité :**

Sur l'ensemble des habitants âgés de 15 ans et plus, 39,3 % sont célibataires, 53,5 % sont mariés et 7,2 % sont en situation de désunion soit par veuvage soit par divorce.

L'âge d'entrée en première union est de 28,6 ans : 31,7 ans pour les hommes et 26,3 ans pour les femmes.

Quand à la fécondité, l'indice synthétique est de 2,2 enfants par femme.

## CARACTERISTIQUES SOCIO-ECONOMIQUES

- **Analphabétisme et scolarisation :**

Pour l'ensemble de la population âgée de 10 ans et plus, 27,7 % sont analphabètes. Cette proportion est de 37,1 % chez les femmes et de 18,0% chez les hommes.

Pour la population en âge scolaire (7-12 ans), le taux de scolarité, calculé ainsi pour l'année scolaire 2003-2004 et en se référant à la fin de l'année scolaire, est de 91,5% pour l'ensemble de la population de la commune et il est de 91,1% pour les filles.

- **Activité:**

Le taux brut d'activité est de 37,9 %. Cet indicateur, calculé en rapportant l'effectif de la population active (Actifs occupés augmentés des chômeurs) à l'effectif total de la population de la commune, est de 56,1 % chez les hommes et de 19,9 % chez les femmes.

## CONDITION D'HABITAT DES MENAGES

- **Statut d'occupation :**

Sur l'ensemble des ménages de la commune, 62,1% sont propriétaires de leur logement et 29,0% sont des locataires. Les autres statuts d'occupation (logement de fonction, logé gratuitement, ...) représentent 9,0% .

- **Type d'habitat :**

Il est à noter que 13,8% des ménages de la commune habitent des appartements, 1,9% habitent des villas et 0,2% logeant des habitats de type rural. Quand à la proportion de type sommaire ou bidonville, elle est de 0,5%. Pour ce qui est des maisons marocaines (traditionnelle ou moderne) ou autre type d'habitat, ces pourcentages sont respectivement de 80,0% et 3,6%.

- **Equipements de base dans le logement :**

96,5% des ménages de la commune bénéficient d'eau courante, 96,7% ayant l'électricité et 95,8% des ménages sont reliés au réseau public d'évacuation des eaux usées. Parmi les ménages qui ne sont pas reliés au réseau en question, 24,3% utilisent les fosses septiques et 1,3% utilisent des puits perdus.

A noter également que 17,4% des logements sont reliés au téléphone fixe, 77,0% des ménages disposent de téléphone mobile, ainsi que 89,4% ayant un téléviseur et 43,2% ayant une parabole.

## PAUVRETE ET DEVELOPPEMENT HUMAIN

8,37% de la population de cette commune sont considérés comme pauvre. La proportion de la population sous la menace directe de la pauvreté est de 11,22% (la population vulnérable).

L'ICDH, mesurant le développement humain de la commune s'appuyant sur la situation sanitaire, la participation à la vie économique et le niveau d'éducation de sa population, est de : 0,72



## CARACTERISTIQUES DEMOGRAPHIQUES

- **Population et ménages :**

Au 1<sup>er</sup> septembre 2004, la population municipale de la commune MU Boujniba est de 15041 habitants vivant au sein de 2993 ménages. La proportion de la population féminine est de 52,8 %.

Selon l'âge, 27,5 % ont moins de 15 ans, 65,0 % sont en âge d'activité (15-59) et 7,4 % ont 60 ans et plus.

- **Structure matrimoniale et fécondité :**

Sur l'ensemble des habitants âgés de 15 ans et plus, 43,0 % sont célibataires, 46,8 % sont mariés et 10,2 % sont en situation de désunion soit par veuvage soit par divorce.

L'âge d'entrée en première union est de 30,6 ans : 33,9 ans pour les hommes et 28,0 ans pour les femmes.

Quand à la fécondité, l'indice synthétique est de 1,9 enfants par femme.

## CARACTERISTIQUES SOCIO-ECONOMIQUES

- **Analphabétisme et scolarisation :**

Pour l'ensemble de la population âgée de 10 ans et plus, 28,5 % sont analphabètes. Cette proportion est de 41,9 % chez les femmes et de 13,2% chez les hommes.

Pour la population en âge scolaire (7-12 ans), le taux de scolarité, calculé ainsi pour l'année scolaire 2003-2004 et en se référant à la fin de l'année scolaire, est de 90,3% pour l'ensemble de la population de la commune et il est de 90,6% pour les filles.

- **Activité:**

Le taux brut d'activité est de 29,0 %. Cet indicateur, calculé en rapportant l'effectif de la population active (Actifs occupés augmentés des chômeurs) à l'effectif total de la population de la commune, est de 49,3 % chez les hommes et de 10,9 % chez les femmes.

## CONDITION D'HABITAT DES MENAGES

- **Statut d'occupation :**

Sur l'ensemble des ménages de la commune, 65,4% sont propriétaires de leur logement et 17,8% sont des locataires. Les autres statuts d'occupation (logement de fonction, logé gratuitement, ...) représentent 16,8% .

- **Type d'habitat :**

Il est à noter que 0,0% des ménages de la commune habitent des appartements, 0,1% habitent des villas et 0,9% logeant des habitats de type rural. Quand à la proportion de type sommaire ou bidonville, elle est de 17,4%. Pour ce qui est des maisons marocaines (traditionnelle ou moderne) ou autre type d'habitat, ces pourcentages sont respectivement de 80,2% et 1,4%.

- **Equipements de base dans le logement :**

80,9% des ménages de la commune bénéficient d'eau courante, 85,9% ayant l'électricité et 77,9% des ménages sont reliés au réseau public d'évacuation des eaux usées. Parmi les ménages qui ne sont pas reliés au réseau en question, 35,8% utilisent les fosses septiques et 0,5% utilisent des puits perdus.

A noter également que 18,2% des logements sont reliés au téléphone fixe, 68,3% des ménages disposent de téléphone mobile, ainsi que 86,6% ayant un téléviseur et 46,3% ayant une parabole.

## PAUVRETE ET DEVELOPPEMENT HUMAIN

9,86% de la population de cette commune sont considérés comme pauvre. La proportion de la population sous la menace directe de la pauvreté est de 14,46% (la population vulnérable).

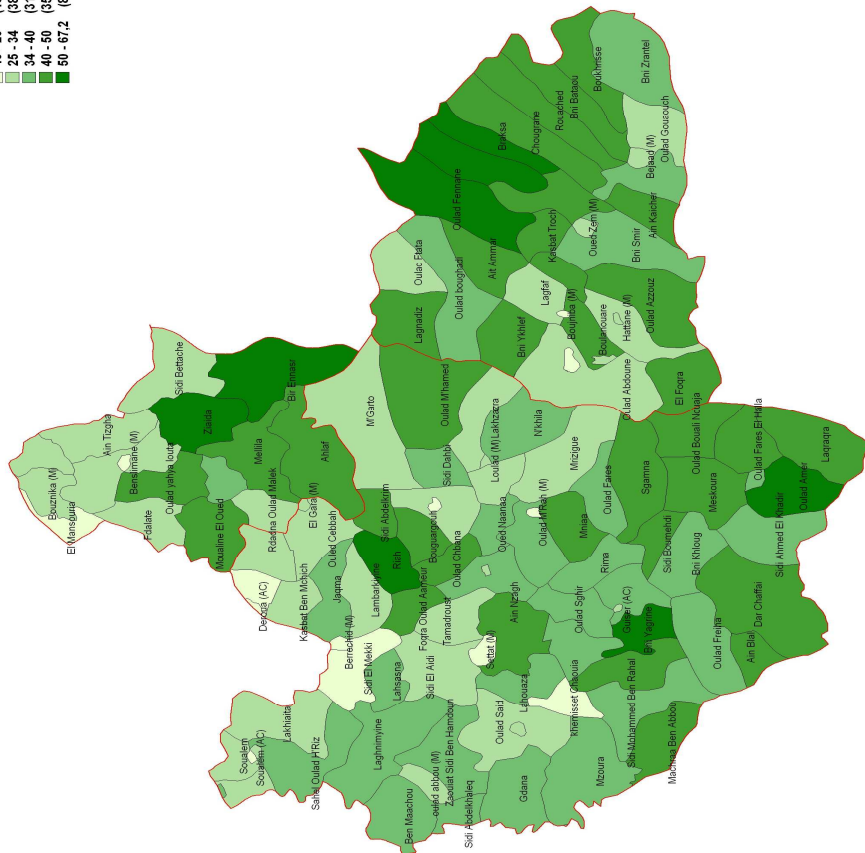
L'ICDH, mesurant le développement humain de la commune s'appuyant sur la situation sanitaire, la participation à la vie économique et le niveau d'éducation de sa population, est de : 0,683





Carte Communale d'Exposition à la pauvreté (Tx en %)  
Région de Chaouia Ouardigha 2004

- 15 - 25 (13)
- 25 - 34 (39)
- 34 - 40 (31)
- 40 - 50 (35)
- 50 - 67,2 (8)



**CARACTERISTIQUES DEMOGRAPHIQUES  
ET SOCIO-ECONOMIQUES DE LA  
POPULATION RGPH2004**

**Région de Chaouia-Ouardigha**

PROVINCE : Benslimane  
COMMUNE : MU Bouznika

Direction régionale de Chaouia-Ouardigha

64 Boulevard Mohamed V B.P. 646 26 000 Settat

Tel : 023-40-41-82 Fax :023-72-05-65 E-mail: drstmpep@menara.ma

## CARACTERISTIQUES DEMOGRAPHIQUES

- **Population et ménages :**

Au 1<sup>er</sup> septembre 2004, la population municipale de la commune MU Bouznika est de 27028 habitants vivant au sein de 5305 ménages. La proportion de la population féminine est de 49,6 %.

Selon l'âge, 28,5 % ont moins de 15 ans, 64,6 % sont en âge d'activité (15-59) et 6,9 % ont 60 ans et plus.

- **Structure matrimoniale et fécondité :**

Sur l'ensemble des habitants âgés de 15 ans et plus, 41,4 % sont célibataires, 51,1 % sont mariés et 7,5 % sont en situation de désunion soit par veuvage soit par divorce.

L'âge d'entrée en première union est de 29,2 ans : 31,7 ans pour les hommes et 26,6 ans pour les femmes.

Quand à la fécondité, l'indice synthétique est de 2,1 enfants par femme.

## CARACTERISTIQUES SOCIO-ECONOMIQUES

- **Analphabétisme et scolarisation :**

Pour l'ensemble de la population âgée de 10 ans et plus, 31,7 % sont analphabètes. Cette proportion est de 41,9 % chez les femmes et de 21,6% chez les hommes.

Pour la population en âge scolaire (7-12 ans), le taux de scolarité, calculé ainsi pour l'année scolaire 2003-2004 et en se référant à la fin de l'année scolaire, est de 91,8% pour l'ensemble de la population de la commune et il est de 91,4% pour les filles.

- **Activité:**

Le taux brut d'activité est de 38,5 %. Cet indicateur, calculé en rapportant l'effectif de la population active (Actifs occupés augmentés des chômeurs) à l'effectif total de la population de la commune, est de 59,0 % chez les hommes et de 17,7 % chez les femmes.

## CONDITION D'HABITAT DES MENAGES

- **Statut d'occupation :**

Sur l'ensemble des ménages de la commune, 52,2% sont propriétaires de leur logement et 24,0% sont des locataires. Les autres statuts d'occupation (logement de fonction, logé gratuitement, ...) représentent 23,7% .

- **Type d'habitat :**

Il est à noter que 2,7% des ménages de la commune habitent des appartements, 2,0% habitent des villas et 3,7% logeant des habitats de type rural. Quand à la proportion de type sommaire ou bidonville, elle est de 12,2%. Pour ce qui est des maisons marocaines (traditionnelle ou moderne) ou autre type d'habitat, ces pourcentages sont respectivement de 74,2% et 5,3%.

- **Equipements de base dans le logement :**

75,6% des ménages de la commune bénéficient d'eau courante, 82,6% ayant l'électricité et 70,2% des ménages sont reliés au réseau public d'évacuation des eaux usées. Parmi les ménages qui ne sont pas reliés au réseau en question, 48,3% utilisent les fosses septiques et 1,5% utilisent des puits perdus.

A noter également que 12,4% des logements sont reliés au téléphone fixe, 75,6% des ménages disposent de téléphone mobile, ainsi que 84,2% ayant un téléviseur et 35,7% ayant une parabole.

## PAUVRETE ET DEVELOPPEMENT HUMAIN

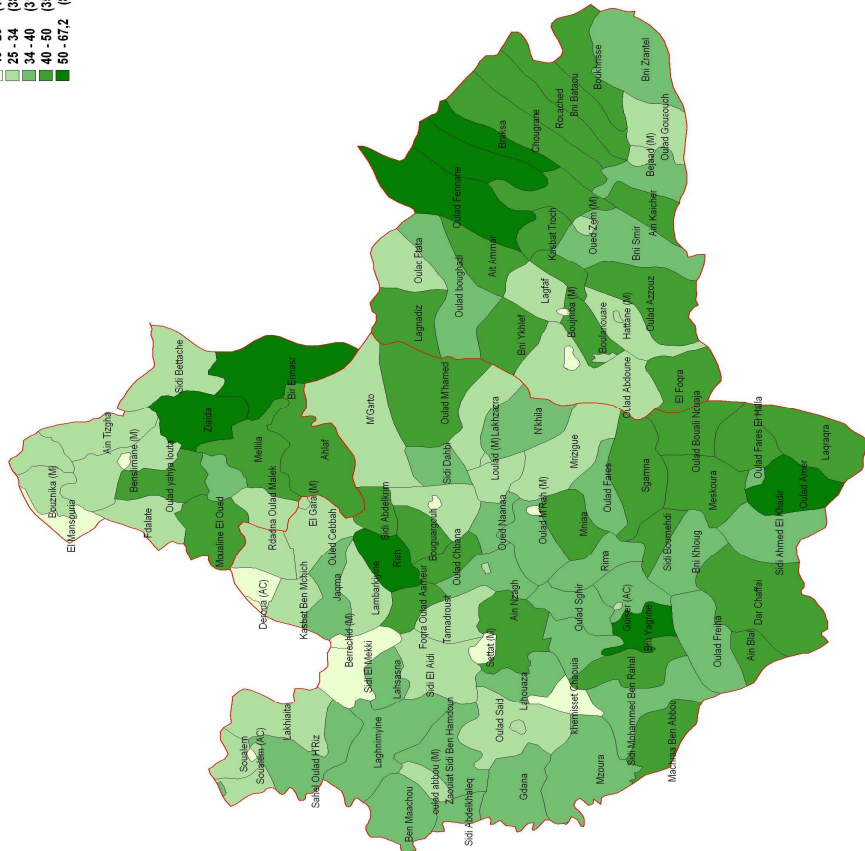
12,32% de la population de cette commune sont considérés comme pauvre. La proportion de la population sous la menace directe de la pauvreté est de 15,21% (la population vulnérable).

L'ICDH, mesurant le développement humain de la commune s'appuyant sur la situation sanitaire, la participation à la vie économique et le niveau d'éducation de sa population, est de : 0,697



Carte Communale d'Exposition à la pauvreté (Tx en %)  
Région de Chaouia Ouardigha 2004

- 15 - 25 (13)
- 25 - 34 (39)
- 34 - 40 (31)
- 40 - 50 (35)
- 50 - 67,2 (8)



**CARACTERISTIQUES DEMOGRAPHIQUES  
ET SOCIO-ECONOMIQUES DE LA  
POPULATION RGPH2004**

**Région de Chaouia-Ouardigha**

PROVINCE : Settat  
COMMUNE : MU ElBorouj

Direction régionale de Chaouia-Ouardigha  
64 Boulevard Mohamed V B.P. 646 26 000 Settat  
Tel : 023-40-41-82 Fax :023-72-05-65 E-mail: drstmpep@menara.ma

## CARACTERISTIQUES DEMOGRAPHIQUES

- **Population et ménages :**

Au 1<sup>er</sup> septembre 2004, la population municipale de la commune MU ElBorouj est de 16222 habitants vivant au sein de 2916 ménages. La proportion de la population féminine est de 52,4 %.

Selon l'âge, 31,4 % ont moins de 15 ans, 59,9 % sont en âge d'activité (15-59) et 8,8 % ont 60 ans et plus.

- **Structure matrimoniale et fécondité :**

Sur l'ensemble des habitants âgés de 15 ans et plus, 36,9 % sont célibataires, 54,4 % sont mariés et 8,7 % sont en situation de désunion soit par veuvage soit par divorce.

L'âge d'entrée en première union est de 27,6 ans : 30,4 ans pour les hommes et 25,1 ans pour les femmes.

Quand à la fécondité, l'indice synthétique est de 2,3 enfants par femme.

## CARACTERISTIQUES SOCIO-ECONOMIQUES

- **Analphabétisme et scolarisation :**

Pour l'ensemble de la population âgée de 10 ans et plus, 46,1 % sont analphabètes. Cette proportion est de 56,3 % chez les femmes et de 34,2% chez les hommes.

Pour la population en âge scolaire (7-12 ans), le taux de scolarité, calculé ainsi pour l'année scolaire 2003-2004 et en se référant à la fin de l'année scolaire, est de 90,0% pour l'ensemble de la population de la commune et il est de 88,9% pour les filles.

- **Activité:**

Le taux brut d'activité est de 34,0 %. Cet indicateur, calculé en rapportant l'effectif de la population active (Actifs occupés augmentés des chômeurs) à l'effectif total de la population de la commune, est de 55,3 % chez les hommes et de 14,7 % chez les femmes.

## CONDITION D'HABITAT DES MENAGES

- **Statut d'occupation :**

Sur l'ensemble des ménages de la commune, 71,4% sont propriétaires de leur logement et 15,0% sont des locataires. Les autres statuts d'occupation (logement de fonction, logé gratuitement, ...) représentent 13,7% .

- **Type d'habitat :**

Il est à noter que 0,5% des ménages de la commune habitent des appartements, 0,5% habitent des villas et 9,7% logeant des habitats de type rural. Quand à la proportion de type sommaire ou bidonville, elle est de 17,2%. Pour ce qui est des maisons marocaines (traditionnelle ou moderne) ou autre type d'habitat, ces pourcentages sont respectivement de 69,1% et 3,0%.

- **Equipements de base dans le logement :**

39,8% des ménages de la commune bénéficient d'eau courante, 81,3% ayant l'électricité et 49,0% des ménages sont reliés au réseau public d'évacuation des eaux usées. Parmi les ménages qui ne sont pas reliés au réseau en question, 29,0% utilisent les fosses septiques et 21,0% utilisent des puits perdus.

A noter également que 16,1% des logements sont reliés au téléphone fixe, 64,0% des ménages disposent de téléphone mobile, ainsi que 84,4% ayant un téléviseur et 34,1% ayant une parabole.

## PAUVRETE ET DEVELOPPEMENT HUMAIN

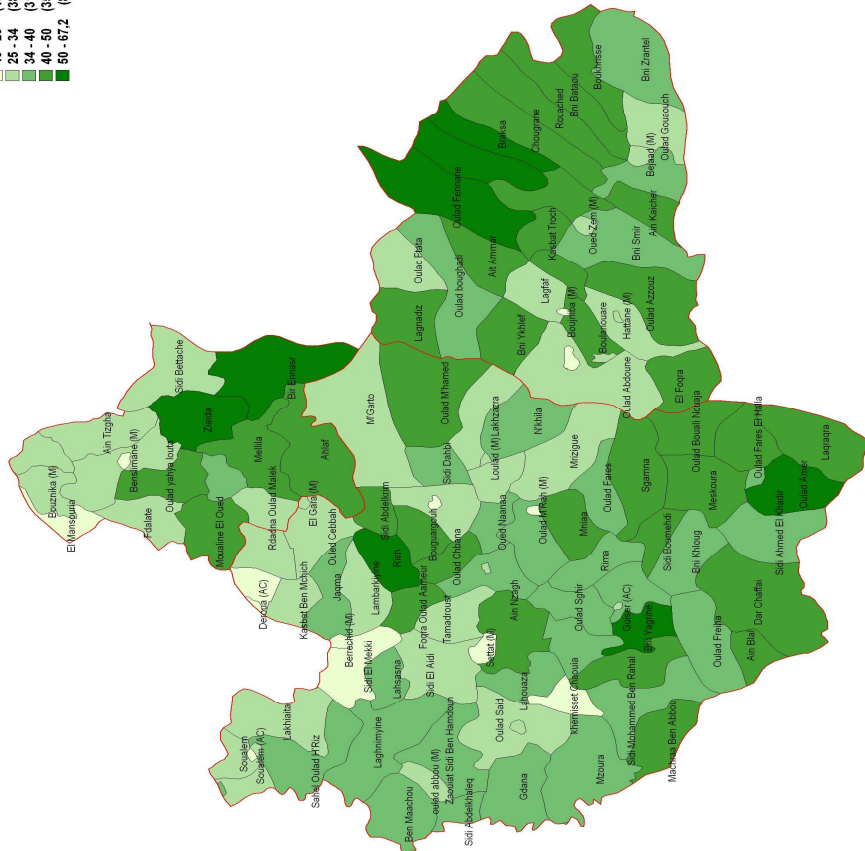
17,13% de la population de cette commune sont considérés comme pauvre. La proportion de la population sous la menace directe de la pauvreté est de 19,73% (la population vulnérable).

L'ICDH, mesurant le développement humain de la commune s'appuyant sur la situation sanitaire, la participation à la vie économique et le niveau d'éducation de sa population, est de : 0,635



Carte Communale d'Exposition à la pauvreté (Tx en %)  
Région de Chaouia Ouardigha 2004

- 15 - 25 (13)
- 25 - 34 (39)
- 34 - 40 (31)
- 40 - 50 (35)
- 50 - 67,2 (8)



**CARACTERISTIQUES DEMOGRAPHIQUES  
ET SOCIO-ECONOMIQUES DE LA  
POPULATION RGPH2004**

**Région de Chaouia-Ouardigha**

PROVINCE : Settat  
COMMUNE : MU ElGara

Direction régionale de Chaouia-Ouardigha  
64 Boulevard Mohamed V B.P. 646 26 000 Settat  
Tel : 023-40-41-82 Fax :023-72-05-65 E-mail: drstmpep@menara.ma

## CARACTERISTIQUES DEMOGRAPHIQUES

- **Population et ménages :**

Au 1<sup>er</sup> septembre 2004, la population municipale de la commune MU ElGara est de 18070 habitants vivant au sein de 3737 ménages. La proportion de la population féminine est de 51,1 %.

Selon l'âge, 29,4 % ont moins de 15 ans, 61,5 % sont en âge d'activité (15-59) et 9,1 % ont 60 ans et plus.

- **Structure matrimoniale et fécondité :**

Sur l'ensemble des habitants âgés de 15 ans et plus, 39,0 % sont célibataires, 50,4 % sont mariés et 10,5 % sont en situation de désunion soit par veuvage soit par divorce.

L'âge d'entrée en première union est de 28,8 ans : 32,3 ans pour les hommes et 25,6 ans pour les femmes.

Quand à la fécondité, l'indice synthétique est de 2 enfants par femme.

## CARACTERISTIQUES SOCIO-ECONOMIQUES

- **Analphabétisme et scolarisation :**

Pour l'ensemble de la population âgée de 10 ans et plus, 34,1 % sont analphabètes. Cette proportion est de 45,2 % chez les femmes et de 22,4% chez les hommes.

Pour la population en âge scolaire (7-12 ans), le taux de scolarité, calculé ainsi pour l'année scolaire 2003-2004 et en se référant à la fin de l'année scolaire, est de 88,5% pour l'ensemble de la population de la commune et il est de 87,7% pour les filles.

- **Activité:**

Le taux brut d'activité est de 36,5 %. Cet indicateur, calculé en rapportant l'effectif de la population active (Actifs occupés augmentés des chômeurs) à l'effectif total de la population de la commune, est de 55,8 % chez les hommes et de 18,2 % chez les femmes.

## CONDITION D'HABITAT DES MENAGES

- **Statut d'occupation :**

Sur l'ensemble des ménages de la commune, 61,7% sont propriétaires de leur logement et 26,8% sont des locataires. Les autres statuts d'occupation (logement de fonction, logé gratuitement, ...) représentent 11,4% .

- **Type d'habitat :**

Il est à noter que 1,3% des ménages de la commune habitent des appartements, 0,5% habitent des villas et 0,2% logeant des habitats de type rural. Quand à la proportion de type sommaire ou bidonville, elle est de 5,6%. Pour ce qui est des maisons marocaines (traditionnelle ou moderne) ou autre type d'habitat, ces pourcentages sont respectivement de 88,6% et 3,8%.

- **Equipements de base dans le logement :**

88,7% des ménages de la commune bénéficient d'eau courante, 90,0% ayant l'électricité et 87,6% des ménages sont reliés au réseau public d'évacuation des eaux usées. Parmi les ménages qui ne sont pas reliés au réseau en question, 57,4% utilisent les fosses septiques et 0,4% utilisent des puits perdus.

A noter également que 15,0% des logements sont reliés au téléphone fixe, 61,9% des ménages disposent de téléphone mobile, ainsi que 83,4% ayant un téléviseur et 31,0% ayant une parabole.

## PAUVRETE ET DEVELOPPEMENT HUMAIN

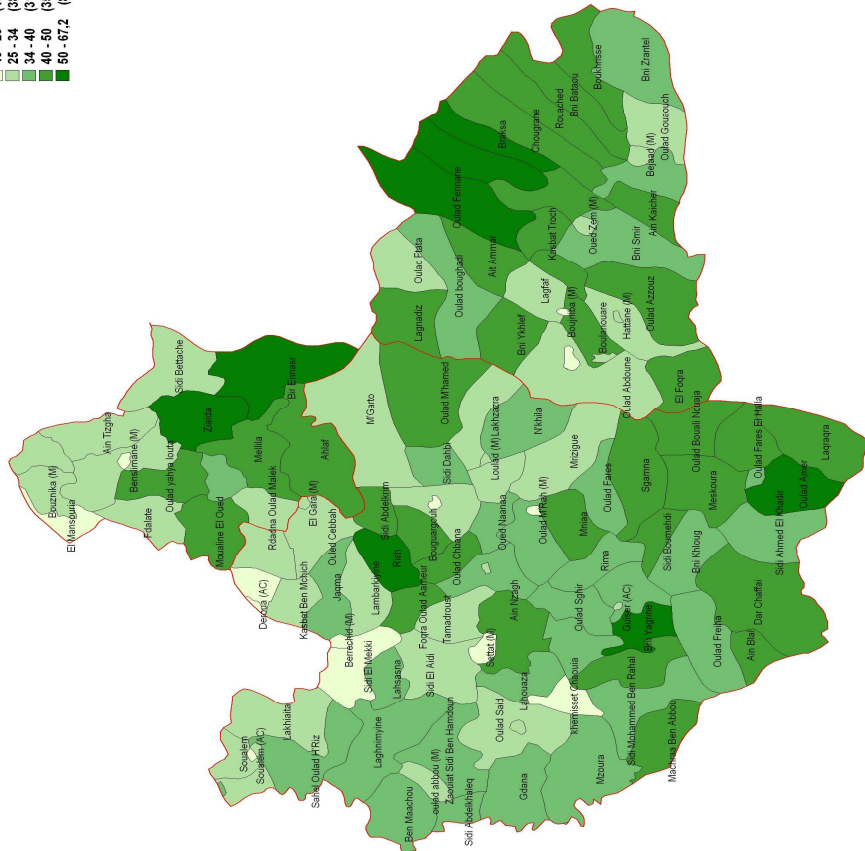
11,28% de la population de cette commune sont considérés comme pauvre. La proportion de la population sous la menace directe de la pauvreté est de 15,21% (la population vulnérable).

L'ICDH, mesurant le développement humain de la commune s'appuyant sur la situation sanitaire, la participation à la vie économique et le niveau d'éducation de sa population, est de : 0,626



Carte Communale d'Exposition à la pauvreté (Tx en %)  
Région de Chaouia Ouardigha 2004

- 15 - 25 (13)
- 25 - 34 (39)
- 34 - 40 (31)
- 40 - 50 (35)
- 50 - 67,2 (8)



**CARACTERISTIQUES DEMOGRAPHIQUES  
ET SOCIO-ECONOMIQUES DE LA  
POPULATION RGPH2004**

**Région de Chaouia-Ouardigha**

**PROVINCE : Khouribga**  
**COMMUNE : MU Hattane**

*Direction régionale de Chaouia-Ouardigha*

*64 Boulevard Mohamed V B.P. 646 26 000 Settat*

*Tel : 023-40-41-82 Fax :023-72-05-65 E-mail: drstmpep@menara.ma*

## CARACTERISTIQUES DEMOGRAPHIQUES

- **Population et ménages :**

Au 1<sup>er</sup> septembre 2004, la population municipale de la commune MU Hattane est de 10284 habitants vivant au sein de 2055 ménages. La proportion de la population féminine est de 53,7 %.

Selon l'âge, 27,6 % ont moins de 15 ans, 64,8 % sont en âge d'activité (15-59) et 7,6 % ont 60 ans et plus.

- **Structure matrimoniale et fécondité :**

Sur l'ensemble des habitants âgés de 15 ans et plus, 42,2 % sont célibataires, 48,5 % sont mariés et 9,3 % sont en situation de désunion soit par veuvage soit par divorce.

L'âge d'entrée en première union est de 30,4 ans : 32,9 ans pour les hommes et 28,2 ans pour les femmes.

Quand à la fécondité, l'indice synthétique est de 1,7 enfants par femme.

## CARACTERISTIQUES SOCIO-ECONOMIQUES

- **Analphabétisme et scolarisation :**

Pour l'ensemble de la population âgée de 10 ans et plus, 32,0 % sont analphabètes. Cette proportion est de 43,9 % chez les femmes et de 17,8% chez les hommes.

Pour la population en âge scolaire (7-12 ans), le taux de scolarité, calculé ainsi pour l'année scolaire 2003-2004 et en se référant à la fin de l'année scolaire, est de 96,8% pour l'ensemble de la population de la commune et il est de 96,1% pour les filles.

- **Activité:**

Le taux brut d'activité est de 28,4 %. Cet indicateur, calculé en rapportant l'effectif de la population active (Actifs occupés augmentés des chômeurs) à l'effectif total de la population de la commune, est de 48,9 % chez les hommes et de 10,7 % chez les femmes.

## CONDITION D'HABITAT DES MENAGES

- **Statut d'occupation :**

Sur l'ensemble des ménages de la commune, 78,9% sont propriétaires de leur logement et 12,9% sont des locataires. Les autres statuts d'occupation (logement de fonction, logé gratuitement, ...) représentent 8,2% .

- **Type d'habitat :**

Il est à noter que 0,1% des ménages de la commune habitent des appartements, 0,0% habitent des villas et 1,5% logeant des habitats de type rural. Quand à la proportion de type sommaire ou bidonville, elle est de 9,5%. Pour ce qui est des maisons marocaines (traditionnelle ou moderne) ou autre type d'habitat, ces pourcentages sont respectivement de 62,6% et 26,4%.

- **Equipements de base dans le logement :**

88,1% des ménages de la commune bénéficient d'eau courante, 84,5% ayant l'électricité et 71,0% des ménages sont reliés au réseau public d'évacuation des eaux usées. Parmi les ménages qui ne sont pas reliés au réseau en question, 69,2% utilisent les fosses septiques et 1,8% utilisent des puits perdus.

A noter également que 12,8% des logements sont reliés au téléphone fixe, 69,7% des ménages disposent de téléphone mobile, ainsi que 85,1% ayant un téléviseur et 40,2% ayant une parabole.

## PAUVRETE ET DEVELOPPEMENT HUMAIN

12,35% de la population de cette commune sont considérés comme pauvre. La proportion de la population sous la menace directe de la pauvreté est de 17,01% (la population vulnérable).

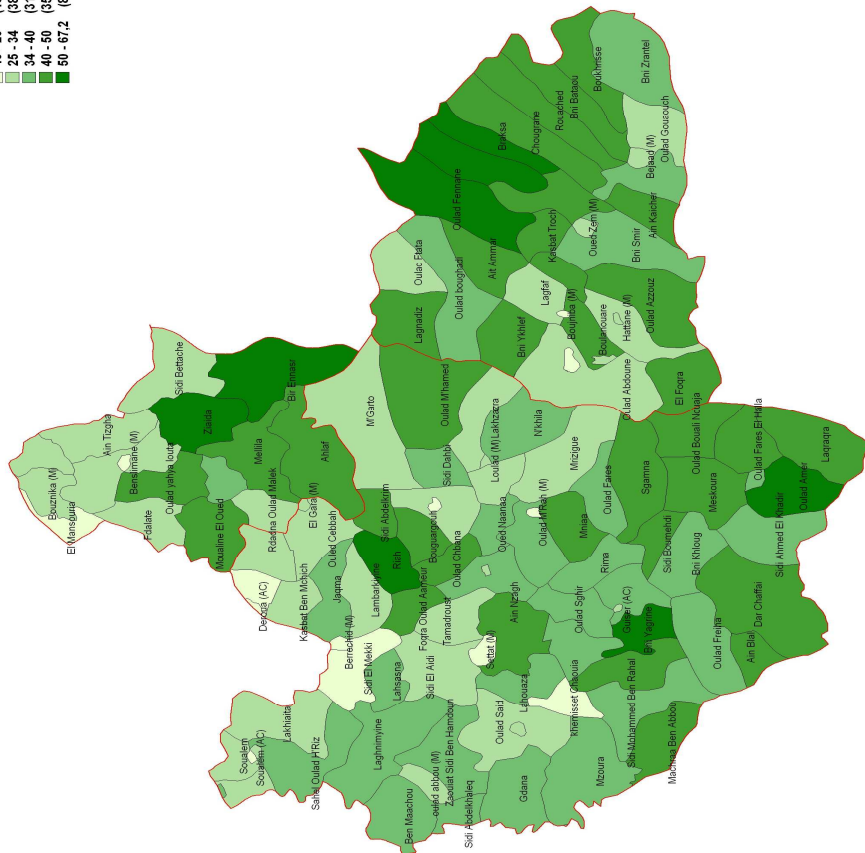
L'ICDH, mesurant le développement humain de la commune s'appuyant sur la situation sanitaire, la participation à la vie économique et le niveau d'éducation de sa population, est de : 0,676





Carte Communale d'Exposition à la pauvreté (Tx en %)  
Région de Chaouia Ouardigha 2004

- 15 - 25 (13)
- 25 - 34 (39)
- 34 - 40 (31)
- 40 - 50 (35)
- 50 - 67,2 (8)



**CARACTERISTIQUES DEMOGRAPHIQUES  
ET SOCIO-ECONOMIQUES DE LA  
POPULATION RGPH2004**

**Région de Chaouia-Ouardigha**

**PROVINCE : Khouribga**  
**COMMUNE : MU Khouribga**

*Direction régionale de Chaouia-Ouardigha*

*64 Boulevard Mohamed V B.P. 646 26 000 Settat*

*Tel : 023-40-41-82 Fax :023-72-05-65 E-mail: drstmpep@menara.ma*

## CARACTERISTIQUES DEMOGRAPHIQUES

- **Population et ménages :**

Au 1<sup>er</sup> septembre 2004, la population municipale de la commune MU Khouribga est de 165976 habitants vivant au sein de 33519 ménages. La proportion de la population féminine est de 52,6 %.

Selon l'âge, 28,8 % ont moins de 15 ans, 63,4 % sont en âge d'activité (15-59) et 7,9 % ont 60 ans et plus.

- **Structure matrimoniale et fécondité :**

Sur l'ensemble des habitants âgés de 15 ans et plus, 39,9 % sont célibataires, 51,2 % sont mariés et 8,9 % sont en situation de désunion soit par veuvage soit par divorce.

L'âge d'entrée en première union est de 29,5 ans : 32,6 ans pour les hommes et 26,8 ans pour les femmes.

Quand à la fécondité, l'indice synthétique est de 2,1 enfants par femme.

## CARACTERISTIQUES SOCIO-ECONOMIQUES

- **Analphabétisme et scolarisation :**

Pour l'ensemble de la population âgée de 10 ans et plus, 26,5 % sont analphabètes. Cette proportion est de 37,1 % chez les femmes et de 14,4% chez les hommes.

Pour la population en âge scolaire (7-12 ans), le taux de scolarité, calculé ainsi pour l'année scolaire 2003-2004 et en se référant à la fin de l'année scolaire, est de 92,8% pour l'ensemble de la population de la commune et il est de 92,8% pour les filles.

- **Activité:**

Le taux brut d'activité est de 33,3 %. Cet indicateur, calculé en rapportant l'effectif de la population active (Actifs occupés augmentés des chômeurs) à l'effectif total de la population de la commune, est de 50,4 % chez les hommes et de 17,9 % chez les femmes.

## CONDITION D'HABITAT DES MENAGES

- **Statut d'occupation :**

Sur l'ensemble des ménages de la commune, 59,3% sont propriétaires de leur logement et 30,1% sont des locataires. Les autres statuts d'occupation (logement de fonction, logé gratuitement, ...) représentent 10,6% .

- **Type d'habitat :**

Il est à noter que 2,6% des ménages de la commune habitent des appartements, 6,1% habitent des villas et 0,5% logeant des habitats de type rural. Quand à la proportion de type sommaire ou bidonville, elle est de 4,5%. Pour ce qui est des maisons marocaines (traditionnelle ou moderne) ou autre type d'habitat, ces pourcentages sont respectivement de 83,5% et 2,9%.

- **Equipements de base dans le logement :**

91,4% des ménages de la commune bénéficient d'eau courante, 92,6% ayant l'électricité et 90,5% des ménages sont reliés au réseau public d'évacuation des eaux usées. Parmi les ménages qui ne sont pas reliés au réseau en question, 30,1% utilisent les fosses septiques et 1,0% utilisent des puits perdus.

A noter également que 26,0% des logements sont reliés au téléphone fixe, 78,6% des ménages disposent de téléphone mobile, ainsi que 91,8% ayant un téléviseur et 55,7% ayant une parabole.

## PAUVRETE ET DEVELOPPEMENT HUMAIN

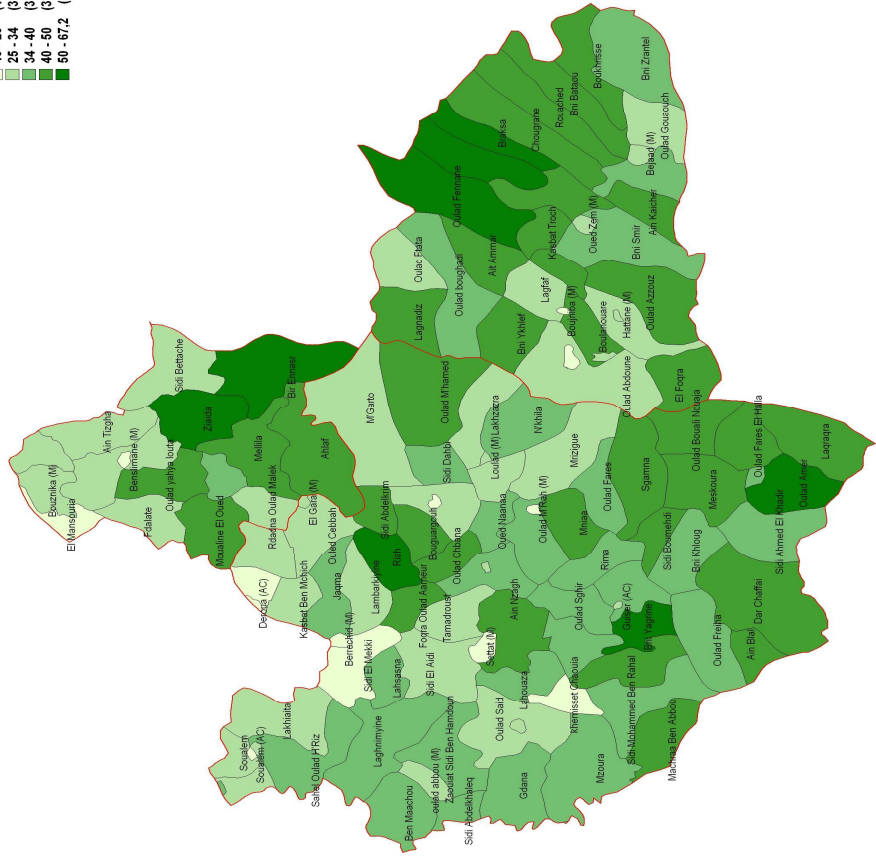
7,23% de la population de cette commune sont considérés comme pauvre. La proportion de la population sous la menace directe de la pauvreté est de 10,25% (la population vulnérable).

L'ICDH, mesurant le développement humain de la commune s'appuyant sur la situation sanitaire, la participation à la vie économique et le niveau d'éducation de sa population, est de : 0,715



Carte Communale d'Exposition à la pauvreté (Tx en %)  
Région de Chaouia Ouardigha 2004

- 15 - 25 (13)
- 25 - 34 (39)
- 34 - 40 (31)
- 40 - 50 (35)
- 50 - 67,2 (8)



**CARACTERISTIQUES DEMOGRAPHIQUES  
ET SOCIO-ECONOMIQUES DE LA  
POPULATION RGPH2004**

**Région de Chaouia-Ouardigha**

PROVINCE : Settat  
COMMUNE : MU Loulad

*Direction régionale de Chaouia-Ouardigha*  
64 Boulevard Mohamed V B.P. 646 26 000 Settat  
Tel : 023-40-41-82 Fax :023-72-05-65 E-mail: drstmpep@menara.ma

## CARACTERISTIQUES DEMOGRAPHIQUES

- **Population et ménages :**

Au 1<sup>er</sup> septembre 2004, la population municipale de la commune MU Loulad est de 5025 habitants vivant au sein de 920 ménages. La proportion de la population féminine est de 51,4 %.

Selon l'âge, 35,6 % ont moins de 15 ans, 58,1 % sont en âge d'activité (15-59) et 6,3 % ont 60 ans et plus.

- **Structure matrimoniale et fécondité :**

Sur l'ensemble des habitants âgés de 15 ans et plus, 35,7 % sont célibataires, 57,1 % sont mariés et 7,2 % sont en situation de désunion soit par veuvage soit par divorce.

L'âge d'entrée en première union est de 26,4 ans : 29,9 ans pour les hommes et 24,0 ans pour les femmes.

Quand à la fécondité, l'indice synthétique est de 3,1 enfants par femme.

## CARACTERISTIQUES SOCIO-ECONOMIQUES

- **Analphabétisme et scolarisation :**

Pour l'ensemble de la population âgée de 10 ans et plus, 41,9 % sont analphabètes. Cette proportion est de 56,1 % chez les femmes et de 26,4% chez les hommes.

Pour la population en âge scolaire (7-12 ans), le taux de scolarité, calculé ainsi pour l'année scolaire 2003-2004 et en se référant à la fin de l'année scolaire, est de 86,5% pour l'ensemble de la population de la commune et il est de 84,5% pour les filles.

- **Activité:**

Le taux brut d'activité est de 30,2 %. Cet indicateur, calculé en rapportant l'effectif de la population active (Actifs occupés augmentés des chômeurs) à l'effectif total de la population de la commune, est de 52,8 % chez les hommes et de 8,9 % chez les femmes.

## CONDITION D'HABITAT DES MENAGES

- **Statut d'occupation :**

Sur l'ensemble des ménages de la commune, 62,4% sont propriétaires de leur logement et 26,4% sont des locataires. Les autres statuts d'occupation (logement de fonction, logé gratuitement, ...) représentent 11,1% .

- **Type d'habitat :**

Il est à noter que 0,3% des ménages de la commune habitent des appartements, 0,1% habitent des villas et 21,5% logeant des habitats de type rural. Quand à la proportion de type sommaire ou bidonville, elle est de 13,2%. Pour ce qui est des maisons marocaines (traditionnelle ou moderne) ou autre type d'habitat, ces pourcentages sont respectivement de 61,3% et 3,6%.

- **Equipements de base dans le logement :**

57,8% des ménages de la commune bénéficient d'eau courante, 68,6% ayant l'électricité et 52,8% des ménages sont reliés au réseau public d'évacuation des eaux usées. Parmi les ménages qui ne sont pas reliés au réseau en question, 76,3% utilisent les fosses septiques et % utilisent des puits perdus.

A noter également que 10,9% des logements sont reliés au téléphone fixe, 72,3% des ménages disposent de téléphone mobile, ainsi que 76,8% ayant un téléviseur et 29,3% ayant une parabole.

## PAUVRETE ET DEVELOPPEMENT HUMAIN

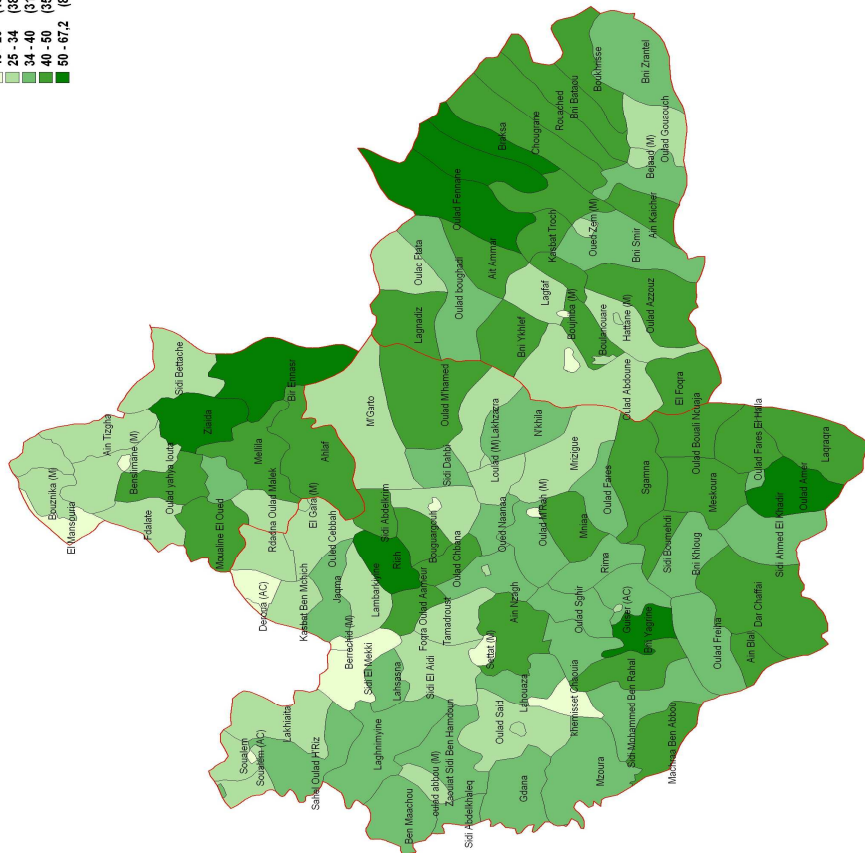
15,3% de la population de cette commune sont considérés comme pauvre. La proportion de la population sous la menace directe de la pauvreté est de 18,13% (la population vulnérable).

L'ICDH, mesurant le développement humain de la commune s'appuyant sur la situation sanitaire, la participation à la vie économique et le niveau d'éducation de sa population, est de : 0,603



Carte Communale d'Exposition à la pauvreté (Tx en %)  
Région de Chaouia Ouardigha 2004

- 15 - 25 (13)
- 25 - 34 (39)
- 34 - 40 (31)
- 40 - 50 (35)
- 50 - 67,2 (8)



**CARACTERISTIQUES DEMOGRAPHIQUES  
ET SOCIO-ECONOMIQUES DE LA  
POPULATION RGP2004**

**Région de Chaouia-Ouardigha**

PROVINCE : Khouribga  
COMMUNE : MU Oued Zem

*Direction régionale de Chaouia-Ouardigha*  
*64 Boulevard Mohamed V B.P. 646 26 000 Settatt*  
*Tel : 023-40-41-82 Fax :023-72-05-65 E-mail: drstmpep@menara.ma*

## CARACTERISTIQUES DEMOGRAPHIQUES

- **Population et ménages :**

Au 1<sup>er</sup> septembre 2004, la population municipale de la commune MU Oued Zem est de 83931 habitants vivant au sein de 17387 ménages. La proportion de la population féminine est de 52,3 %.

Selon l'âge, 30,7 % ont moins de 15 ans, 60,4 % sont en âge d'activité (15-59) et 8,9 % ont 60 ans et plus.

- **Structure matrimoniale et fécondité :**

Sur l'ensemble des habitants âgés de 15 ans et plus, 38,0 % sont célibataires, 52,2 % sont mariés et 9,8 % sont en situation de désunion soit par veuvage soit par divorce.

L'âge d'entrée en première union est de 28,6 ans : 31,7 ans pour les hommes et 26,2 ans pour les femmes.

Quand à la fécondité, l'indice synthétique est de 2,3 enfants par femme.

## CARACTERISTIQUES SOCIO-ECONOMIQUES

- **Analphabétisme et scolarisation :**

Pour l'ensemble de la population âgée de 10 ans et plus, 34,6 % sont analphabètes. Cette proportion est de 46,3 % chez les femmes et de 21,3% chez les hommes.

Pour la population en âge scolaire (7-12 ans), le taux de scolarité, calculé ainsi pour l'année scolaire 2003-2004 et en se référant à la fin de l'année scolaire, est de 90,8% pour l'ensemble de la population de la commune et il est de 90,7% pour les filles.

- **Activité:**

Le taux brut d'activité est de 33,6 %. Cet indicateur, calculé en rapportant l'effectif de la population active (Actifs occupés augmentés des chômeurs) à l'effectif total de la population de la commune, est de 50,6 % chez les hommes et de 18,1 % chez les femmes.

## CONDITION D'HABITAT DES MENAGES

- **Statut d'occupation :**

Sur l'ensemble des ménages de la commune, 66,8% sont propriétaires de leur logement et 21,3% sont des locataires. Les autres statuts d'occupation (logement de fonction, logé gratuitement, ...) représentent 11,9% .

- **Type d'habitat :**

Il est à noter que 0,9% des ménages de la commune habitent des appartements, 1,8% habitent des villas et 0,1% logeant des habitats de type rural. Quand à la proportion de type sommaire ou bidonville, elle est de 8,5%. Pour ce qui est des maisons marocaines (traditionnelle ou moderne) ou autre type d'habitat, ces pourcentages sont respectivement de 83,1% et 5,6%.

- **Equipements de base dans le logement :**

67,2% des ménages de la commune bénéficient d'eau courante, 82,8% ayant l'électricité et 74,3% des ménages sont reliés au réseau public d'évacuation des eaux usées. Parmi les ménages qui ne sont pas reliés au réseau en question, 42,3% utilisent les fosses septiques et 6,1% utilisent des puits perdus.

A noter également que 18,9% des logements sont reliés au téléphone fixe, 64,2% des ménages disposent de téléphone mobile, ainsi que 81,8% ayant un téléviseur et 35,7% ayant une parabole.

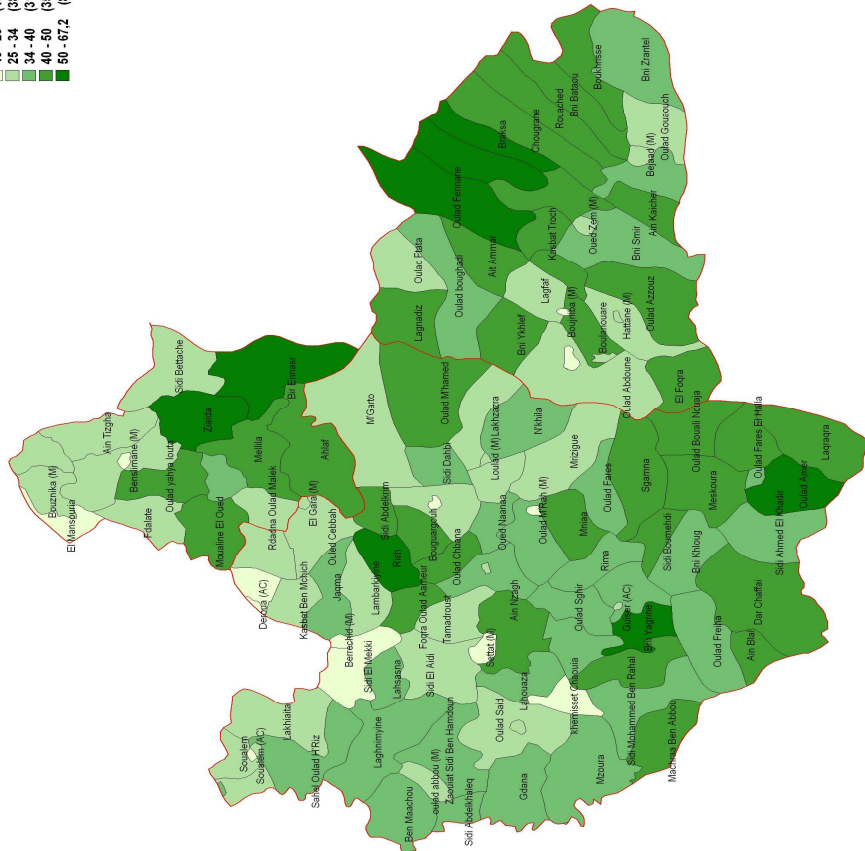
## PAUVRETE ET DEVELOPPEMENT HUMAIN

10,55% de la population de cette commune sont considérés comme pauvre. La proportion de la population sous la menace directe de la pauvreté est de 14,97% (la population vulnérable).

L'ICDH, mesurant le développement humain de la commune s'appuyant sur la situation sanitaire, la participation à la vie économique et le niveau d'éducation de sa population, est de : 0,665



Carte Communale d'Exposition à la pauvreté (Tx en %)  
Région de Chaouia Ouardigha 2004



**CARACTERISTIQUES DEMOGRAPHIQUES  
ET SOCIO-ECONOMIQUES DE LA  
POPULATION RGPH2004**

**Région de Chaouia-Ouardigha**

**PROVINCE** : Settat  
**COMMUNE** : MU Oulad Abbou

*Direction régionale de Chaouia-Ouardigha*

*64 Boulevard Mohamed V B.P. 646 26 000 Settat*

*Tel : 023-40-41-82 Fax :023-72-05-65 E-mail: drstmpep@menara.ma*

## CARACTERISTIQUES DEMOGRAPHIQUES

- **Population et ménages :**

Au 1<sup>er</sup> septembre 2004, la population municipale de la commune MU Oulad Abbou est de 10748 habitants vivant au sein de 1966 ménages. La proportion de la population féminine est de 50,2 %.

Selon l'âge, 32,0 % ont moins de 15 ans, 58,9 % sont en âge d'activité (15-59) et 9,1 % ont 60 ans et plus.

- **Structure matrimoniale et fécondité :**

Sur l'ensemble des habitants âgés de 15 ans et plus, 37,2 % sont célibataires, 54,7 % sont mariés et 8,0 % sont en situation de désunion soit par veuvage soit par divorce.

L'âge d'entrée en première union est de 27,9 ans : 30,8 ans pour les hommes et 25,4 ans pour les femmes.

Quand à la fécondité, l'indice synthétique est de 2,8 enfants par femme.

## CARACTERISTIQUES SOCIO-ECONOMIQUES

- **Analphabétisme et scolarisation :**

Pour l'ensemble de la population âgée de 10 ans et plus, 40,8 % sont analphabètes. Cette proportion est de 51,3 % chez les femmes et de 30,0% chez les hommes.

Pour la population en âge scolaire (7-12 ans), le taux de scolarité, calculé ainsi pour l'année scolaire 2003-2004 et en se référant à la fin de l'année scolaire, est de 86,6% pour l'ensemble de la population de la commune et il est de 86,7% pour les filles.

- **Activité:**

Le taux brut d'activité est de 35,2 %. Cet indicateur, calculé en rapportant l'effectif de la population active (Actifs occupés augmentés des chômeurs) à l'effectif total de la population de la commune, est de 56,5 % chez les hommes et de 14,0 % chez les femmes.

## CONDITION D'HABITAT DES MENAGES

- **Statut d'occupation :**

Sur l'ensemble des ménages de la commune, 64,8% sont propriétaires de leur logement et 21,9% sont des locataires. Les autres statuts d'occupation (logement de fonction, logé gratuitement, ...) représentent 13,2% .

- **Type d'habitat :**

Il est à noter que 0,7% des ménages de la commune habitent des appartements, 0,3% habitent des villas et 20,7% logeant des habitats de type rural. Quand à la proportion de type sommaire ou bidonville, elle est de 3,5%. Pour ce qui est des maisons marocaines (traditionnelle ou moderne) ou autre type d'habitat, ces pourcentages sont respectivement de 71,9% et 2,9%.

- **Equipements de base dans le logement :**

65,4% des ménages de la commune bénéficient d'eau courante, 72,1% ayant l'électricité et 65,9% des ménages sont reliés au réseau public d'évacuation des eaux usées. Parmi les ménages qui ne sont pas reliés au réseau en question, 48,4% utilisent les fosses septiques et % utilisent des puits perdus.

A noter également que 7,5% des logements sont reliés au téléphone fixe, 61,9% des ménages disposent de téléphone mobile, ainsi que 80,3% ayant un téléviseur et 38,1% ayant une parabole.

## PAUVRETE ET DEVELOPPEMENT HUMAIN

14,13% de la population de cette commune sont considérés comme pauvre. La proportion de la population sous la menace directe de la pauvreté est de 17,89% (la population vulnérable).

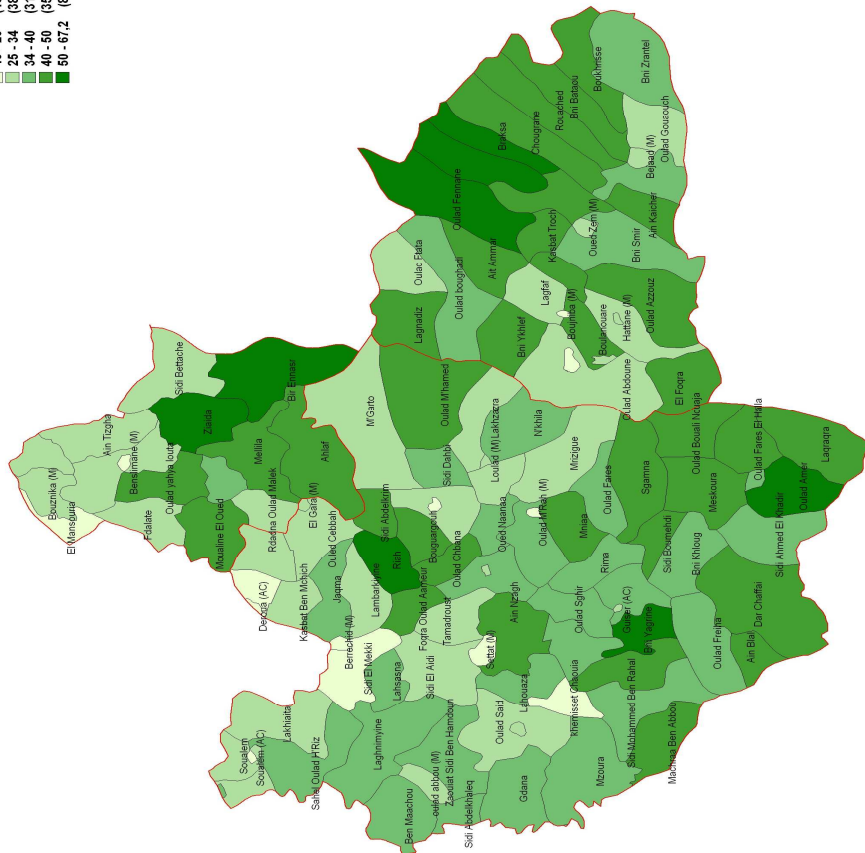
L'ICDH, mesurant le développement humain de la commune s'appuyant sur la situation sanitaire, la participation à la vie économique et le niveau d'éducation de sa population, est de : 0,646





Carte Communale d'Exposition à la pauvreté (Tx en %)  
Région de Chaouia Ouardigha 2004

- 15 - 25 (13)
- 25 - 34 (39)
- 34 - 40 (31)
- 40 - 50 (35)
- 50 - 67,2 (8)



**CARACTERISTIQUES DEMOGRAPHIQUES  
ET SOCIO-ECONOMIQUES DE LA  
POPULATION RGPH2004**

**Région de Chaouia-Ouardigha**

PROVINCE : Settat  
COMMUNE : MU Oulad M'Rah

Direction régionale de Chaouia-Ouardigha

64 Boulevard Mohamed V B.P. 646 26 000 Settat

Tel : 023-40-41-82 Fax :023-72-05-65 E-mail: drstmpep@menara.ma

## CARACTERISTIQUES DEMOGRAPHIQUES

- **Population et ménages :**

Au 1<sup>er</sup> septembre 2004, la population municipale de la commune MU Oulad M'Rah est de 9166 habitants vivant au sein de 1776 ménages. La proportion de la population féminine est de 52,4 %.

Selon l'âge, 30,9 % ont moins de 15 ans, 60,7 % sont en âge d'activité (15-59) et 8,5 % ont 60 ans et plus.

- **Structure matrimoniale et fécondité :**

Sur l'ensemble des habitants âgés de 15 ans et plus, 39,2 % sont célibataires, 51,0 % sont mariés et 9,7 % sont en situation de désunion soit par veuvage soit par divorce.

L'âge d'entrée en première union est de 28,6 ans : 31,7 ans pour les hommes et 26,0 ans pour les femmes.

Quand à la fécondité, l'indice synthétique est de 2,2 enfants par femme.

## CARACTERISTIQUES SOCIO-ECONOMIQUES

- **Analphabétisme et scolarisation :**

Pour l'ensemble de la population âgée de 10 ans et plus, 34,3 % sont analphabètes. Cette proportion est de 46,2 % chez les femmes et de 20,6% chez les hommes.

Pour la population en âge scolaire (7-12 ans), le taux de scolarité, calculé ainsi pour l'année scolaire 2003-2004 et en se référant à la fin de l'année scolaire, est de 94,2% pour l'ensemble de la population de la commune et il est de 93,3% pour les filles.

- **Activité:**

Le taux brut d'activité est de 32,1 %. Cet indicateur, calculé en rapportant l'effectif de la population active (Actifs occupés augmentés des chômeurs) à l'effectif total de la population de la commune, est de 53,4 % chez les hommes et de 12,6 % chez les femmes.

## CONDITION D'HABITAT DES MENAGES

- **Statut d'occupation :**

Sur l'ensemble des ménages de la commune, 61,7% sont propriétaires de leur logement et 26,5% sont des locataires. Les autres statuts d'occupation (logement de fonction, logé gratuitement, ...) représentent 11,8% .

- **Type d'habitat :**

Il est à noter que 1,0% des ménages de la commune habitent des appartements, 0,2% habitent des villas et 0,1% logeant des habitats de type rural. Quand à la proportion de type sommaire ou bidonville, elle est de 4,6%. Pour ce qui est des maisons marocaines (traditionnelle ou moderne) ou autre type d'habitat, ces pourcentages sont respectivement de 90,0% et 4,2%.

- **Equipements de base dans le logement :**

74,8% des ménages de la commune bénéficient d'eau courante, 90,3% ayant l'électricité et 75,8% des ménages sont reliés au réseau public d'évacuation des eaux usées. Parmi les ménages qui ne sont pas reliés au réseau en question, 73,9% utilisent les fosses septiques et 0,2% utilisent des puits perdus.

A noter également que 12,3% des logements sont reliés au téléphone fixe, 73,4% des ménages disposent de téléphone mobile, ainsi que 84,7% ayant un téléviseur et 57,3% ayant une parabole.

## PAUVRETE ET DEVELOPPEMENT HUMAIN

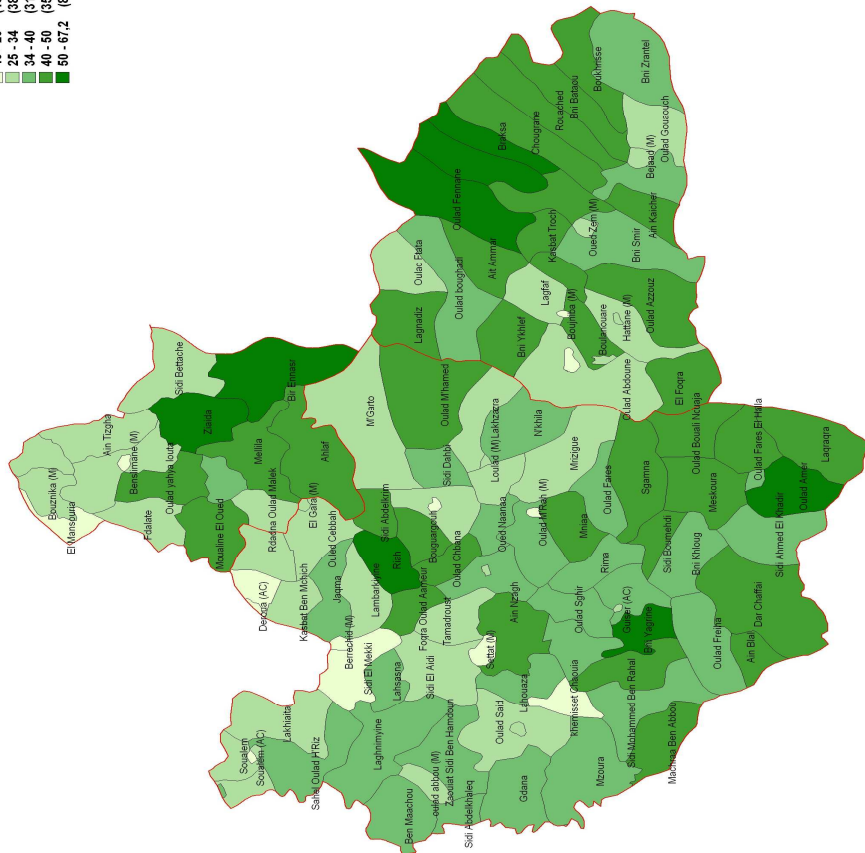
10,05% de la population de cette commune sont considérés comme pauvre. La proportion de la population sous la menace directe de la pauvreté est de 14,07% (la population vulnérable).

L'ICDH, mesurant le développement humain de la commune s'appuyant sur la situation sanitaire, la participation à la vie économique et le niveau d'éducation de sa population, est de : 0,685



Carte Communale d'Exposition à la pauvreté (Tx en %)  
Région de Chaouia Ouardigha 2004

15 - 25 (13)  
25 - 34 (39)  
34 - 40 (31)  
40 - 50 (35)  
50 - 67,2 (8)



**CARACTERISTIQUES DEMOGRAPHIQUES  
ET SOCIO-ECONOMIQUES DE LA  
POPULATION RGPH2004**

**Région de Chaouia-Ouardigha**

**PROVINCE : Settat**  
**COMMUNE : MU Settat**

*Direction régionale de Chaouia-Ouardigha*

*64 Boulevard Mohamed V B.P. 646 26 000 Settat*

*Tel : 023-40-41-82 Fax :023-72-05-65 E-mail: drstmpep@menara.ma*

## CARACTERISTIQUES DEMOGRAPHIQUES

- **Population et ménages :**

Au 1<sup>er</sup> septembre 2004, la population municipale de la commune MU Settat est de 116548 habitants vivant au sein de 24303 ménages. La proportion de la population féminine est de 51,9 %.

Selon l'âge, 28,3 % ont moins de 15 ans, 63,8 % sont en âge d'activité (15-59) et 7,9 % ont 60 ans et plus.

- **Structure matrimoniale et fécondité :**

Sur l'ensemble des habitants âgés de 15 ans et plus, 40,8 % sont célibataires, 50,1 % sont mariés et 9,1 % sont en situation de désunion soit par veuvage soit par divorce.

L'âge d'entrée en première union est de 29,7 ans : 32,2 ans pour les hommes et 27,3 ans pour les femmes.

Quand à la fécondité, l'indice synthétique est de 2 enfants par femme.

## CARACTERISTIQUES SOCIO-ECONOMIQUES

- **Analphabétisme et scolarisation :**

Pour l'ensemble de la population âgée de 10 ans et plus, 29,5 % sont analphabètes. Cette proportion est de 39,1 % chez les femmes et de 18,9% chez les hommes.

Pour la population en âge scolaire (7-12 ans), le taux de scolarité, calculé ainsi pour l'année scolaire 2003-2004 et en se référant à la fin de l'année scolaire, est de 93,3% pour l'ensemble de la population de la commune et il est de 93,1% pour les filles.

- **Activité:**

Le taux brut d'activité est de 37,7 %. Cet indicateur, calculé en rapportant l'effectif de la population active (Actifs occupés augmentés des chômeurs) à l'effectif total de la population de la commune, est de 55,0 % chez les hommes et de 21,7 % chez les femmes.

## CONDITION D'HABITAT DES MENAGES

- **Statut d'occupation :**

Sur l'ensemble des ménages de la commune, 64,6% sont propriétaires de leur logement et 24,7% sont des locataires. Les autres statuts d'occupation (logement de fonction, logé gratuitement, ...) représentent 10,7% .

- **Type d'habitat :**

Il est à noter que 5,7% des ménages de la commune habitent des appartements, 5,2% habitent des villas et 0,4% logeant des habitats de type rural. Quand à la proportion de type sommaire ou bidonville, elle est de 4,0%. Pour ce qui est des maisons marocaines (traditionnelle ou moderne) ou autre type d'habitat, ces pourcentages sont respectivement de 81,8% et 2,9%.

- **Equipements de base dans le logement :**

92,4% des ménages de la commune bénéficient d'eau courante, 94,6% ayant l'électricité et 92,7% des ménages sont reliés au réseau public d'évacuation des eaux usées. Parmi les ménages qui ne sont pas reliés au réseau en question, 43,6% utilisent les fosses septiques et 1,6% utilisent des puits perdus.

A noter également que 17,6% des logements sont reliés au téléphone fixe, 74,1% des ménages disposent de téléphone mobile, ainsi que 89,7% ayant un téléviseur et 50,2% ayant une parabole.

## PAUVRETE ET DEVELOPPEMENT HUMAIN

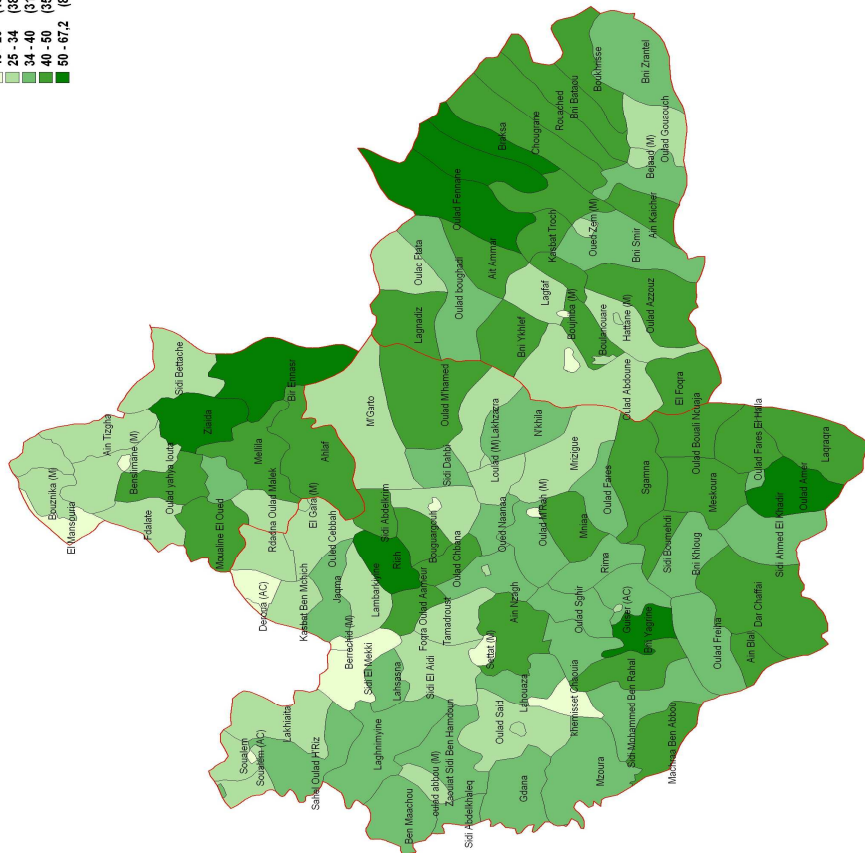
8,18% de la population de cette commune sont considérés comme pauvre. La proportion de la population sous la menace directe de la pauvreté est de 11,26% (la population vulnérable).

L'ICDH, mesurant le développement humain de la commune s'appuyant sur la situation sanitaire, la participation à la vie économique et le niveau d'éducation de sa population, est de : 0,713



Carte Communale d'Exposition à la pauvreté (Tx en %)  
Région de Chaouia Ouardigha 2004

- 15 - 25 (13)
- 25 - 34 (39)
- 34 - 40 (31)
- 40 - 50 (35)
- 50 - 67,2 (8)



**CARACTERISTIQUES DEMOGRAPHIQUES  
ET SOCIO-ECONOMIQUES DE LA  
POPULATION RGPH2004**

**Région de Chaouia-Ouardigha**

PROVINCE : Settat  
COMMUNE : Oulad H'Riz Sahel (AC)

Direction régionale de Chaouia-Ouardigha  
64 Boulevard Mohamed V B.P. 646 26 000 Settat  
Tel : 023-40-41-82 Fax :023-72-05-65 E-mail: drstmpep@menara.ma

## CARACTERISTIQUES DEMOGRAPHIQUES

- **Population et ménages :**

Au 1<sup>er</sup> septembre 2004, la population municipale de la commune Oulad H'Riz Sahel (AC) est de 7149 habitants vivant au sein de 1624 ménages. La proportion de la population féminine est de 47,9 %.

Selon l'âge, 32,1 % ont moins de 15 ans, 63,4 % sont en âge d'activité (15-59) et 4,5 % ont 60 ans et plus.

- **Structure matrimoniale et fécondité :**

Sur l'ensemble des habitants âgés de 15 ans et plus, 39,3 % sont célibataires, 54,6 % sont mariés et 6,1 % sont en situation de désunion soit par veuvage soit par divorce.

L'âge d'entrée en première union est de 27,4 ans : 30,3 ans pour les hommes et 24,7 ans pour les femmes.

Quand à la fécondité, l'indice synthétique est de 2,3 enfants par femme.

## CARACTERISTIQUES SOCIO-ECONOMIQUES

- **Analphabétisme et scolarisation :**

Pour l'ensemble de la population âgée de 10 ans et plus, 38,1 % sont analphabètes. Cette proportion est de 47,6 % chez les femmes et de 29,3% chez les hommes.

Pour la population en âge scolaire (7-12 ans), le taux de scolarité, calculé ainsi pour l'année scolaire 2003-2004 et en se référant à la fin de l'année scolaire, est de 87,6% pour l'ensemble de la population de la commune et il est de 86,7% pour les filles.

- **Activité:**

Le taux brut d'activité est de 36,4 %. Cet indicateur, calculé en rapportant l'effectif de la population active (Actifs occupés augmentés des chômeurs) à l'effectif total de la population de la commune, est de 56,8 % chez les hommes et de 14,1 % chez les femmes.

## CONDITION D'HABITAT DES MENAGES

- **Statut d'occupation :**

Sur l'ensemble des ménages de la commune, 59,4% sont propriétaires de leur logement et 27,6% sont des locataires. Les autres statuts d'occupation (logement de fonction, logé gratuitement, ...) représentent 13,0% .

- **Type d'habitat :**

Il est à noter que 3,1% des ménages de la commune habitent des appartements, 2,0% habitent des villas et 1,4% logeant des habitats de type rural. Quand à la proportion de type sommaire ou bidonville, elle est de 17,1%. Pour ce qui est des maisons marocaines (traditionnelle ou moderne) ou autre type d'habitat, ces pourcentages sont respectivement de 68,3% et 8,0%.

- **Equipements de base dans le logement :**

59,9% des ménages de la commune bénéficient d'eau courante, 60,3% ayant l'électricité et 64,0% des ménages sont reliés au réseau public d'évacuation des eaux usées. Parmi les ménages qui ne sont pas reliés au réseau en question, 70,8% utilisent les fosses septiques et 0,7% utilisent des puits perdus.

A noter également que 8,2% des logements sont reliés au téléphone fixe, 75,9% des ménages disposent de téléphone mobile, ainsi que 76,2% ayant un téléviseur et 20,0% ayant une parabole.

## PAUVRETE ET DEVELOPPEMENT HUMAIN

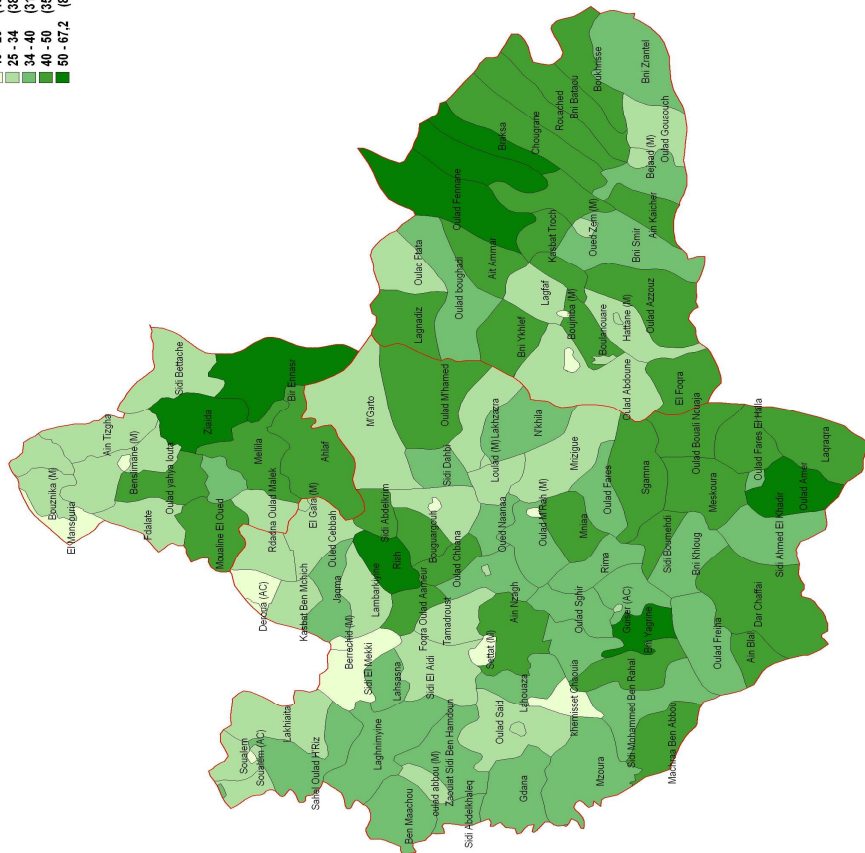
12,02% de la population de cette commune sont considérés comme pauvre. La proportion de la population sous la menace directe de la pauvreté est de 15,95% (la population vulnérable).

L'ICDH, mesurant le développement humain de la commune s'appuyant sur la situation sanitaire, la participation à la vie économique et le niveau d'éducation de sa population, est de : 0,702



Carte Communale d'Exposition à la pauvreté (Tx en %)  
Région de Chaouia Ouardigha 2004

- 15 - 25 (13)
- 25 - 34 (39)
- 34 - 40 (31)
- 40 - 50 (35)
- 50 - 67,2 (8)



**CARACTERISTIQUES DEMOGRAPHIQUES  
ET SOCIO-ECONOMIQUES DE LA  
POPULATION RGPH2004**

**Région de Chaouia-Ouardigha**

PROVINCE : Settat  
COMMUNE : Oulad Said (AC)

Direction régionale de Chaouia-Ouardigha  
64 Boulevard Mohamed V B.P. 646 26 000 Settat  
Tel : 023-40-41-82 Fax :023-72-05-65 E-mail: drstmpep@menara.ma

## CARACTERISTIQUES DEMOGRAPHIQUES

- **Population et ménages :**

Au 1<sup>er</sup> septembre 2004, la population municipale de la commune Oulad Said (AC) est de 2396 habitants vivant au sein de 435 ménages. La proportion de la population féminine est de 49,8 %.

Selon l'âge, 32,0 % ont moins de 15 ans, 59,6 % sont en âge d'activité (15-59) et 8,4 % ont 60 ans et plus.

- **Structure matrimoniale et fécondité :**

Sur l'ensemble des habitants âgés de 15 ans et plus, 39,0 % sont célibataires, 52,4 % sont mariés et 8,7 % sont en situation de désunion soit par veuvage soit par divorce.

L'âge d'entrée en première union est de 29,7 ans : 32,4 ans pour les hommes et 26,9 ans pour les femmes.

Quand à la fécondité, l'indice synthétique est de 2,8 enfants par femme.

## CARACTERISTIQUES SOCIO-ECONOMIQUES

- **Analphabétisme et scolarisation :**

Pour l'ensemble de la population âgée de 10 ans et plus, 34,3 % sont analphabètes. Cette proportion est de 46,2 % chez les femmes et de 22,1% chez les hommes.

Pour la population en âge scolaire (7-12 ans), le taux de scolarité, calculé ainsi pour l'année scolaire 2003-2004 et en se référant à la fin de l'année scolaire, est de 85,1% pour l'ensemble de la population de la commune et il est de 87,3% pour les filles.

- **Activité:**

Le taux brut d'activité est de 36,9 %. Cet indicateur, calculé en rapportant l'effectif de la population active (Actifs occupés augmentés des chômeurs) à l'effectif total de la population de la commune, est de 56,4 % chez les hommes et de 17,2 % chez les femmes.

## CONDITION D'HABITAT DES MENAGES

- **Statut d'occupation :**

Sur l'ensemble des ménages de la commune, 59,5% sont propriétaires de leur logement et 14,9% sont des locataires. Les autres statuts d'occupation (logement de fonction, logé gratuitement, ...) représentent 25,6% .

- **Type d'habitat :**

Il est à noter que 0,0% des ménages de la commune habitent des appartements, 0,0% habitent des villas et 0,7% logeant des habitats de type rural. Quand à la proportion de type sommaire ou bidonville, elle est de 7,6%. Pour ce qui est des maisons marocaines (traditionnelle ou moderne) ou autre type d'habitat, ces pourcentages sont respectivement de 87,6% et 4,1%.

- **Equipements de base dans le logement :**

57,5% des ménages de la commune bénéficient d'eau courante, 71,5% ayant l'électricité et 31,0% des ménages sont reliés au réseau public d'évacuation des eaux usées. Parmi les ménages qui ne sont pas reliés au réseau en question, 85,7% utilisent les fosses septiques et 0,7% utilisent des puits perdus.

A noter également que 9,2% des logements sont reliés au téléphone fixe, 67,6% des ménages disposent de téléphone mobile, ainsi que 81,8% ayant un téléviseur et 40,5% ayant une parabole.

## PAUVRETE ET DEVELOPPEMENT HUMAIN

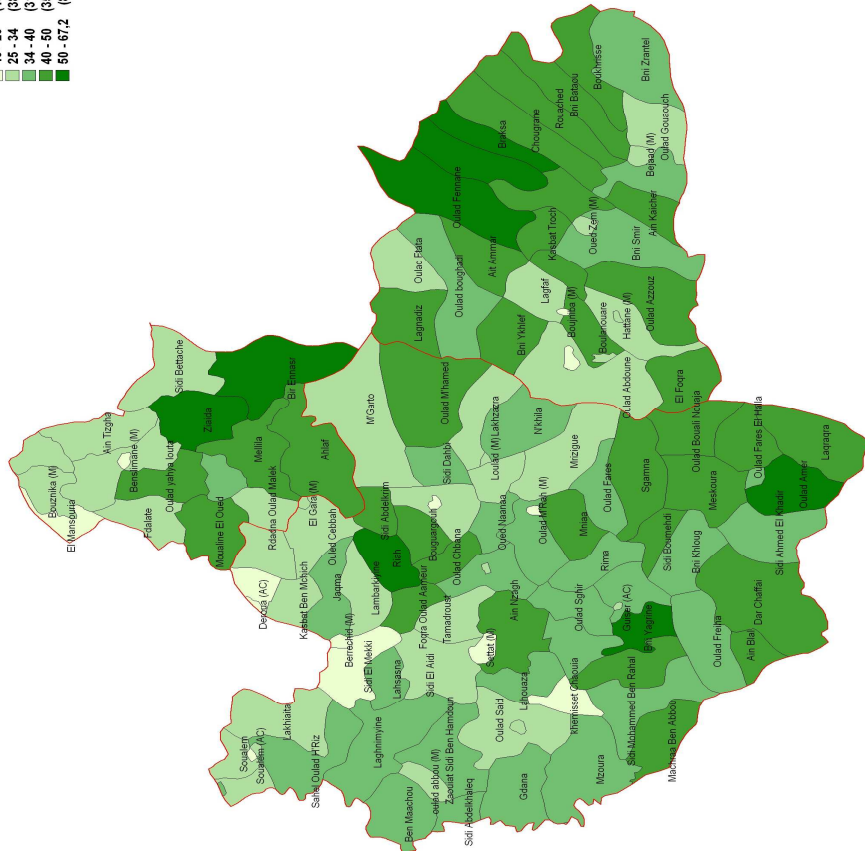
15,02% de la population de cette commune sont considérés comme pauvre. La proportion de la population sous la menace directe de la pauvreté est de 17,81% (la population vulnérable).

L'ICDH, mesurant le développement humain de la commune s'appuyant sur la situation sanitaire, la participation à la vie économique et le niveau d'éducation de sa population, est de : 0,632





Carte Communale d'Exposition à la pauvreté (Tx en %)  
Région de Chaouia Ouardigha 2004



**CARACTERISTIQUES DEMOGRAPHIQUES  
ET SOCIO-ECONOMIQUES DE LA  
POPULATION RGPH2004**

**Région de Chaouia-Ouardigha**

PROVINCE : Settat  
COMMUNE : Ras El Ain (AC)

*Direction régionale de Chaouia-Ouardigha*

*64 Boulevard Mohamed V B.P. 646 26 000 Settat*

*Tel : 023-40-41-82 Fax :023-72-05-65 E-mail: drstmpep@menara.ma*

## CARACTERISTIQUES DEMOGRAPHIQUES

- **Population et ménages :**

Au 1<sup>er</sup> septembre 2004, la population municipale de la commune Ras El Ain (AC) est de 3638 habitants vivant au sein de 728 ménages. La proportion de la population féminine est de 52 %.

Selon l'âge, 32,3 % ont moins de 15 ans, 59,6 % sont en âge d'activité (15-59) et 8,2 % ont 60 ans et plus.

- **Structure matrimoniale et fécondité :**

Sur l'ensemble des habitants âgés de 15 ans et plus, 37,9 % sont célibataires, 52,6 % sont mariés et 9,4 % sont en situation de désunion soit par veuvage soit par divorce.

L'âge d'entrée en première union est de 28,5 ans : 30,9 ans pour les hommes et 25,9 ans pour les femmes.

Quand à la fécondité, l'indice synthétique est de 2,3 enfants par femme.

## CARACTERISTIQUES SOCIO-ECONOMIQUES

- **Analphabétisme et scolarisation :**

Pour l'ensemble de la population âgée de 10 ans et plus, 37,4 % sont analphabètes. Cette proportion est de 50,5 % chez les femmes et de 22,9% chez les hommes.

Pour la population en âge scolaire (7-12 ans), le taux de scolarité, calculé ainsi pour l'année scolaire 2003-2004 et en se référant à la fin de l'année scolaire, est de 88,6% pour l'ensemble de la population de la commune et il est de 86,0% pour les filles.

- **Activité:**

Le taux brut d'activité est de 35,5 %. Cet indicateur, calculé en rapportant l'effectif de la population active (Actifs occupés augmentés des chômeurs) à l'effectif total de la population de la commune, est de 54,7 % chez les hommes et de 17,8 % chez les femmes.

## CONDITION D'HABITAT DES MENAGES

- **Statut d'occupation :**

Sur l'ensemble des ménages de la commune, 63,0% sont propriétaires de leur logement et 23,9% sont des locataires. Les autres statuts d'occupation (logement de fonction, logé gratuitement, ...) représentent 13,0% .

- **Type d'habitat :**

Il est à noter que 0,1% des ménages de la commune habitent des appartements, 0,5% habitent des villas et 13,5% logeant des habitats de type rural. Quand à la proportion de type sommaire ou bidonville, elle est de 4,4%. Pour ce qui est des maisons marocaines (traditionnelle ou moderne) ou autre type d'habitat, ces pourcentages sont respectivement de 79,5% et 1,9%.

- **Equipements de base dans le logement :**

73,7% des ménages de la commune bénéficient d'eau courante, 85,3% ayant l'électricité et 71,8% des ménages sont reliés au réseau public d'évacuation des eaux usées. Parmi les ménages qui ne sont pas reliés au réseau en question, 69,3% utilisent les fosses septiques et % utilisent des puits perdus.

A noter également que 10,4% des logements sont reliés au téléphone fixe, 63,6% des ménages disposent de téléphone mobile, ainsi que 77,9% ayant un téléviseur et 52,7% ayant une parabole.

## PAUVRETE ET DEVELOPPEMENT HUMAIN

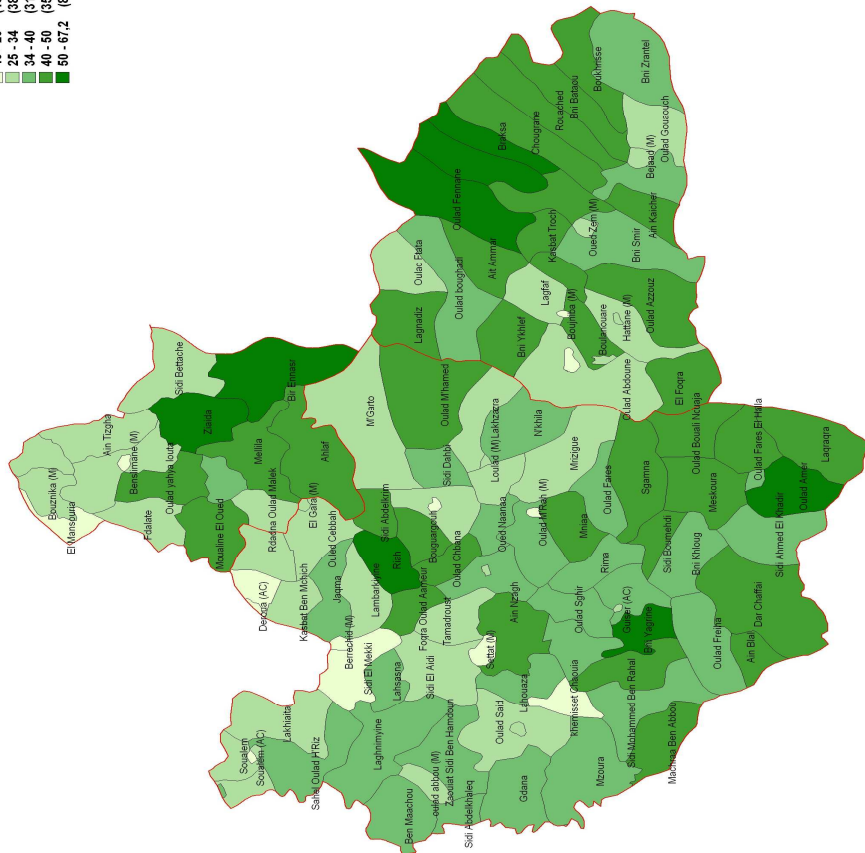
12,18% de la population de cette commune sont considérés comme pauvre. La proportion de la population sous la menace directe de la pauvreté est de 16,18% (la population vulnérable).

L'ICDH, mesurant le développement humain de la commune s'appuyant sur la situation sanitaire, la participation à la vie économique et le niveau d'éducation de sa population, est de : 0,67



Carte Communale d'Exposition à la pauvreté (Tx en %)  
Région de Chaouia Ouardigha 2004

- 15 - 25 (13)
- 25 - 34 (39)
- 34 - 40 (31)
- 40 - 50 (35)
- 50 - 67,2 (8)



**CARACTERISTIQUES DEMOGRAPHIQUES  
ET SOCIO-ECONOMIQUES DE LA  
POPULATION RGPH2004**

**Région de Chaouia-Ouardigha**

PROVINCE : Settat  
COMMUNE : Sidi Rahal Chatai (AC)

Direction régionale de Chaouia-Ouardigha

64 Boulevard Mohamed V B.P. 646 26 000 Settat

Tel : 023-40-41-82 Fax :023-72-05-65 E-mail: drstmpep@menara.ma

## CARACTERISTIQUES DEMOGRAPHIQUES

- **Population et ménages :**

Au 1<sup>er</sup> septembre 2004, la population municipale de la commune Sidi Rahal Chatai (AC) est de 8140 habitants vivant au sein de 1725 ménages. La proportion de la population féminine est de 49,5 %.

Selon l'âge, 34,4 % ont moins de 15 ans, 59,7 % sont en âge d'activité (15-59) et 5,8 % ont 60 ans et plus.

- **Structure matrimoniale et fécondité :**

Sur l'ensemble des habitants âgés de 15 ans et plus, 35,0 % sont célibataires, 57,3 % sont mariés et 7,7 % sont en situation de désunion soit par veuvage soit par divorce.

L'âge d'entrée en première union est de 26,8 ans : 30,1 ans pour les hommes et 23,8 ans pour les femmes.

Quand à la fécondité, l'indice synthétique est de 3,1 enfants par femme.

## CARACTERISTIQUES SOCIO-ECONOMIQUES

- **Analphabétisme et scolarisation :**

Pour l'ensemble de la population âgée de 10 ans et plus, 38,5 % sont analphabètes. Cette proportion est de 48,9 % chez les femmes et de 28,4% chez les hommes.

Pour la population en âge scolaire (7-12 ans), le taux de scolarité, calculé ainsi pour l'année scolaire 2003-2004 et en se référant à la fin de l'année scolaire, est de 89,6% pour l'ensemble de la population de la commune et il est de 88,4% pour les filles.

- **Activité:**

Le taux brut d'activité est de 35,7 %. Cet indicateur, calculé en rapportant l'effectif de la population active (Actifs occupés augmentés des chômeurs) à l'effectif total de la population de la commune, est de 56,1 % chez les hommes et de 14,8 % chez les femmes.

## CONDITION D'HABITAT DES MENAGES

- **Statut d'occupation :**

Sur l'ensemble des ménages de la commune, 83,5% sont propriétaires de leur logement et 4,8% sont des locataires. Les autres statuts d'occupation (logement de fonction, logé gratuitement, ...) représentent 11,8% .

- **Type d'habitat :**

Il est à noter que 1,0% des ménages de la commune habitent des appartements, 7,2% habitent des villas et 6,9% logeant des habitats de type rural. Quand à la proportion de type sommaire ou bidonville, elle est de 18,0%. Pour ce qui est des maisons marocaines (traditionnelle ou moderne) ou autre type d'habitat, ces pourcentages sont respectivement de 61,6% et 5,2%.

- **Equipements de base dans le logement :**

11,4% des ménages de la commune bénéficient d'eau courante, 52,5% ayant l'électricité et 0,1% des ménages sont reliés au réseau public d'évacuation des eaux usées. Parmi les ménages qui ne sont pas reliés au réseau en question, 76,0% utilisent les fosses septiques et 17,0% utilisent des puits perdus.

A noter également que 4,2% des logements sont reliés au téléphone fixe, 73,1% des ménages disposent de téléphone mobile, ainsi que 73,4% ayant un téléviseur et 20,3% ayant une parabole.

## PAUVRETE ET DEVELOPPEMENT HUMAIN

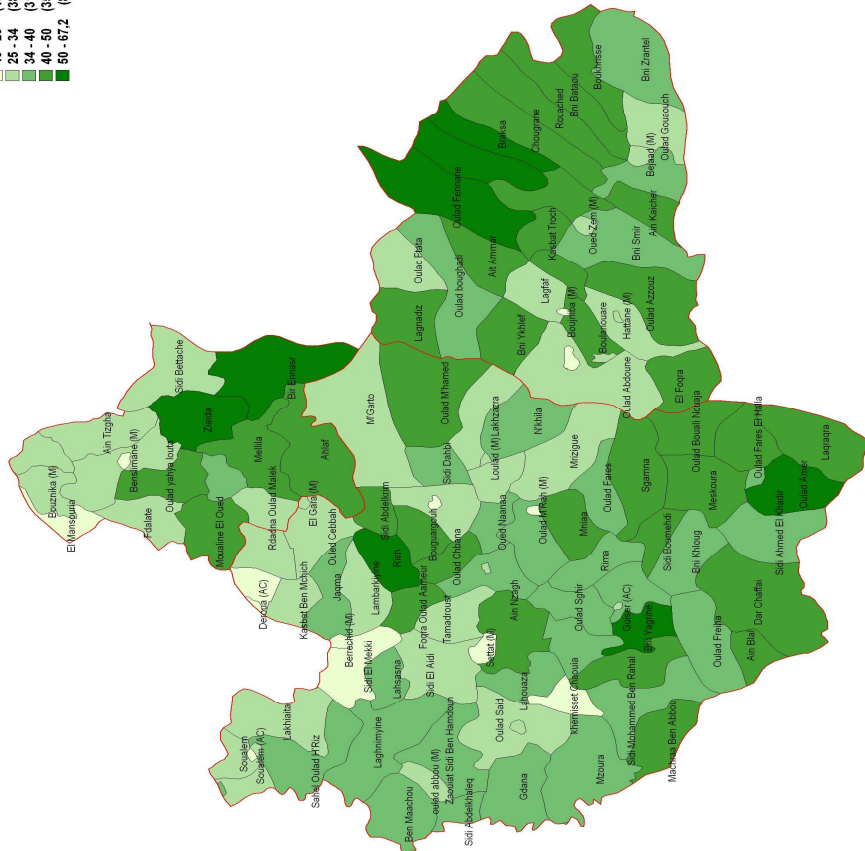
15,31% de la population de cette commune sont considérés comme pauvre. La proportion de la population sous la menace directe de la pauvreté est de 19,47% (la population vulnérable).

L'ICDH, mesurant le développement humain de la commune s'appuyant sur la situation sanitaire, la participation à la vie économique et le niveau d'éducation de sa population, est de : 0,666



Carte Communale d'Exposition à la pauvreté (Tx en %)  
Région de Chaouia Ouardigha 2004

- 15 - 25 (13)
- 25 - 34 (39)
- 34 - 40 (31)
- 40 - 50 (35)
- 50 - 67,2 (8)



**CARACTERISTIQUES DEMOGRAPHIQUES  
ET SOCIO-ECONOMIQUES DE LA  
POPULATION RGPH2004**

**Région de Chaouia-Ouardigha**

PROVINCE : Settat  
COMMUNE : Soualem (AC)

Direction régionale de Chaouia-Ouardigha

64 Boulevard Mohamed V B.P. 646 26 000 Settat

Tel : 023-40-41-82 Fax :023-72-05-65 E-mail: drstmpep@menara.ma

## CARACTERISTIQUES DEMOGRAPHIQUES

- **Population et ménages :**

Au 1<sup>er</sup> septembre 2004, la population municipale de la commune Soualem (AC) est de 3243 habitants vivant au sein de 681 ménages. La proportion de la population féminine est de 48,9 %.

Selon l'âge, 31,4 % ont moins de 15 ans, 63,8 % sont en âge d'activité (15-59) et 4,8 % ont 60 ans et plus.

- **Structure matrimoniale et fécondité :**

Sur l'ensemble des habitants âgés de 15 ans et plus, 38,2 % sont célibataires, 56,6 % sont mariés et 5,2 % sont en situation de désunion soit par veuvage soit par divorce.

L'âge d'entrée en première union est de 27,6 ans : 30,1 ans pour les hommes et 25,1 ans pour les femmes.

Quand à la fécondité, l'indice synthétique est de 2 enfants par femme.

## CARACTERISTIQUES SOCIO-ECONOMIQUES

- **Analphabétisme et scolarisation :**

Pour l'ensemble de la population âgée de 10 ans et plus, 30,7 % sont analphabètes. Cette proportion est de 39,6 % chez les femmes et de 22,0% chez les hommes.

Pour la population en âge scolaire (7-12 ans), le taux de scolarité, calculé ainsi pour l'année scolaire 2003-2004 et en se référant à la fin de l'année scolaire, est de 92,1% pour l'ensemble de la population de la commune et il est de 93,8% pour les filles.

- **Activité:**

Le taux brut d'activité est de 35,9 %. Cet indicateur, calculé en rapportant l'effectif de la population active (Actifs occupés augmentés des chômeurs) à l'effectif total de la population de la commune, est de 55,8 % chez les hommes et de 15,1 % chez les femmes.

## CONDITION D'HABITAT DES MENAGES

- **Statut d'occupation :**

Sur l'ensemble des ménages de la commune, 55,7% sont propriétaires de leur logement et 26,0% sont des locataires. Les autres statuts d'occupation (logement de fonction, logé gratuitement, ....) représentent 18,4% .

- **Type d'habitat :**

Il est à noter que 1,6% des ménages de la commune habitent des appartements, 1,3% habitent des villas et 0,9% logeant des habitats de type rural. Quand à la proportion de type sommaire ou bidonville, elle est de 1,3%. Pour ce qui est des maisons marocaines (traditionnelle ou moderne) ou autre type d'habitat, ces pourcentages sont respectivement de 90,0% et 4,8%.

- **Equipements de base dans le logement :**

87,5% des ménages de la commune bénéficient d'eau courante, 88,8% ayant l'électricité et 51,0% des ménages sont reliés au réseau public d'évacuation des eaux usées. Parmi les ménages qui ne sont pas reliés au réseau en question, 86,5% utilisent les fosses septiques et % utilisent des puits perdus.

A noter également que 25,8% des logements sont reliés au téléphone fixe, 81,2% des ménages disposent de téléphone mobile, ainsi que 90,9% ayant un téléviseur et 48,2% ayant une parabole.

## PAUVRETE ET DEVELOPPEMENT HUMAIN

8,01% de la population de cette commune sont considérés comme pauvre. La proportion de la population sous la menace directe de la pauvreté est de 11,33% (la population vulnérable).

L'ICDH, mesurant le développement humain de la commune s'appuyant sur la situation sanitaire, la participation à la vie économique et le niveau d'éducation de sa population, est de : 0,698