

المملكة المغربية



المندوبية السامية للتخطيط

ⵜⴰⴳⴷⴰⵢⵜ ⵜⴰⵎⴰⵎⴰⵔⵜ ⵜⴰⵏⵔⴰⵢⵜ

HAUT-COMMISSARIAT AU PLAN

النتائج الأولية للإحصاء العام للسكان والسكنى 2024 إقليم سطات



الفهرس

1 الخصائص الديموغرافية للسكان	1
1 1.1. تباطؤ النمو السكاني	1
1 2.1. الهرم السكاني	1
1 3.1. حجم الأسر	1
2 4.1. الحالة العائلية والزواجية	2
2 5.1. الخصوبة	2
2 2. الرأس مال البشري	2
2 1.2. الأمية	2
3 2.2. تدرس الأطفال	3
3 3.2. القراءة والكتابة حسب اللغات	3
3 4.2. المستوى التعليمي	3
3 5.2. التعبيرات اللغوية المستعملة	3
4 6.2. الأشخاص ذوو الاحتياجات الخاصة	4
4 3. التحديات السوسيو اقتصادية	4
4 1.3. النشاط الاقتصادي	4
4 2.3. البطالة	4
5 3.3. الحالة في المهنة	5
5 4. ظروف السكن	5
5 1.4. نوعية السكن	5
6 2.4. حظيرة المساكن	6
6 3.4. صفة حيازة المسكن	6
6 4.4. الولوج الى الخدمات الأساسية	6

1. الخصائص الديموغرافية للسكان

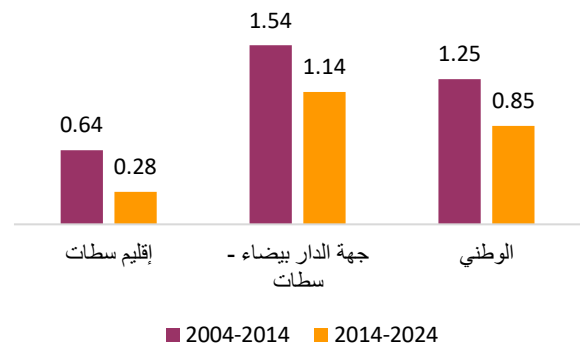
1.1. تباطؤ النمو السكاني

بلغ تعداد سكان إقليم سطات حسب إحصاء 2024، 652292 نسمة، منهم 247 089 يقطنون بالوسط الحضري. وقد انخفض معدل التزايد السنوي لسكان الإقليم ما بين 2014 و2024 مقارنة مع ما كان عليه ما بين 2004 و2014، حيث انتقل من 0,64% إلى 0,28%. ويبقى هذا المعدل أقل من نظيره المسجلين على الصعيد الجهوي (1,14%) والوطني (0,85%).

أما نسبة التمدن فقد بلغت 37,9% مقابل 73,3% بجهة الدار البيضاء-سطات، و62,8% على المستوى الوطني. ويبقى الإقليم عموماً ذا طابع قروي رغم الهجرة من القرى إلى المدن، وتوسيع المجال الحضري للمدن، حيث أن أزيد من 6 أشخاص من بين 10 يقطنون بالمجال القروي (62,1%).

ويشير توزيع السكان حسب الجنس إلى أن الذكور يمثلون 50,4% من مجموع ساكنة الإقليم، وبذلك تكون نسبة الذكور هي 101,6 رجل لكل 100 امرأة.

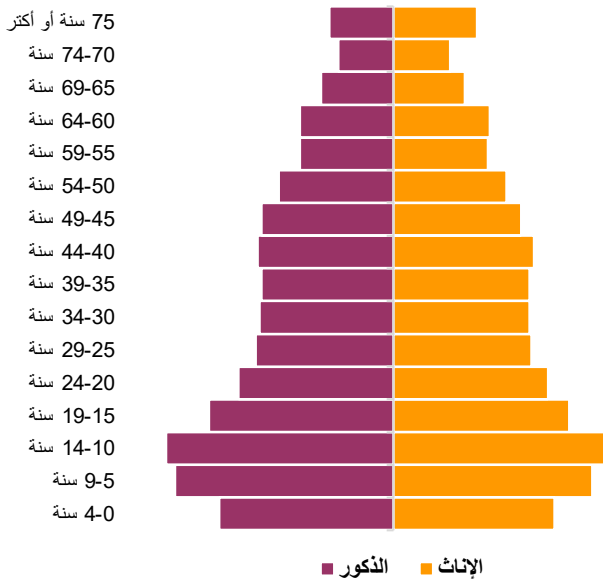
تطور معدل التزايد السنوي للسكان ما بين 2004 و2024 (%)



2.1. انخفاض نسبة الأطفال دون 15 سنة وتسارع شيخوخة السكان

تحت تأثير تراجع الخصوبة، فإن نسبة الشباب البالغين أقل من 15 سنة مستمرة في الانخفاض، حيث انتقلت من 30,3% سنة 2014 إلى 28,3% سنة 2024. أما بخصوص الأشخاص في سن العمل (15-59 سنة) فقد انخفضت نسبتهم من 59,8% سنة 2014 إلى 57,6% سنة 2024 وذلك بفعل تراجع معدلات الخصوبة التي سجلت خلال السنوات الماضية. في المقابل، ارتفعت نسبة الأشخاص البالغين من العمر 60 سنة فما فوق من 9,9% سنة 2014 إلى 14,1% سنة 2024، مما يعكس تسارع شيخوخة السكان وحدث تحول عميق في البنية الديموغرافية.

هرم الأعمار لسنة 2024 - إقليم سطات



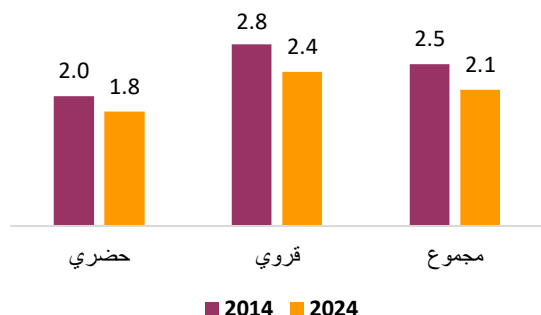
3.1. انخفاض حجم الأسر

حسب إحصاء 2024، بلغ عدد أسر إقليم سطات 148 224 أسرة، وهو ما يمثل 7,3% من أسر جهة الدار البيضاء-سطات، وبذلك تكون أسر الإقليم قد عرفت نمواً إجمالياً يقدر بـ 24,3% في فترة ما بين الإحصاءين الأخيرين.

5.1. تواصل انخفاض معدل الخصوبة

بلغ متوسط عدد الأطفال لكل امرأة بإقليم سطات 2,1 طفلا سنة 2024، مقابل 2,5 طفلا سنة 2014، وقد هم هذا الانخفاض النساء بالوسطين القروي والحضري.

تطور المعدل التركيبي للخصوبة بالإقليم ما بين 2014 و2024



2. الرأسمال البشري

1.1. تراجع مستوى الأمية

في سنة 2024، بلغ معدل الأمية لدى السكان البالغين 10 سنوات فأكثر بإقليم سطات 33,1%، مسجلا تراجعا ملحوظا يقارب 9 نقط بالمقارنة مع سنة 2014، ويلاحظ ارتفاع هذا المعدل لدى الإناث (41,3%) بفارق 16,4 نقطة مقارنة مع ما هو مسجل لدى الذكور (24,9%). أما بالوسط القروي فبلغ معدل الأمية سنة 2024، 41,9%، وهو ضعف معدل الأمية المسجل بالوسط الحضري (19,4%).

تطور معدل الأمية (%) ما بين 2014 و2024

	2024			2014		
	مجموع	حضري	قروي	مجموع	حضري	قروي
إقليم سطات	33,1	41,9	19,4	42	51,1	25,3
جهة الدار البيضاء-سطات	19,6	36,3	13,8	26,2	47,6	19,0
المجموع الوطني	24,8	38	17,3	32,2	47,5	22,6

وقد بلغ متوسط حجم الأسرة بإقليم سطات 4,4 أفراد (مقابل 5,3 سنة 2014)، وبلغ 3,9 أفراد بالوسط الحضري (مقابل 4,5 سنة 2014) و4,8 أفراد بالوسط القروي (مقابل 5,9 سنة 2014). ويعزى ذلك أساسا لتراجع المعدل التركيبي للخصوبة بالإقليم وتحول سلوك الأسر نحو تكوين أسر نووية.

حجم الأسر بإقليم سطات حسب وسط الإقامة 2024

	حضري	قروي	المجموع
إقليم سطات	3,9	4,8	4,4
جهة الدار البيضاء-سطات	3,6	4,4	3,8
المستوى الوطني	3,7	4,4	3,9

4.1. الحالة العائلية والزواجية

طبقا لمعطيات إحصاء 2024، وبالنسبة للسكان في سن 15 سنة فما فوق، فإن نسبة العزوبة تصل الى 32,1% وترتفع لدى الذكور (39,4%) أكثر من الإناث (24,8%). أما المتزوجون فيمثلون 60,0%، بينما يمثل المطلقون 2,5% والأرامل 5,4%، وتمس ظاهرة الطلاق النساء أكثر من الرجال (3,3% مقابل 1,7%).

وإجمالا عرف متوسط السن عند الزواج الأول استقرارا في حدود 27,9 سنة. أما عند الذكور فقد انتقل هذا المعدل من 30,7 سنة إلى 32,3 سنة، بينما لدى الإناث انتقل من 24 سنة إلى 23,5 سنة.

الحالة الزوجية للسكان البالغين 15 سنة فما فوق حسب الجنس (2024)

الحالة الزوجية	الذكور	الإناث	المجموع
أعزب	39,4	24,8	32,1
متزوج	58,1	62,0	60,0
أرمل	0,8	9,9	5,4
مطلق	1,7	3,3	2,5

2.2. تحسن مستمر في تـمدرس الأطفال

سجل معدل التمدرس لدى الأطفال من الفئة العمرية 6-11 سنة ارتفاعا ملحوظا، إذ انتقل من 92,2% سنة 2014 إلى 94,3% سنة 2024. وقد همت هذه الزيادة، بالخصوص الوسط القروي، إذ انتقلت من 89,9% إلى 93,7%. كما لوحظ تحسن ملموس لهذا المعدل لدى الفتيات بالوسط القروي حيث انتقل خلال نفس الفترة من 88,3% إلى 93,8%.

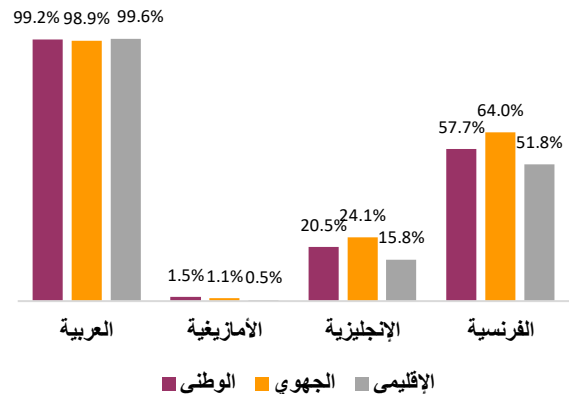
تطور معدل التمدرس لدى الأطفال (%) ما بين 2014 و2024

	2014			2024		
	حضري	قروي	مجموع	حضري	قروي	مجموع
إقليم سطات	97,4	89,9	92,2	95,6	93,7	94,3
جهة الدار البيضاء-سطات	98,1	91,4	96,0	95,6	94,4	95,2
المجموع الوطني	97,8	91,6	95,1	96,3	95,1	95,8

3.2. القدرة على القراءة والكتابة حسب اللغات

حسب إحصاء 2024، غالبية ساكنة إقليم سطات المتعلمة والبالغة 10 سنوات أو أكثر (99,6%)، تعرف القراءة والكتابة باللغة العربية، مقابل فقط 0,5% صرحوا بأنهم يعرفون القراءة والكتابة بالأمازيغية باستعمال حرف تيفيناغ. فيما يخص اللغات الأجنبية، فإن هذه النسبة تبلغ 51,8% بالنسبة للغة الفرنسية و15,8% بالنسبة للغة الإنجليزية.

اللغات المقروءة و المكتوبة حسب إحصاء 2024



4.2. تحسن متفاوت للمستوى التعليمي

رغم تحسن الرأس المال البشري ما بين إحصائي 2014 و2024، فإن نسبة السكان الذين لا يتوفرون على أي مستوى دراسي بلغت 38,5% سنة 2024، وتزداد هذه الظاهرة حدة في الوسط القروي ببلوغ هذه النسبة 46,2%، مقابل 26% فقط بالوسط الحضري. ويلاحظ أن الهوة بين الوسطين تزداد حدة في المستويين الثانوي التأهيلي والعالي إذ تبلغ 9,8 و12,2 نقطة على التوالي.

توزيع السكان حسب المستوى التعليمي لسنة 2024 (%)

المستوى التعليمي	سطات		جهة الدار البيضاء-سطات		المجموع الوطني	
	حضري	قروي	مجموع	حضري	قروي	مجموع
لاشي	26,0	46,2	38,5	21,6	41,2	26,9
الأولي	1,6	1,2	1,3	1,6	1,3	1,5
الابتدائي	24,9	31,2	28,8	24,0	30,3	25,7
الثانوي الإعدادي	17,7	13,7	15,2	17,9	15,9	17,3
الثانوي التأهيلي	14,8	5,0	8,7	18,5	7,1	15,5
العالي	15,0	2,8	7,5	16,4	4,2	13,1

5.2. التعبيرات اللغوية المستعملة

على مستوى الإقليم، تأتي الدارجة المغربية في المقام الأول بنسبة 98,8%، مقابل 91,9% على المستوى الوطني، أما فيما يخص اللغات الأمازيغية الثلاث (تشلحيت، تمازيغت و تريفيت) فتبلغ نسبة استعمالها 2,3% مقابل 24,8% على الصعيد الوطني.

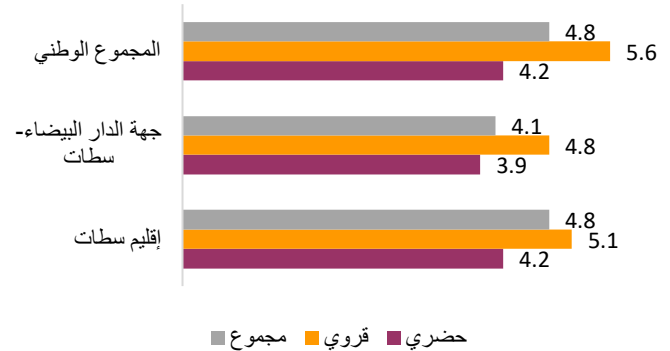
اللغات المحلية المستعملة (ليس حصريا) بإقليم سطات سنة 2024

اللغات المحلية المستعملة	إقليم سطات		جهة الدار البيضاء-سطات		المجموع الوطني	
	حضري	قروي	مجموع	حضري	قروي	مجموع
الدارجة	98,7	98,9	98,8	98,0	98,8	98,2
تشلحيت	3,3	0,6	1,7	7,8	2,2	6,3
تمازيغت	1,0	0,2	0,5	1,8	0,5	1,4
تريفيت	0,1	0,0	0,1	0,2	0,0	0,2
الحسانية	0,1	0,1	0,1	0,1	0,1	0,1

6.2. وضعية الأشخاص ذوي الاحتياجات الخاصة

سجلت نسبة الأشخاص ذوي الاحتياجات الخاصة بالإقليم ارتفاعا طفيفا من 4,6% الى 4,8% ما بين 2014 و2024. ويعتبر هذا المعدل أكثر ارتفاعا بالوسط القروي منه بالوسط الحضري (5,1% و4,2% على التوالي).

نسبة الأشخاص ذوي الاحتياجات الخاصة حسب الوسط 2024 (%)



3. التحديات السوسيو اقتصادية

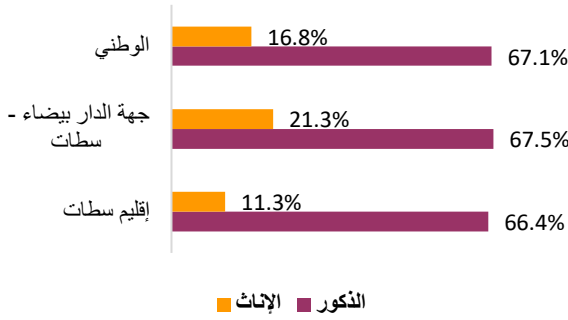
1.3. تراجع معدل النشاط

سجل معدل النشاط للسكان البالغين 15 سنة فما فوق انخفاضا ما بين إحصائي 2014 و2024، إذ انتقل من 46,3% إلى 38,7%. حسب وسط الإقامة، يلاحظ أن معدل النشاط المسجل بالوسط الحضري بالإقليم (41,4%) يفوق بأربع نقط المعدل المسجل بالوسط القروي (36,9%). وتزداد هذه الفوارق بين الجنسين، إذ أن معدل النشاط لدى الذكور بالإقليم هو 66,4% في حين لا يتجاوز 11,3% لدى الإناث.

معدل النشاط (%) حسب الوسط سنة 2024

	حضري	قروي	مجموع
إقليم سطات	41,4	36,9	38,7
جهة الدار البيضاء - سطات	45,5	39,6	44,0
المجموع الوطني	43,8	37,6	41,6

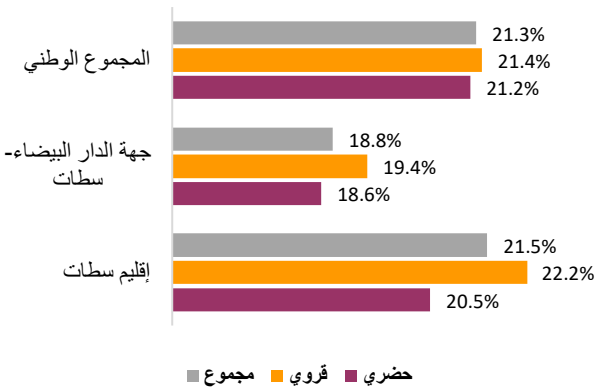
معدل النشاط حسب الجنس سنة 2024



2.3. ارتفاع معدل البطالة

عرف معدل البطالة بالإقليم ارتفاعا ملحوظا ما بين إحصائي 2014 و2024، إذ انتقل من 13,1% إلى 21,5%. حسب وسط الإقامة، بلغ معدل البطالة المصرح خلال إحصاء 2024، 22,2% بالوسط القروي و20,5% بالوسط الحضري.

معدل البطالة حسب الوسط سنة 2024



وتنتشر البطالة بحدّة في صفوف الإناث، إذ تصل بالإقليم إلى 27% مقابل 20,6% لدى الذكور، وهو مؤشر يفوق نظيره المسجل على المستوى الجهوي والوطني.

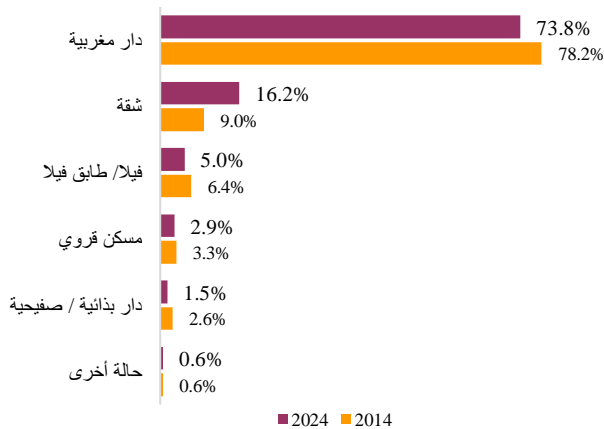
4. ظروف السكن

1.4. تحسن مستمر في نسبة السكن اللائق

يلاحظ من توزيع الأسر بالوسط الحضري للإقليم حسب نوع المسكن، أن نسبة السكن "بالدار المغربية" عرفت انخفاضا ما بين 2014 و 2024 إذ انتقلت من 78,2% إلى 73,8%، مقابل ارتفاع نسبة السكن "شقة في عمارة" من 9,0% إلى 16,2%، أما على الصعيد الجهوي فإن 41% من الأسر الحضرية تقيم بهذا الصنف من السكن.

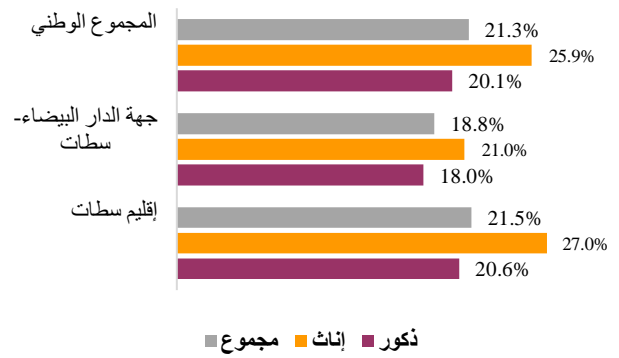
ومن جهة أخرى تراجعت نسبة الأسر التي تقطن مساكن "بدائية وصفيحية" بمدن الإقليم من 2,6% إلى 1,5% في فترة ما بين الإحصاءين الأخيرين، وتبقى هذه النسبة أقل من نظيرتها المسجلة على صعيد الجهة (7,6%) وعلى الصعيد الوطني (3,3%).

توزيع الأسر الحضرية بالإقليم حسب نوع المسكن ما بين 2014 و 2024



بالوسط القروي للإقليم يلاحظ أيضا انخفاض لنسبة السكن من نوع "قروي" من 88,4% إلى 79,7% ما بين 2014 و 2024، مقابل ارتفاع ملحوظ في نسبة المساكن "دار مغربية" التي انتقلت من 9,4% سنة 2014 إلى 18,0% سنة 2024.

معدل البطالة حسب الجنس سنة 2024



3.3. الحالة في المهنة

حسب إحصاء 2024، يمثل المستأجرون 51,2% من السكان النشيطين المشتغلين البالغين 15 سنة فما فوق بالإقليم، في حين تبلغ نسبة المستقلين 33,7% ونسبة المشغلين 1,8% فقط.

مقارنة مع إحصاء 2014، ارتفعت نسبة المستأجرين بالقطاع الخاص من 33,5% إلى 38%، كما عرفت نسبة المستقلين بالإقليم تراجعا من 42% سنة 2014 إلى 33,7% سنة 2024، أما بخصوص نسبة المستأجرين بالقطاع العام فقد ارتفعت من 8% سنة 2014 إلى 13,2% سنة 2024، في حين تظل نسبة المشغلين ضعيفة مع تسجيلها لانخفاض طفيف (من 2,1% سنة 2014 إلى 1,8% سنة 2024).

توزيع الساكنة النشيطة المشتغلة (%) حسب الحالة في المهنة 2024

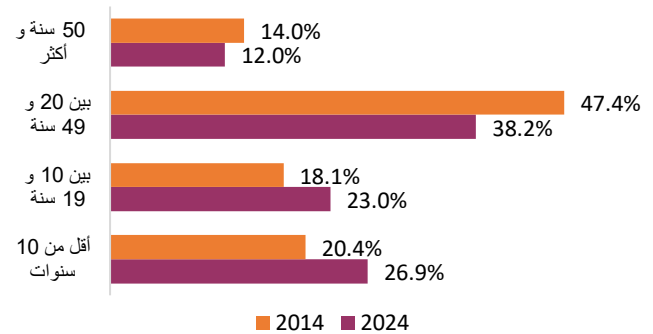
مشتغل مستقل	مستأجر بالقطاع العام	مستأجر بالقطاع الخاص	مساعد عائلي	متعلم متعاون	آخر
1,8	33,7	13,2	38,0	3,5	1,3
3,1	23,4	10,9	54,1	1,3	0,8
2,6	24,9	14,3	49,2	1,9	2,3
إقليم سطات	33,7	13,2	38,0	3,5	1,3
جهة الدار البيضاء-سطات	23,4	10,9	54,1	1,3	0,8
المجموع الوطني	24,9	14,3	49,2	1,9	2,3

2.4. تجديد حظيرة مساكن الأسر

تبين المعطيات توزيع أسر الإقليم حسب عمر المسكن أن 16,9% من الأسر تقيم بمساكن لا يتعدى عمرها 10 سنوات (26,9% بالوسط الحضري و 9,4% بالوسط القروي) مقابل 23,4% بالجهة و 22,0% على الصعيد الوطني، في حين أن 32,4% من أسر الإقليم تشغل مسكنا يتجاوز عمره 50 سنة أو أكثر (12,0% بالوسط الحضري و 47,5% بالوسط القروي) مقابل 16,2% جهويا و 13,3% وطنيا. كما أن حوالي ثلث أسر الإقليم تقطن بمساكن عمرها يتراوح بين 20 و 49 سنة (31,8%).

مقارنة مع سنة 2014، يلاحظ ارتفاع ملحوظ في نسبة المساكن التي لا يتجاوز عمرها 20 سنة بالوسط الحضري (38,5% في 2014 مقابل 49,9% في 2024).

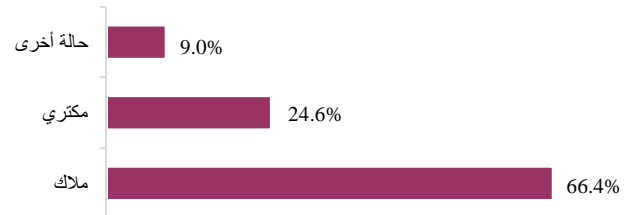
تطور توزيع الأسر الحضرية بإقليم سطات حسب عمر المسكن ما بين 2014 و 2024



3.4. ثلثا الأسر الحضرية مالكة لمسكنها

خلال سنة 2024، ثلثا الأسر الحضرية بالإقليم (66,4%) تمتلك مسكنها مقابل 65,1% على الصعيد الجهوي و 61,1% على الصعيد الوطني. في حين أن ربع الأسر الحضرية (24,6%) تكتري مسكنها.

توزيع الأسر بالوسط الحضري حسب صفة الحيازة سنة 2024



4.4. تحسن مستوى تجهيز المسكن بالخدمات

الأساسية

ارتفعت نسبة الأسر التي تقطن مسكنا مرتبطا بشبكة للكهرباء بالإقليم إلى 98,0% سنة 2024 مقابل 93,4% سنة 2014، كما انتقلت خلال نفس الفترة من 95,4% إلى 99,2% بالوسط الحضري ومن 92,1% إلى 97,1% بالوسط القروي.

بخصوص الربط بشبكة الماء الصالح للشرب بالإقليم، فإن نسبة الأسر المرتبطة بهذه الشبكة انتقلت من 39,1% سنة 2014 إلى 55,7% سنة 2024. في حين سجل هذا المؤشر تحسنا ملحوظا بالوسط القروي إذ انتقل من 4,2% إلى 25,7%.

بالنسبة لصرف المياه المستعملة، فإن 94,3% من الأسر بالوسط الحضري سنة 2024، تقيم بمساكن مرتبطة بشبكة عمومية مقابل 88,9% سنة 2014. بالوسط القروي، تمثل "الحفر الصحية" الوسيلة الأكثر انتشارا للتخلص من المياه العادمة إذ أن 46,4% من الأسر يلجؤون لهذه الوسيلة سنة 2024، مقابل 51,4% سنة 2014.

للتخلص من النفايات المنزلية بالوسط الحضري للإقليم، تعتمد 76,2% من الأسر على الخدمات التي توفرها "المصالح الجماعية"، و 18,6% عن طريق الشاحنات "المشتركة أو الخاصة"، و 4,7% من الأسر يتخلصون من نفاياتهم المنزلية بإلقائها في الطبيعة، وتعتبر هذه الطريقة الأخيرة أكثر انتشارا بالوسط القروي بـ 96,1% من الأسر بهذا الوسط. أما "المصالح الجماعية" و "الشاحنات" فإن النسب الخاصة بها لا تتعدى بنفس الوسط على التوالي 0,3% و 0,4%.

نسبة الأسر حسب التجهيزات الأساسية و وسط الإقامة (%) سنة 2024

التجهيزات	حضري	قروي	مجموع
الكهرباء	99,2	97,1	98,0
الماء الصالح للشرب	96,2	25,7	55,7
صرف المياه المستعملة			
شبكة عمومية	94,3	2,3	41,5
الحفر الصحية	3,6	46,4	28,2
حالات أخرى	2,1	51,3	30,3
التفاريات المنزلية			
توفرها المصالح الجماعية	76,2	0,3	32,7
الشاحنات المشتركة أو الخاصة	18,6	0,4	8,2
الإفراغ في الطبيعة	4,7	96,1	57,1
حالات أخرى	0,5	3,1	2,0

الملحق
السكان القانونيون لإقليم سطات 2024

الجماعات	عدد السكان 2004	عدد السكان 2014	عدد السكان 2024	نسبة النمو الإجمالي (%) 2024-2014	نسبة النمو السنوي (%) 2024-2014	عدد الأسر 2024
البلديات	بن أحمد	28 492	33 105	1,10	0,11	8 161
	البروج	16 222	19 235	1,06	0,11	4 457
	لولاد	5 025	6 057	-4,71	-0,48	1 350
	أولاد امراح	9 166	8 697	-7,70	-0,80	1 927
	سطات	117 375	142 250	20,60	1,89	45 185
القرى، الغرازة	رأس العين الشاوية	3 638	3 614	-1,47	-0,15	832
	كيسر	1 890	2 471	18,05	1,67	721
	أولاد سعيد	2 396	2 205	6,53	0,63	559
	المجموع الحضري	184 204	217 634	13,53	1,28	63 192
دائرة ابن أحمد الشمالية	عين الضربان - لحلاف	8 038	8 120	12,70	1,20	1 765
	بوكركوج	9 385	9 539	1,88	0,19	2 017
	لخازارة	8 673	8 582	-13,13	-1,40	1 629
	امكارطو	8 827	8 514	-11,82	-1,25	1 764
	انخيلة	11 503	12 306	3,91	0,38	2 653
	أولاد امحمد	10 844	10 187	-10,86	-1,14	2 091
	سيدي عبد الكريم	13 910	14 037	-1,98	-0,20	2 839
	سيدي الذهبي	8 303	8 703	3,09	0,30	1 996
	مجموع الدائرة (قروي)	79 483	79 988	-1,95	-0,20	16 754
	امنيغ	11 249	11 789	-5,95	-0,61	2 281
دائرة ابن أحمد الجنوبية	امريزك	8 876	8 376	-5,37	-0,55	1 738
	واد النعناع	7 126	6 991	1,20	0,12	1 506
	أولاد شبانة	7 925	8 081	17,72	1,64	1 964
	أولاد فارس	11 961	12 341	-1,99	-0,20	2 537
	رأس العين الشاوية	11 969	11 133	-4,04	-0,41	2 302
	اسكامنة	9 747	10 245	-7,98	-0,83	1 916
	سيدي حجاج	18 687	20 732	7,85	0,76	4 566
	مجموع الدائرة (قروي)	87 540	89 688	0,54	0,05	18 810
	عين بلال	5 166	4 699	-15,05	-1,62	886
	بني خلوك	12 722	12 930	-6,48	-0,67	2 646
دائرة البروج	دار الشافعي	16 570	17 454	-0,25	-0,02	3 639
	لقرقرة	10 262	11 419	-8,11	-0,84	2 073
	مسكورة	7 482	7 180	-14,22	-1,52	1 186
	أولاد عامر	6 241	6 673	-12,02	-1,27	1 104
	أولاد بو علي النواجة	7 402	6 507	-17,12	-1,86	1 160
	أولاد فارس الحلة	3 609	3 021	-16,55	-1,79	572
	أولاد فريجة	10 844	11 581	-1,48	-0,15	2 313
	سيدي أحمد الخدير	9 283	9 687	0,45	0,05	1 773
	سيدي بومهدي	4 832	5 081	-18,32	-2,00	837

الجماعات	عدد السكان 2004	عدد السكان 2014	عدد السكان 2024	نسبة النمو الإجمالي (%) 2024-2014	نسبة النمو السنوي (%) 2024-2014	عدد الأسر 2024
مجموع الدائرة (قروي)	94 412	96 232	89 223	-7,28	-0,75	18 189
كدانة	9 312	9 084	8 462	-6,85	-0,71	1 906
خميسات الشاوية	5 722	5 527	5 104	-7,65	-0,79	1 182
لحوازة	7 202	7 394	7 018	-5,09	-0,52	1 515
امزامزة الجنوبية	22 121	20 802	22 419	7,77	0,75	4 360
امزورة	10 194	9 525	8 426	-11,54	-1,22	2 090
أولاد سعيد	7 324	7 066	6 396	-9,48	-0,99	1 468
سيدي العايدي	12 810	13 839	14 165	2,36	0,23	3 062
مجموع الدائرة (قروي)	74 685	73 237	71 990	-1,70	-0,17	15 583
بني ياكرب	11 957	13 031	13 099	0,52	0,05	2 361
كيسر	9 449	9 818	9 272	-5,56	-0,57	2 114
مشرع بن عبو	8 752	9 355	9 331	-0,26	-0,03	2 106
أولاد صغير	13 944	13 866	13 153	-5,14	-0,53	2 748
ريمة	8 510	8 949	8 203	-8,34	-0,87	1 827
سيدي محمد بن رحال	10 414	10 410	10 511	0,97	0,10	2 223
ثوالت	11 815	11 976	11 822	-1,29	-0,13	2 317
مجموع الدائرة (قروي)	74 841	77 405	75 391	-2,60	-0,26	15 696
المجموع القروي	410 961	416 550	405 203	-2,72	-0,28	85 032
مجموع الإقليم	595 165	634 184	652 292	2,86	0,28	148 224
مجموع الجهة	5 890 605	6 861 739	7 688 967	12,1	1,14	2 021 032

دائرة سطات الشمالية

دائرة سطات الجنوبية

المصدر: المندوبية السامية للتخطيط

المملكة المغربية



المندوبية السامية للتخطيط

ⵜⴰⴳⴷⴰⵢⵜ ⵜⴰⵎⴰⵎⴰⵔⵜ | ⵙⵓⵔⵓⵔⵓⵙ

HAUT-COMMISSARIAT AU PLAN

المديرية الإقليمية لسطات

عمارة 36 شارع الزرقطوني

ص.ب: 646 سطات

الهاتف: 05 23 40 41 82 الفاكس: 05 23 72 05 65

البريد الإلكتروني: Settatplan@gmail.com

