

الفهرس

11. الخصائص الديموغرافية للسكان.....
11.1. 1. تباطؤ النمو السكاني.....
12.1. الهرم السكاني.....
13.1. حجم الأسر.....
24.1. الحالة العائلية والزواجية.....
25.1. الخصوبة.....
22. الرأس مال البشري.....
21.2. الأمية.....
32.2. ت مدرس الأطفال.....
33.2. القراءة والكتابة حسب اللغات.....
34.2. المستوى التعليمي.....
35.2. التعبيرات اللغوية المستعملة.....
46.2. الأشخاص ذوو الاحتياجات الخاصة.....
43. التحديات السوسيو اقتصادية.....
41.3. النشاط الاقتصادي.....
42.3. البطالة.....
53.3. الحالة في المهنة.....
54. ظروف السكن.....
51.4. نوعية السكن.....
62.4. حظيرة المساكن.....
63.4. صفة حيازة المسكن.....
64.4. الولوج الى الخدمات الأساسية.....

1. الخصائص الديموغرافية للسكان

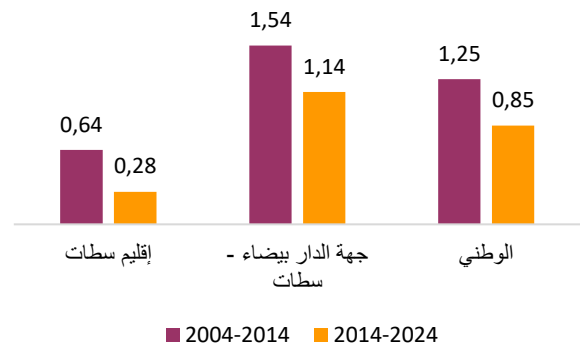
1.1. تباطؤ النمو السكاني

بلغ تعداد سكان إقليم سطات حسب إحصاء 2024، 652292 نسمة، منهم 247 089 يقطنون بالوسط الحضري. وقد انخفض معدل التزايد السنوي لسكان الإقليم ما بين 2014 و2024 مقارنة مع ما كان عليه ما بين 2004 و2014، حيث انتقل من 0,64% إلى 0,28%. ويبقى هذا المعدل أقل من نظيره المسجلين على الصعيد الجهوي (1,14%) والوطني (0,85%).

أما نسبة التمدن فقد بلغت 37,9% مقابل 73,3% بجهة الدار البيضاء-سطات، و62,8% على المستوى الوطني. ويبقى الإقليم عموماً ذا طابع قروي رغم الهجرة من القرى إلى المدن، وتوسيع المجال الحضري للمدن، حيث أن أزيد من 6 أشخاص من بين 10 يقطنون بالمجال القروي (62,1%).

ويشير توزيع السكان حسب الجنس إلى أن الذكور يمثلون 50,4% من مجموع ساكنة الإقليم، وبذلك تكون نسبة الذكورة هي 101,6 رجل لكل 100 امرأة.

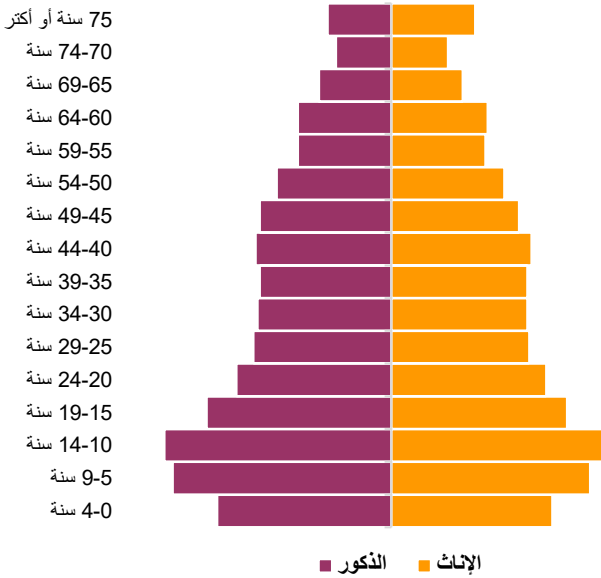
تطور معدل التزايد السنوي للسكان ما بين 2004 و2024 (%)



2.1. انخفاض نسبة الأطفال دون 15 سنة وتسارع شيخوخة السكان

تحت تأثير تراجع الخصوبة، فإن نسبة الشباب البالغين أقل من 15 سنة مستمرة في الانخفاض، حيث انتقلت من 30,3% سنة 2014 إلى 28,3% سنة 2024. أما بخصوص الأشخاص في سن العمل (15-59 سنة) فقد انخفضت نسبتهم من 59,8% سنة 2014 إلى 57,6% سنة 2024 وذلك بفعل تراجع معدلات الخصوبة التي سجلت خلال السنوات الماضية. في المقابل، ارتفعت نسبة الأشخاص البالغين من العمر 60 سنة فما فوق من 9,9% سنة 2014 إلى 14,1% سنة 2024، مما يعكس تسارع شيخوخة السكان وحدث تحول عميق في البنية الديموغرافية.

هرم الأعمار لسنة 2024 - إقليم سطات



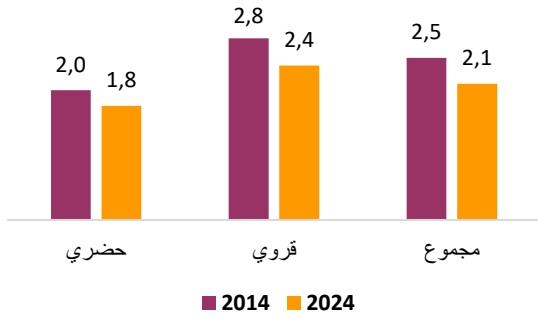
3.1. انخفاض حجم الأسر

حسب إحصاء 2024، بلغ عدد أسر إقليم سطات 148 224 أسرة، وهو ما يمثل 7,3% من أسر جهة الدار البيضاء-سطات، وبذلك تكون أسر الإقليم قد عرفت نمواً إجمالياً يقدر بـ 24,3% في فترة ما بين الإحصاءين الأخيرين.

5.1. تواصل انخفاض معدل الخصوبة

بلغ متوسط عدد الأطفال لكل امرأة بإقليم سطات 2,1 طفلا سنة 2024، مقابل 2,5 طفلا سنة 2014، وقد هم هذا الانخفاض النساء بالوسطين القروي والحضري.

تطور المعدل التركيبي للخصوبة بالإقليم ما بين 2014 و2024



2. الرأس المال البشري

1.1. تراجع مستوى الأمية

في سنة 2024، بلغ معدل الأمية لدى السكان البالغين 10 سنوات فأكثر بإقليم سطات 33,1%، مسجلا تراجعا ملحوظا يقارب 9 نقط بالمقارنة مع سنة 2014، ويلاحظ ارتفاع هذا المعدل لدى الإناث (41,3%) بفارق 16,4 نقطة مقارنة مع ما هو مسجل لدى الذكور (24,9%). أما بالوسط القروي فبلغ معدل الأمية سنة 2024، 41,9%، وهو ضعف معدل الأمية المسجل بالوسط الحضري (19,4%).

تطور معدل الأمية (%) ما بين 2014 و2024

	2024		2014		
	حضري	قروي	مجموع	حضري	قروي
إقليم سطات	33,1	41,9	19,4	42	51,1
جهة الدار البيضاء-سطات	19,6	36,3	13,8	26,2	47,6
المجموع الوطني	24,8	38	17,3	32,2	47,5

وقد بلغ متوسط حجم الأسرة بإقليم سطات 4,4 أفراد (مقابل 5,3 سنة 2014)، وبلغ 3,9 أفراد بالوسط الحضري (مقابل 4,5 سنة 2014) و4,7 أفراد بالوسط القروي (مقابل 5,9 سنة 2014). ويعزى ذلك أساسا لتراجع المعدل التركيبي للخصوبة بالإقليم وتحول سلوك الأسر نحو تكوين أسر نووية.

حجم الأسر بإقليم سطات حسب وسط الإقامة 2024

	قروي	حضري	المجموع
إقليم سطات	4,8	3,9	4,4
جهة الدار البيضاء-سطات	4,4	3,6	3,8
المستوى الوطني	4,4	3,7	3,9

4.1. الحالة العائلية والزواجية

طبقا لمعطيات إحصاء 2024، وبالنسبة للسكان في سن 15 سنة فما فوق، فإن نسبة العزوبة تصل الى 32,1% وترتفع لدى الذكور (39,4%) أكثر من الإناث (24,8%). أما المتزوجون فيمثلون 60,0%، بينما يمثل المطلقون 2,5% والأرامل 5,4%، وتمس ظاهرة الطلاق النساء أكثر من الرجال (3,3% مقابل 1,7%).

وإجمالا عرف متوسط السن عند الزواج الأول استقرارا في حدود 27,9 سنة. أما عند الذكور فقد انتقل هذا المعدل من 30,7 سنة إلى 32,3 سنة، بينما لدى الإناث انتقل من 24 سنة إلى 23,5 سنة.

الحالة الزوجية للسكان البالغين 15 سنة فما فوق حسب الجنس (2024) (%)

الحالة الزوجية	الذكور	الإناث	المجموع
أعزب	39,4	24,8	32,1
متزوج	58,1	62,0	60,0
أرمل	0,8	9,9	5,4
مطلق	1,7	3,3	2,5

2.2. تحسن مستمر في تلمذ الأطفال

سجل معدل التلمذ لدى الأطفال من الفئة العمرية 6-11 سنة ارتفاعا ملحوظا، إذ انتقل من 92,2% سنة 2014 إلى 94,3% سنة 2024. وقد همت هذه الزيادة، بالخصوص الوسط القروي، إذ انتقلت من 89,9% إلى 93,7%. كما لوحظ تحسن ملموس لهذا المعدل لدى الفتيات بالوسط القروي حيث انتقل خلال نفس الفترة من 88,3% إلى 93,8%.

تطور معدل التلمذ لدى الأطفال (%) ما بين 2014 و2024

	2024		2014	
	مجموع	قروي	مجموع	قروي
إقليم سطات	94,3	93,7	92,2	89,9
جهة الدار البيضاء-سطات	95,2	94,4	96,0	91,4
المجموع الوطني	95,8	95,1	96,3	91,6

4.2. تحسن متفاوت للمستوى التعليمي

رغم تحسن الرأس المال البشري ما بين إحصائي 2014 و2024، فإن نسبة السكان الذين لا يتوفرون على أي مستوى دراسي بلغت 38,5% سنة 2024، وتزداد هذه الظاهرة حدة في الوسط القروي ببلوغ هذه النسبة 46,2%، مقابل 26% فقط بالوسط الحضري. ويلاحظ أن الهوة بين الوسطين تزداد حدة في المستويين الثانوي التأهيلي والعالي إذ تبلغ 9,8 و12,2 نقطة على التوالي.

توزيع السكان حسب المستوى التعليمي لسنة 2024 (%)

المستوى التعليمي	سطات		جهة الدار البيضاء-سطات		المجموع الوطني	
	مجموع	قروي	مجموع	قروي	مجموع	قروي
لاشي	26,0	46,2	21,6	41,2	24,9	43,3
الأولي	1,6	1,2	1,3	1,3	1,5	1,6
الابتدائي	24,9	31,2	24,0	30,3	25,7	30,0
الثانوي الإعدادي	17,7	13,7	17,9	15,9	17,3	15,2
الثانوي التأهيلي	14,8	5,0	18,5	7,1	15,5	6,1
العالي	15,0	2,8	16,4	4,2	13,1	3,9

5.2. التعبيرات اللغوية المستعملة

على مستوى الإقليم، تأتي الداريجة المغربية في المقام الأول بنسبة 98,8%، مقابل 91,9% على المستوى الوطني، أما فيما يخص اللغات الأمازيغية الثلاث (تشلحيت، تمازيغت و تريفيت) فتبلغ نسبة استعمالها 2,3% مقابل 24,8% على الصعيد الوطني.

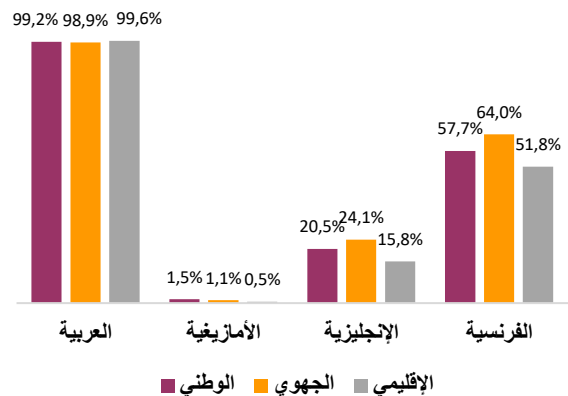
اللغات المحلية المستعملة (ليس حصريا) بإقليم سطات سنة 2024

اللغات المحلية المستعملة	إقليم سطات		جهة الدار البيضاء-سطات		المجموع الوطني	
	مجموع	قروي	مجموع	قروي	مجموع	قروي
الدارجة	98,7	98,9	98,0	98,8	96,3	84,5
تشلحيت	3,3	0,6	7,8	2,2	6,3	18,5
تمازيغت	1,0	0,2	1,8	0,5	1,4	11,3
تريفيت	0,1	0,0	0,2	0,0	0,2	3,5
الحسانية	0,1	0,1	0,1	0,1	0,1	0,3

3.2. القدرة على القراءة والكتابة حسب اللغات

حسب إحصاء 2024، غالبية ساكنة إقليم سطات المتعلمة وبالبلغة 10 سنوات أو أكثر (99,6%)، تعرف القراءة والكتابة بالبلغة العربية، مقابل فقط 0,5% صرحوا بأنهم يعرفون القراءة والكتابة بالأمازيغية باستعمال حرف تيفيناغ. فيما يخص اللغات الأجنبية، فإن هذه النسبة تبلغ 51,8% بالنسبة للغة الفرنسية و15,8% بالنسبة للغة الإنجليزية.

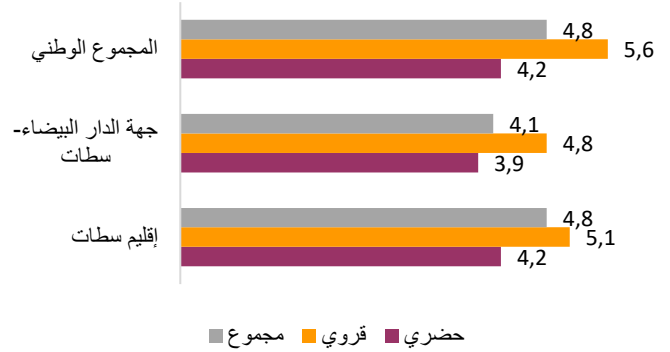
اللغات المقروءة و المكتوبة حسب إحصاء 2024



6.2. وضعية الأشخاص ذوي الاحتياجات الخاصة

سجلت نسبة الأشخاص ذوي الاحتياجات الخاصة بالإقليم ارتفاعا طفيفا من 4,6% الى 4,8% ما بين 2014 و2024. ويعتبر هذا المعدل أكثر ارتفاعا بالوسط القروي منه بالوسط الحضري (5,1% و4,2% على التوالي).

نسبة الأشخاص ذوي الاحتياجات الخاصة حسب الوسط 2024 (%)



3. التحديات السوسيو اقتصادية

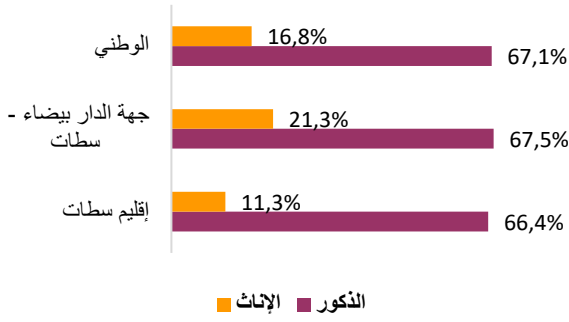
1.3. تراجع معدل النشاط

سجل معدل النشاط للسكان البالغين 15 سنة فما فوق انخفاضا ما بين إحصائي 2014 و2024، إذ انتقل من 46,3% إلى 38,7%. حسب وسط الإقامة، يلاحظ أن معدل النشاط المسجل بالوسط الحضري بالإقليم (41,4%) يفوق بأربع نقط المعدل المسجل بالوسط القروي (36,9%). وتزداد هذه الفوارق بين الجنسين، إذ أن معدل النشاط لدى الذكور بالإقليم هو 66,4% في حين لا يتجاوز 11,3% لدى الإناث.

معدل النشاط (%) حسب الوسط سنة 2024

المنطقة	حضري (%)	قروي (%)	مجموع (%)
إقليم سطات	41,4	36,9	38,7
جهة الدار البيضاء - سطات	45,5	39,6	44,0
المجموع الوطني	43,8	37,6	41,6

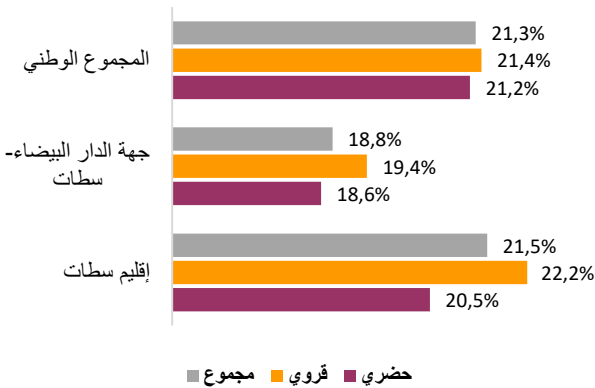
معدل النشاط حسب الجنس سنة 2024



2.3. ارتفاع معدل البطالة

عرف معدل البطالة بالإقليم ارتفاعا ملحوظا ما بين إحصائي 2014 و2024، إذ انتقل من 13,1% إلى 21,5%. حسب وسط الإقامة، بلغ معدل البطالة المصرح خلال إحصاء 2024، 22,2% بالوسط القروي و20,5% بالوسط الحضري.

معدل البطالة حسب الوسط سنة 2024



وتنتشر البطالة بحدة في صفوف الإناث، إذ تصل بالإقليم إلى 27% مقابل 20,6% لدى الذكور، وهو مؤشر يفوق نظيره المسجل على المستوى الجهوي والوطني.

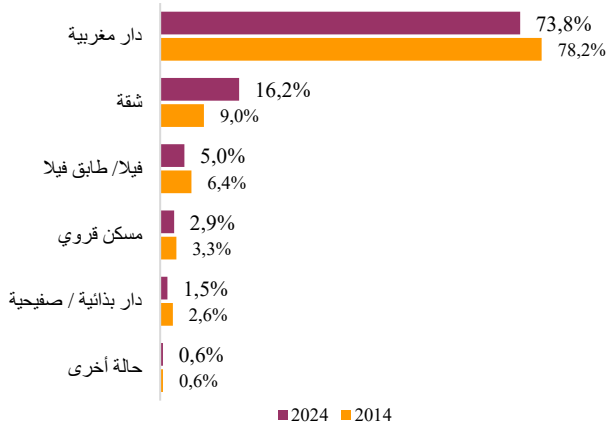
4. ظروف السكن

1.4. تحسن مستمر في نسبة السكن اللائق

يلاحظ من توزيع الأسر بالوسط الحضري للإقليم حسب نوع المسكن، أن نسبة السكن "بالدار المغربية" عرفت انخفاضا ما بين 2014 و2024 إذ انتقلت من 78,2% إلى 73,8%، مقابل ارتفاع نسبة السكن "شقة في عمارة" من 9,0% إلى 16,2%، أما على الصعيد الجهوي فإن 41% من الأسر الحضرية تقيم بهذا الصنف من السكن.

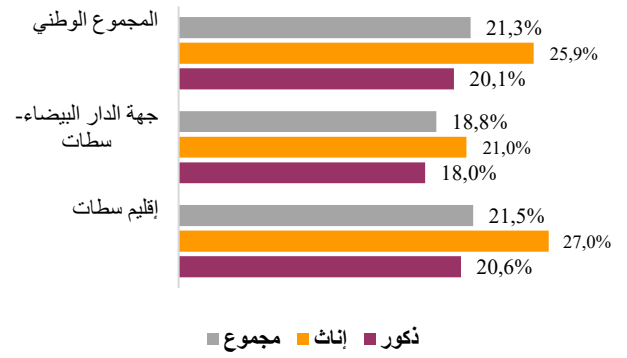
ومن جهة أخرى تراجعت نسبة الأسر التي تقطن مساكن "بدائية وظيفية" بمدن الإقليم من 2,6% إلى 1,5% في فترة ما بين الإحصاءين الأخيرين، وتبقى هذه النسبة أقل من نظيرتها المسجلة على صعيد الجهة (7,6%) وعلى الصعيد الوطني (3,3%).

توزيع الأسر الحضرية بالإقليم حسب نوع المسكن ما بين 2014 و 2024



بالوسط القروي للإقليم يلاحظ أيضا انخفاض لنسبة السكن من نوع "قروي" من 88,4% إلى 79,7% ما بين 2014 و2024، مقابل ارتفاع ملحوظ في نسبة المساكن "دار مغربية" التي انتقلت من 9,4% سنة 2014 إلى 18,0% سنة 2024.

معدل البطالة حسب الجنس سنة 2024



3.3. الحالة في المهنة

حسب إحصاء 2024، يمثل المستأجرون 51,2% من السكان النشيطين المشتغلين البالغين 15 سنة فما فوق بالإقليم، في حين تبلغ نسبة المستقلين 33,7% ونسبة المشغلين 1,8% فقط.

مقارنة مع إحصاء 2014، ارتفعت نسبة المستأجرين بالقطاع الخاص من 33,5% إلى 38%، كما عرفت نسبة المستقلين بالإقليم تراجعا من 42% سنة 2014 إلى 33,7% سنة 2024، أما بخصوص نسبة المستأجرين بالقطاع العام فقد ارتفعت من 8% سنة 2014 إلى 13,2% سنة 2024، في حين تظل نسبة المشغلين ضعيفة مع تسجيلها لانخفاض طفيف (من 2,1% سنة 2014 إلى 1,8% سنة 2024).

توزيع الساكنة النشيطة المشتغلة (%) حسب الحالة في المهنة 2024

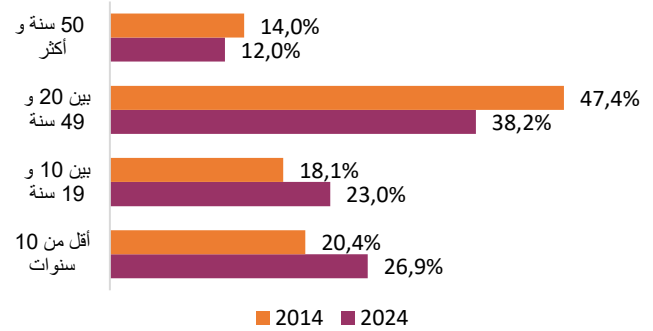
مشتغل مستقل	مستأجر بالقطاع العام	مستأجر بالقطاع الخاص	مساعد عائلي	متعلم متعاون	آخر
1,8	33,7	13,2	38,0	3,5	5,5
3,1	23,4	10,9	54,1	1,3	4,0
2,6	24,9	14,3	49,2	1,9	3,8

2.4. تجديد حظيرة مساكن الأسر

تبين المعطيات توزيع أسر الإقليم حسب عمر المسكن أن 16,9% من الأسر تقيم بمساكن لا يتعدى عمرها 10 سنوات (26,9% بالوسط الحضري و 9,4% بالوسط القروي) مقابل 23,4% بالجهة و 22,0% على الصعيد الوطني، في حين أن 32,4% من أسر الإقليم تشغل مسكنا يتجاوز عمره 50 سنة أو أكثر (12,0% بالوسط الحضري و 47,5% بالوسط القروي) مقابل 16,2% جهويا و 13,3% وطنيا. كما أن حوالي ثلث أسر الإقليم تقطن بمساكن عمرها يتراوح بين 20 و 49 سنة (31,8%).

مقارنة مع سنة 2014، يلاحظ ارتفاع ملحوظ في نسبة المساكن التي لا يتجاوز عمرها 20 سنة بالوسط الحضري (38,5% في 2014 مقابل 49,9% في 2024).

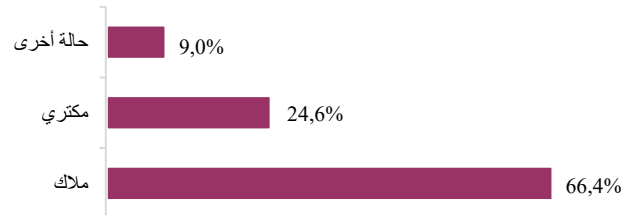
تطور توزيع الأسر الحضرية بإقليم سطات حسب عمر المسكن ما بين 2014 و 2024



3.4. ثلثا الأسر الحضرية مالكة لمسكنها

خلال سنة 2024، ثلثا الأسر الحضرية بالإقليم (66,4%) تمتلك مسكنها مقابل 65,1% على الصعيد الجهوي و 61,1% على الصعيد الوطني. في حين أن ربع الأسر الحضرية (24,6%) تكتري مسكنها.

توزيع الأسر بالوسط الحضري حسب صفة الحيازة سنة 2024



4.4. تحسن مستوى تجهيز المسكن بالخدمات

الأساسية

ارتفعت نسبة الأسر التي تقطن مسكنا مرتبطا بشبكة للكهرباء بالإقليم إلى 98,0% سنة 2024 مقابل 93,4% سنة 2014، كما انتقلت خلال نفس الفترة من 95,4% إلى 99,2% بالوسط الحضري ومن 92,1% إلى 97,1% بالوسط القروي.

بخصوص الربط بشبكة الماء الصالح للشرب بالإقليم، فإن نسبة الأسر المرتبطة بهذه الشبكة انتقلت من 39,1% سنة 2014 إلى 55,7% سنة 2024. في حين سجل هذا المؤشر تحسنا ملحوظا بالوسط القروي إذ انتقل من 4,2% إلى 25,7%.

بالنسبة لصرف المياه المستعملة، فإن 94,3% من الأسر بالوسط الحضري سنة 2024، تقيم بمساكن مرتبطة بشبكة عمومية مقابل 88,9% سنة 2014. بالوسط القروي، تمثل "الحفر الصحية" الوسيلة الأكثر انتشارا للتخلص من المياه العادمة إذ أن 46,4% من الأسر يلجؤون لهذه الوسيلة سنة 2024، مقابل 51,4% سنة 2014.

للتخلص من النفايات المنزلية بالوسط الحضري للإقليم، تعتمد 76,2% من الأسر على الخدمات التي توفرها "المصالح الجماعية"، و 18,6% عن طريق الشاحنات "المشتركة أو الخاصة"، و 4,7% من الأسر يتخلصون من نفاياتهم المنزلية بإلقائها في الطبيعة، وتعتبر هذه الطريقة الأخيرة أكثر انتشارا بالوسط القروي بـ 96,1% من الأسر بهذا الوسط. أما "المصالح الجماعية" و "الشاحنات" فإن النسب الخاصة بها لا تتعدى بنفس الوسط على التوالي 0,3% و 0,4%.

نسبة الأسر حسب التجهيزات الأساسية و وسط الإقامة (%) سنة 2024

التجهيزات	حضري	قروي	مجموع
الكهرباء	99,2	97,1	98,0
الماء الصالح للشرب	96,2	25,7	55,7
صرف المياه المستعملة			
شبكة عمومية	94,3	2,3	41,5
الحفر الصحية	3,6	46,4	28,2
حالات أخرى	2,1	51,3	30,3
التفانيات المنزلية			
توفرها المصالح الجماعية	76,2	0,3	32,7
الشاحنات المشتركة أو الخاصة	18,6	0,4	8,2
الافراغ في الطبيعة	4,7	96,1	57,1
حالات أخرى	0,5	3,1	2,0

الملحق
السكان القانونيون لإقليم سطات 2024

عدد الأسر 2024	نسبة النمو السنوي (%) 2024-2014	نسبة النمو الإجمالي (%) 2024-2014	عدد السكان 2024	عدد السكان 2014	عدد السكان 2004	الجماعات
8 161	0,11	1,10	33 469	33 105	28 492	بن أحمد
4 457	0,11	1,06	19 438	19 235	16 222	البروج
1 350	-0,48	-4,71	5 772	6 057	5 025	لولاد
1 927	-0,80	-7,70	8 027	8 697	9 166	أولاد امراح
45 185	1,89	20,60	171 556	142 250	117 375	سطات
832	-0,15	-1,47	3 561	3 614	3 638	رأس العين الشاوية
721	1,67	18,05	2 917	2 471	1 890	كيسر
559	0,63	6,53	2 349	2 205	2 396	أولاد سعيد
63 192	1,28	13,53	247 089	217 634	184 204	المجموع الحضري
1 765	1,20	12,70	9 151	8 120	8 038	عين الضربان - لحلاف
2 017	0,19	1,88	9 718	9 539	9 385	بوكر كوج
1 629	-1,40	-13,13	7 455	8 582	8 673	لخازرة
1 764	-1,25	-11,82	7 508	8 514	8 827	امكارطو
2 653	0,38	3,91	12 787	12 306	11 503	انخيلة
2 091	-1,14	-10,86	9 081	10 187	10 844	أولاد امحمد
2 839	-0,20	-1,98	13 759	14 037	13 910	سيدي عبد الكريم
1 996	0,30	3,09	8 972	8 703	8 303	سيدي الذهبي
16 754	-0,20	-1,95	78 431	79 988	79 483	مجموع الدائرة (قروي)
2 281	-0,61	-5,95	11 088	11 789	11 249	امنع
1 738	-0,55	-5,37	7 926	8 376	8 876	امريزك
1 506	0,12	1,20	7 075	6 991	7 126	واد النعناع
1 964	1,64	17,72	9 513	8 081	7 925	أولاد شبانة
2 537	-0,20	-1,99	12 096	12 341	11 961	أولاد فارس
2 302	-0,41	-4,04	10 683	11 133	11 969	رأس العين الشاوية
1 916	-0,83	-7,98	9 427	10 245	9 747	اسكامنة
4 566	0,76	7,85	22 360	20 732	18 687	سيدي حجاج
18 810	0,05	0,54	90 168	89 688	87 540	مجموع الدائرة (قروي)
886	-1,62	-15,05	3 992	4 699	5 166	عين بلال
2 646	-0,67	-6,48	12 092	12 930	12 722	بني خلوك
3 639	-0,02	-0,25	17 411	17 454	16 570	دار الشافعي
2 073	-0,84	-8,11	10 493	11 419	10 262	لقراقرة
1 186	-1,52	-14,22	6 159	7 180	7 482	مسكورة
1 104	-1,27	-12,02	5 871	6 673	6 241	أولاد عامر
1 160	-1,86	-17,12	5 393	6 507	7 402	أولاد بو علي النواجة
572	-1,79	-16,55	2 521	3 021	3 609	أولاد فارس الحلة
2 313	-0,15	-1,48	11 410	11 581	10 844	أولاد فريحة
1 773	0,05	0,45	9 731	9 687	9 283	سيدي أحمد الخدير
837	-2,00	-18,32	4 150	5 081	4 832	سيدي بومهدي

البلديات

المركز
الحضرية

دائرة ابن
احمد الشمالية

دائرة ابن
احمد الجنوبية

دائرة البروج

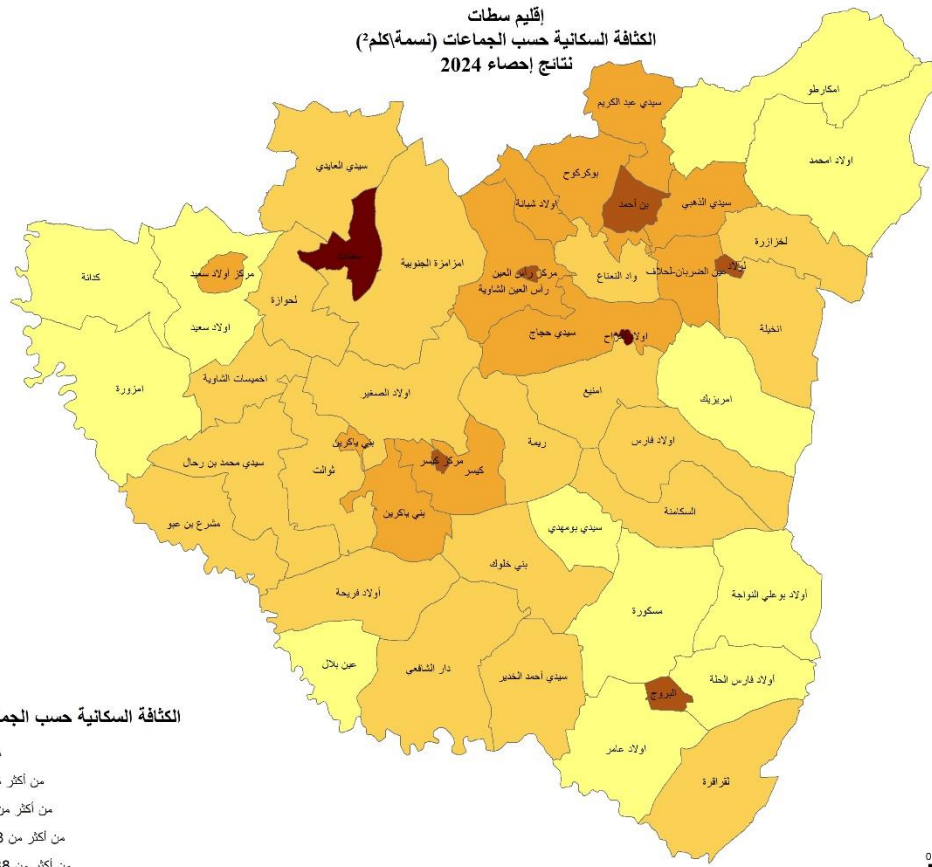
عدد الأسر 2024	نسبة النمو السنوي (%) 2024-2014	نسبة النمو الإجمالي (%) 2024-2014	عدد السكان 2024	عدد السكان 2014	عدد السكان 2004	الجماعات
18 189	-0,75	-7,28	89 223	96 232	94 412	مجموع الدائرة (قروي)
1 906	-0,71	-6,85	8 462	9 084	9 312	كدانة
1 182	-0,79	-7,65	5 104	5 527	5 722	خميسات الشاوية
1 515	-0,52	-5,09	7 018	7 394	7 202	لحوازة
4 360	0,75	7,77	22 419	20 802	22 121	امزامزة الجنوبية
2 090	-1,22	-11,54	8 426	9 525	10 194	امزورة
1 468	-0,99	-9,48	6 396	7 066	7 324	أولاد سعيد
3 062	0,23	2,36	14 165	13 839	12 810	سيدي العايدي
15 583	-0,17	-1,70	71 990	73 237	74 685	مجموع الدائرة (قروي)
2 361	0,05	0,52	13 099	13 031	11 957	بني ياكربن
2 114	-0,57	-5,56	9 272	9 818	9 449	كيسر
2 106	-0,03	-0,26	9 331	9 355	8 752	مشرع بن عبو
2 748	-0,53	-5,14	13 153	13 866	13 944	أولاد صغير
1 827	-0,87	-8,34	8 203	8 949	8 510	ريمة
2 223	0,10	0,97	10 511	10 410	10 414	سيدي محمد بن رحال
2 317	-0,13	-1,29	11 822	11 976	11 815	ثوالت
15 696	-0,26	-2,60	75 391	77 405	74 841	مجموع الدائرة (قروي)
85 032	-0,28	-2,72	405 203	416 550	410 961	المجموع القروي
148 224	0,28	2,86	652 292	634 184	595 165	مجموع الإقليم
2 021 032	1,14	12,1	7 688 967	6 861 739	5 890 605	مجموع الجهة

دائرة سطات الشمالية

دائرة سطات الجنوبية


المصدر: المندوبية السامية للتخطيط

إقليم سطات
الكثافة السكانية حسب الجماعات (نسمة/كلم²)
نتائج إحصاء 2024



الكثافة السكانية حسب الجماعات (نسمة/كلم²)

- من 19 إلى 50
- من أكثر من 50 إلى 85
- من أكثر من 85 إلى 163
- من أكثر من 163 إلى 1088
- من أكثر من 1088 إلى 3111



المملكة المغربية



المندوبية السامية للتخطيط

ⵜⴰⴳⴷⴰⵢⵜ ⵜⴰⵎⴳⴷⴰⵢⵜ | ⵙⵏⵓⵔⵉⵏⵉⵙ

HAUT-COMMISSARIAT AU PLAN

المديرية الإقليمية لسطات

عمارة 36 شارع الزرقطوني

ص.ب: 646 سطات

الهاتف: 05 23 40 41 82 الفاكس: 05 23 72 05 65

البريد الإلكتروني: Settatplan@gmail.com

