

تنفيذاً للتعليمات السامية لصاحب الجلالة الملك محمد السادس نصره الله وانسجاماً مع توصيات الأمم المتحدة، تم إنجاز الإحصاء العام للسكان والسكنى في شتنبر 2024. وقد أسفرت هذه العملية الوطنية الكبرى عن توفير قاعدة معطيات لمؤشرات ديموغرافية واجتماعية واقتصادية تغطي جميع المستويات الترابية، مما سيساعد على اتخاذ قرارات مبنية على أسس علمية لتعزيز مسار التنمية ببلادنا. ويأتي هذا الإحصاء في سياق وطني يتسم بتبني نموذج الدولة الاجتماعية والاقتصادية المدمج المتأثر بتداعيات أزمات متعددة، بما في ذلك جائحة كوفيد-19، والجفاف، والتضخم وتميزت هذه العملية بتبني عدة مستجدات تكنولوجية ومنهجية بهدف ترشيد نفقات إنجاز الإحصاء وتحسين جودة المعطيات المجمعة. وتتمثل هذه المستجدات بأعمال خرائطية مرقمة للتراب الوطني والمنشآت الاقتصادية بالاعتماد على نظام معلومات جغرافي متنقل، حيث مكنت هذه المقاربة من تقسيم كافة التراب الوطني إلى مناطق إحصاء والإسناد الجغرافي لكافة البنيات والمنشآت الاقتصادية والتجهيزات الاجتماعية الأساسية.

اعتماد استمارتين في تجميع المعطيات:

استمارة قصيرة موجهة لجميع الأسر وتمكن من تجميع المعطيات الخاصة بالبنيات الديموغرافية، وأنواع المساكن، والظواهر النادرة مثل الهجرة الدولية والوفيات.

استمارة مفصلة موجهة لعينة تضم 30% من الأسر، تشمل مواضيع جديدة، مثل التغطية الصحية، واستخدام تكنولوجيا المعلومات والاتصال، وقضايا البيئة. كما تمكن من

تعميق دراسة المواضيع المعقدة في الإحصاء كالخصوبة، والإعاقة، والأمية، والتعليم، والنشاط الاقتصادي، والتنقل، وظروف سكن الأسر.

تكوين المشاركين في الإحصاء عبر مرحلتين، حيث مكنت المرحلة الأولى من إتاحة تكوين نظري عن بعد، بينما خصصت المرحلة الثانية للتكوين التطبيقي باستخدام اللوحات الإلكترونية. وقد تمت هذه الأخيرة بشكل حضوري وعبر ثلاث محطات بهدف تكوين 55.000 مشارك في الإحصاء على المستوى الوطني و810 مشارك على مستوى جهة كلميم واد نون.

تجميع المعطيات لدى الأسر باعتماد اللوحات الإلكترونية التي تضم برامج معلوماتية مدمجة تتيح إمكانية التحصيل الفوري للمعطيات. وقد مكن هذا النظام من التفعيل الآني للتحقق من تطابق المعطيات المصرح بها من طرف الأسر. كما سمح بضمان الإرسال الآمن للبيانات إلى الخوادم المركزية. موازاة مع ذلك، مكن استخدام تطبيقات إضافية على الويب، من التتبع الآني عن بعد للباحثين والمراقبين وللمشرفين في الميدان. علاوة على ذلك، فقد سمحت هذه الوسائل التكنولوجية من تقليص المدة المخصصة لمعالجة ونشر النتائج.

تتناول هذه المذكرة النتائج الرئيسية للإحصاء العام للسكان والسكنى على المستويين الجهوي والإقليمي، بينما المؤشرات المفصلة على المستويات الجماعية ستكون متاحة على الموقع الرسمي للمندوبية السامية للتخطيط (www.hcp.ma)

١. سكان الجهة



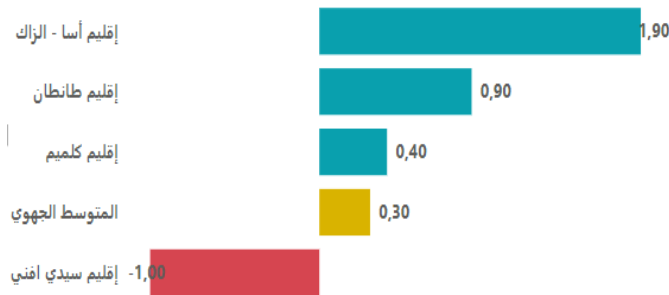
تباطؤ النمو السكاني

عرف إقليم اسا الزاك ارتفاعا مهما مقارنة مع سنة 2014 وبلغ معدل النمو السنوي المتوسط 0,3٪. يليه إقليم طانطان بمعدل 0,9٪ وإقليم كلميم بمعدل 0,4٪. اما فيما يخص إقليم سيدي إفني فقد شهد تراجعا ملحوظا بين 2014 و2024 حيث انتقل عدد السكان من 115.691 نسمة الى 104.601 وبمعدل نمو سنوي متوسط بلغ 1-٪.

بلغ عدد السكان القانونيين بجهة كلميم واد نون 448.685 نسمة في فاتح شتنبر 2024. وقد عرف عدد السكان زيادة بمقدار 14.928 نسمة مقارنة بإحصاء 2014 وهو ما يؤشر على معدل نمو سنوي متوسط قدره 0,3٪، وهو اقل من معدل 0,6٪ المسجل ما بين سنتي 2004 و2014.

ويعزى هذا النمو السكاني بشكل رئيسي الى دينامية السكان الحضريين الذين ارتفع عددهم من 280.094 نسمة الى 299.543 نسمة سنة 2024 بمعدل نمو سنوي متوسط قدره 0,34٪. وبالموازاة عرف عدد السكان القرويين تراجعا حيث انخفض عددهم من 153.663 نسمة سنة 2014 الى 149.142 سنة 2024 بمعدل نمو سنوي قدره 0,3-٪.

رسم بياني 2: معدل النمو السكاني (%) حسب أقاليم الجهة بين 2014 و2024



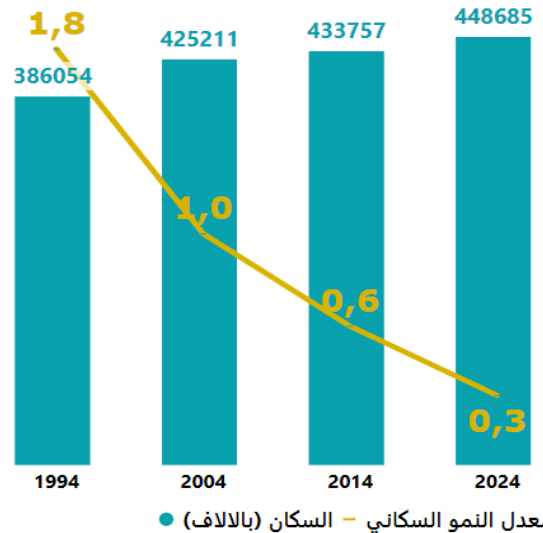
المصدر المندوبية السامية للتخطيط، الإحصاءات العامة للسكان والسكنى لسنة 2014 و2024.

بخصوص ظاهرة التمدن فقد بلغت نسبة السكان المقيمين بالوسط الحضري 67٪ سنة 2024 مقارنة ب 65٪ سنة 2014. وسجلت أعلى نسبة التمدن بإقليم طانطان (96٪) ثم إقليم كلميم (78٪) ثم إقليم آسا الزاك (38٪). وسجل أدنى معدل بإقليم سيدي إفني (34٪).

تواصل انخفاض معدل الخصوبة

يرجع انخفاض معدل النمو السكاني بالجهة بشكل اساسي الى التراجع المستمر في معدل الخصوبة حيث انخفض المؤشر التركيبي للخصوبة (عدد الاطفال لكل امرأة) من 2,6 سنة 2004 الى 2,3 سنة 2014 ثم الى 1,89 سنة 2024 ليصبح اقل من عتبة تعويض الاجيال وهو 2,1 طفل لكل امرأة.

رسم بياني 1: تطور عدد السكان ومعدل النمو السكاني (%)



المصدر المندوبية السامية للتخطيط، الإحصاءات العامة للسكان والسكنى لسنة 1994، 2004، 2014 و2024.

يبين التوزيع المجالي لسكان جهة كلميم واد نون ان 67٪ منهم يتمركزون في إقليمين، حيث يفوق عدد سكان كل إقليم منهما 100 ألف نسمة. يتصدر إقليم كلميم القائمة ب 196.267 نسمة وبنسبة 44٪ يليه إقليم إفني ب 104.601 نسمة وبنسبة 23٪. ويتوزع بقية السكان بين إقليمي طانطان وآسا الزاك وبمعدلات 94.519 و53.298 نسمة على التوالي.

يرتبط هذا التراجع في الخصوبة بالتغير في السلوكيات اتجاه ظاهرة الزواجية. فرغم أن متوسط سن النساء عند الزواج الأول انخفض بشكل طفيف جدا من 27,8 سنة إلى 27,3 سنة ما بين الفترتين 2014 و2024 إلا أن انخفاض الخصوبة يرجع أساسا إلى الاستخدام الواسع لوسائل تنظيم الأسرة.

في هذا السياق، وصل معدل العزوبة النهائية عند السن 55 سنة إلى 6.9٪ سنة 2024. ويظل هذا المعدل أعلى في صفوف الرجال (7٪) مقارنة بالنساء (6.8٪)، وبالوسط القروي (7.1٪) مقارنة بالوسط الحضري (6.8٪).

ومما زاد من حدة تراجع معدل الخصوبة هو ارتفاع نسبة المطلقين البالغين 15 سنة فما فوق من 1.6٪ إلى 3.3٪ ما بين 2014 و2024 بالنسبة للجنسين معاً ومن 2.5٪ إلى 4.8٪ بالنسبة للنساء بالإضافة إلى تداعيات جائحة كوفيد-19 التي دفعت العديد من الأزواج إلى تأجيل مشاريع الزواج والإنجاب.

انخفاض نسبة الاطفال دون 15 سنة وتسارع شيخوخة السكان

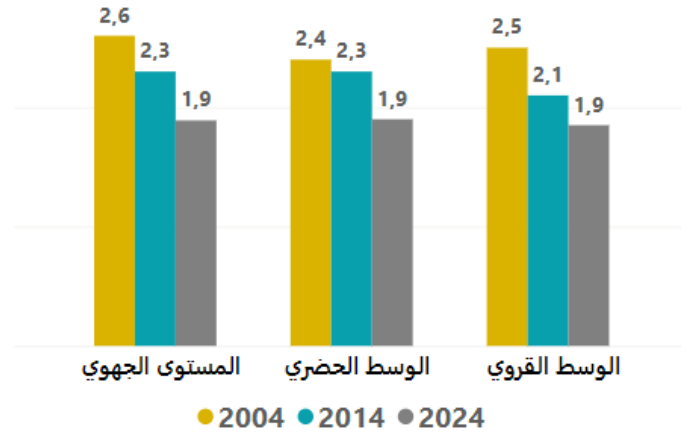
نتيجة لهذه التحولات الديموغرافية والاجتماعية، بدأ شكل الهرم السكاني يتجه نحو الانقلاب. ويتجلى ذلك في انخفاض نسبة الشباب دون 15 سنة من 28٪ سنة 2014 إلى 7.26٪ سنة 2024، ونسبة السكان في سن النشاط (15-59 سنة) من 62.2٪ إلى 59.2٪. في المقابل، ارتفعت نسبة الأشخاص الذين تبلغ أعمارهم 60 سنة فما فوق من 9.7٪ سنة 2014 إلى 14.1٪ سنة 2024.

بلغ عدد السكان الذين يصل سنهم 60 سنة فما فوق حوالي 63 ألف نسمة سنة 2024 مقارنة بـ 42 ألف سنة 2014، بمعدل نمو سنوي يُقدر بـ 1.4٪. متجاوزا معدل النمو الإجمالي للسكان (0.3٪). وتعكس هذه الدينامية تسارع شيخوخة السكان وحدث تحول عميق في البنية الديموغرافية.

ويمثل الأشخاص الذين تفوق أعمارهم 70 سنة أكثر من نصف إجمالي كبار السن، ويفرض هذا الوضع تحديات كبيرة تتعلق بتلبية الاحتياجات الخاصة بهذه الفئة العمرية. خصوصاً في مجالات الصحة والحماية الاجتماعية والبنية التحتية الملائمة.

يشمل هذا الانخفاض النساء بالوسطين الحضري والقروي، بحيث انخفض عدد الأطفال لكل امرأة بالوسط الحضري من 2,3 سنة 2014 إلى 1,9 سنة 2024 بينما تراجع بالوسط القروي من 2,1 إلى 1,85 خلال نفس الفترة.

رسم بياني 3: تطور معدل الخصوبة حسب وسط الإقامة



المصدر المندوبية السامية للتخطيط، الإحصاءات العامة للسكان والسكنى لسنة 2004، 2014 و2024.

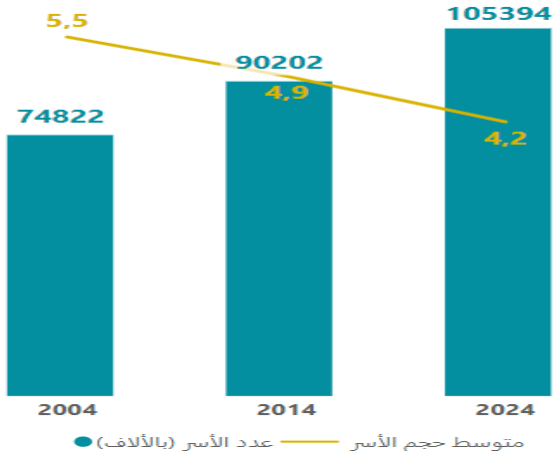
تعرف معدلات الخصوبة تباينا كبيرا بين أقاليم الجهة، مما يعكس الديناميات الديموغرافية المجالية. وقد تم تسجيل معدلات الخصوبة فوق عتبة تعويض الأجيال في إقليم أسا الزاك (2,17) وفي المقابل، تسجل بقية الأقاليم معدلات خصوبة أقل من عتبة تعويض الأجيال، 2,03 بإقليم طانطان، 1,78 بإقليم كلميم واخيرا 1,88 بإقليم سيدي إفني.

رسم بياني 4: معدل الخصوبة حسب الأقاليم



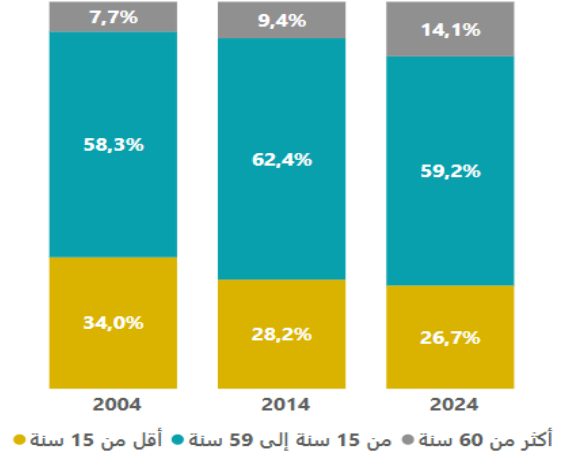
المصدر المندوبية السامية للتخطيط، الإحصاء العام للسكان والسكنى لسنة 2024

رسم بياني 6: تطور عدد الأسر ومتوسط أحجامها



المصدر المندوبية السامية للتخطيط، الإحصاءات العامة للسكان والسكنى لسنة 2004، 2014 و2024

رسم توضيحي 5: تطور البنية السكانية حسب الفئات العمرية الكبرى (%)



المصدر المندوبية السامية للتخطيط، الإحصاءات العامة للسكان والسكنى لسنة 2004، 2014 و2024

حجم الأسر في انخفاض متواصل

بلغ عدد الأسر في 1 شتنبر 2024، ما مجموعه 105.394 أسرة مقارنة بـ 90.202 أسرة سنة 2014، مسجلا بذلك معدل نمو سنوي متوسط قدره 1.57٪ مقارنة بـ 1.0٪ خلال الفترة ما بين 2004-2014. وقد عرف هذا النمو ارتفاعا بويرة أسرع مقارنة بنمو السكان (1,57٪ مقابل 0,3٪). ونتيجة لذلك، انخفض متوسط حجم

الأسر الذي انتقل من 4,9 سنة 2014 إلى 4,2 سنة 2024. وهَمَّ هذا الانخفاض الواسع الوسطين الحضري والقروي معا، حيث تراجع من 4,4 إلى 4 بالوسط الحضري ومن 4,9 إلى 3,9 بالوسط القروي.

١١. الرأس مال البشري



ال. الرأس مال البشري

تحسن مستمر في تـمدرس الأطفال

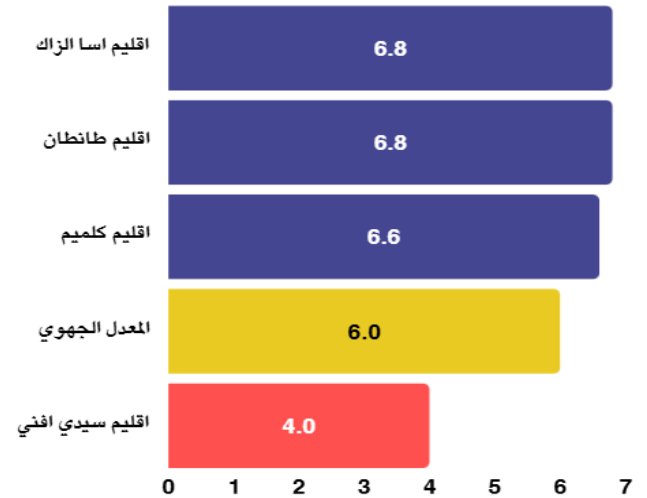
خلال السنة الدراسية 2023-2024، ارتفع معدل التمدرس بالنسبة للأطفال الذين تتراوح أعمارهم ما بين 6 و11 سنة على المستوى الجهوي بـ 96,1% سنة 2014 إلى 97,1% سنة 2024. وقد سجل في هذا الصدد تقدم ملحوظ خاصة بالوسط القروي وفي صفوف الفتيات. حيث ارتفع هذا المعدل من 92% إلى 96,6% بالوسط القروي، ولدى الفتيات من 95,2% إلى 97%. وتجدر الإشارة في هذا الشأن إلى الزيادة الملحوظة في معدل تـمدرس الفتيات القرويات من 89,6% سنة 2014 إلى 96,6% سنة 2024.

تحسن متوسط عدد سنوات التمدرس

بلغ متوسط عدد سنوات التمدرس سنة 2024 بالنسبة للبالغين 25 سنة فأكثر حوالي 6 سنوات على المستوى الجهوي مقارنة بـ 6.1 سنة المسجلة على الصعيد الوطني،

على المستوى الإقليمي، تجاوز متوسط عدد سنوات التمدرس المعدل الجهوي بكل من إقليم طانطان وأسا الزاك على التوالي (6.8 سنوات) وكلميم (6.6 سنوات). بينما سجلت أقل نسبة بإقليم سيدي إفني (4 سنوات)

رسم بياني 7: متوسط عدد سنوات التمدرس للسكان البالغين 25 سنة فأكثر حسب الأقاليم وبالسنوات



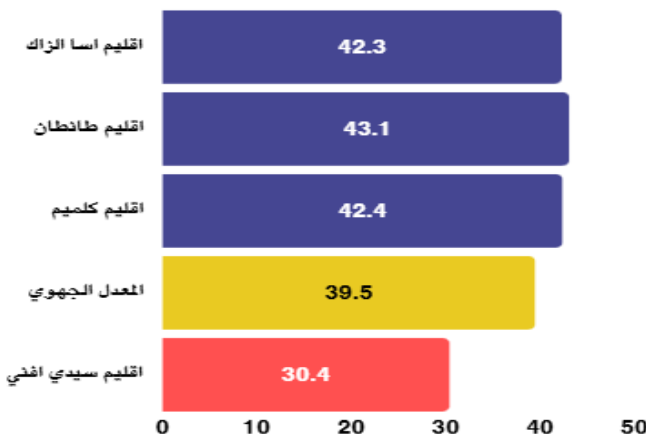
تحسين مستوى التعليم بالنسبة للبالغين 25 سنة فأكثر

على الصعيد الجهوي، شهد الرأس مال البشري تحسنا ملحوظا ما بين 2014 و2024، حيث ارتفعت نسبة الأشخاص البالغين 25 سنة فأكثر والمتوفرين على الأقل على مستوى التعليم الثانوي الاعدادي من 31,3% إلى 39,5%، ومن جهة أخرى تراجع نسبة الذين ليس لديهم أي مستوى تعليمي من 37,7% إلى 34,1% خلال نفس الفترة، أما نسبة الأشخاص الذين لديهم مستوى التعليم الابتدائي فقد تراجعت من 23,9% سنة 2024 مقابل 24,6% سنة 2014.

كما يتفاوت تحسن الرأس مال البشري سنة 2024 حسب النوع ووسط الإقامة حيث بلغت نسبة الأشخاص البالغين 25 سنة فأكثر والمتوفرين على الأقل على مستوى التعليم الثانوي الاعدادي 44,6% بالوسط الحضري مقابل 27,4% بالوسط القروي و44,9% بالنسبة للذكور مقارنة بـ 34,3% بالنسبة للإناث.

وعلى المستوى الإقليمي، تجاوزت نسبة البالغين 25 سنة فأكثر والمتوفرين على مستوى التعليم الثانوي الاعدادي المعدل الجهوي بإقليم طانطان 43,1% وإقليم كلميم 42,4% وإقليم آسا الزاك. أما إقليم سيدي إفني فقد سجلت بها نسب اقل من المعدل الجهوي 30,4%.

رسم بياني 8: نسبة السكان البالغين 25 سنة فأكثر والذين لديهم على الأقل مستوى التعليم الثانوي الإعدادي حسب الأقاليم



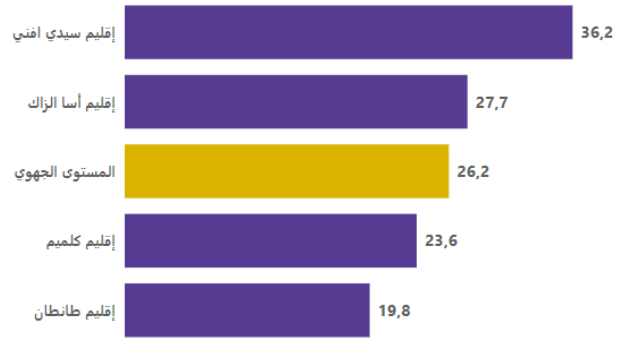
المصدر: المندوبية السامية للتخطيط الإحصاء العام للسكان والسكنى لسنة 2024.

المصدر: المندوبية السامية للتخطيط الإحصاء العام للسكان والسكنى لسنة 2024.

تراجع معدل الامية بين النساء وسكان الوسط القروي

بلغ معدل الامية 26,6% سنة 2024 مقارنة ب 32,9% سنة 2014، هذا الانخفاض كان أكثر تجليا بالوسط القروي حيث تراجع من 46,5% الى 44,5% مقارنة بالوسط الحضري حيث انخفضت هذه النسبة من 25,5% سنة 2014 إلى 20,5% سنة 2024. كما سجل هذا المعدل أيضا انخفاضا ملحوظا لدى النساء، حيث انتقل من 44% سنة 2014 إلى 35,5% سنة 2024، مقارنة بالرجال (من 20,8% إلى 16,4% خلال نفس الفترة). ويرتفع معدل الأمية مع التقدم في السن، حيث يبلغ 1.2٪ بالنسبة للأطفال الذين يقل عمرهم عن 15 سنة و 2٪ بالنسبة للأشخاص الذين تتراوح أعمارهم ما بين 15 و 24 سنة، و 60٪ بالنسبة للذين تبلغ أعمارهم 50 سنة فأكثر.

رسم بياني 9: معدل أمية السكان البالغين 10 سنوات فأكثر حسب الأقاليم



المصدر: المندوبية السامية للتخطيط الإحصاء العام للسكان والسكنى لسنة 2024.

اللغات المقروءة والمكتوبة

اغلب السكان المتعلمين والبالغين 10 سنوات فأكثر يعرفون القراءة والكتابة باللغة العربية (99,1%)، بينما 3,9% صرحوا بأنهم يعرفون القراءة والكتابة بالأمازيغية باستخدام حروف تيفيناغ، أما بالنسبة للغات الأجنبية، فإن نسبة المتعلمين الذين يعرفون القراءة والكتابة باللغة الفرنسية تبلغ 57,5% وباللغة الإنجليزية 21,2%.

على المستوى الإقليمي، يتقن تقريبا جميع السكان المتعلمين البالغين من العمر 10 سنوات فأكثر اللغة العربية. وتبلغ نسبة إتقان اللغة الفرنسية 61,1% بإقليم كلميم، 53,8% بإقليم أسا الزاك، 53,4% بإقليم طانطان و 55,1% بإقليم سيدي إفني. أما فيما يخص الإنجليزية فتتراوح نسبة الإتقان ما بين 24,6% بإقليم كلميم و 17,7% بإقليم أسا الزاك.

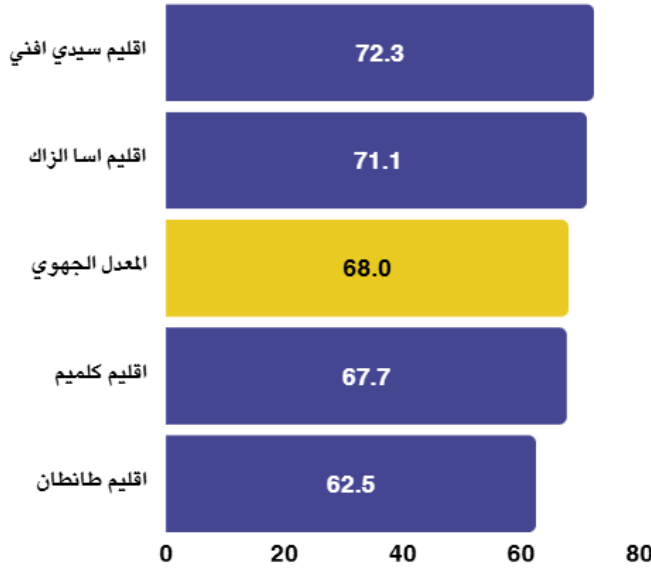
التعبيرات اللسانية المستعملة من طرف السكان

يستعمل حوالي سبعة اشخاص من أصل عشرة (74,7%) الدارجة المغربية (88,6% بالوسط الحضري و 41,2% بالوسط القروي). وتبلغ نسبة السكان الذين يستعملون اللغة الأمازيغية 51,1% سنة 2024 (39% بالوسط الحضري و 79,9% بالوسط القروي). وحسب التعبيرات اللغوية للأمازيغية، يستعمل 48,1% من السكان تشلحيت، تليها تمازيغت بنسبة 2,7%، ثم تريفيت بنسبة 0,3% أما الحسانية فهي مستعملة من قبل 17,8% من السكان.

على المستوى الإقليمي تستعمل الغالبية العظمى من السكان الدارجة المغربية، حيث تتراوح النسبة ما بين 91% ما بين إقليم طانطان و 46,7% بإقليم سيدي إفني وتنتشر تشلحيت بشكل أوسع بإقليم سيدي إفني 86,3% و 45,7% بإقليم كلميم. أما فيما يخص الحسانية، فتستعمل من قبل 63,8% من سكان إقليم أسا الزاك و 26,5% من سكان إقليم طانطان.

معدل انتشار الإعاقة

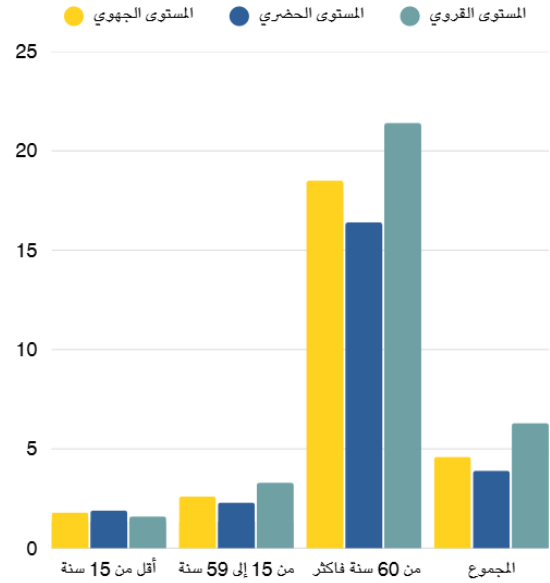
رسم بياني 11: نسبة التغطية الصحية حسب الأقاليم



المصدر المندوبية السامية للتخطيط، الإحصاء العام للسكان والسكنى 2024.

سجل معدل الإعاقة 2 انخفاضا طفيفا من 5,2% الى 4,6% ما بين 2014 و2024. ويعتبر هذا المعدل أكثر ارتفاعا بالوسط القروي بنسبة 6,3 مقارنة ب 3,9 بالوسط الحضري، وتشمل هذه الظاهرة بشكل أبرز الذكور حيث يبلغ معدل الإعاقة لديهم 4,7% مقارنة مع الإناث 4,5%.

رسم بياني 10: معدل انتشار الإعاقة حسب الوسط



المصدر المندوبية السامية للتخطيط، الإحصاء العام للسكان والسكنى 2024.

سبعة اشخاص من أصل عشرة يتوفرون على تغطية صحية

على المستوى الجهوي، صرح 68% من السكان على اهم يتوفرون على تغطية صحية³. مقارنة ب 69,8% المسجلة على الصعيد الوطني. حيث يبلغ هذا المعدل 66.8% بالوسط الحضري و71.1% بالوسط القروي ويصل إلى 67.7% بالنسبة للرجال و68.3% بالنسبة للنساء.

على المستوى الإقليمي، تتجاوز نسبة التغطية الصحية المعدل الجهوي بإقليمي سيدي إفني (72.3%) وAsa الزاك (71.1%) بينما تنخفض بشكل ملحوظ هذه النسبة بإقليمي طانطان (62.5%) وكلميم (67.7%).

³الأشخاص المنخرطون أو المستفيدون من أحد أنظمة التغطية الصحية (الصندوق الوطني منظمات الاحتياطي الاجتماعي والصندوق الوطني للضمان الاجتماعي. بما في ذلك التغطية الصحية لنظام تضامن أو شامل شركات تأمين خاصة أو نظام آخر)

²وفقا لمعايير الأمم المتحدة، تعتبر المندوبية السامية للتخطيط أن الشخص في وضعية إعاقة إذا 3كل يعاني من عجز كلي أو صعوبة كبيرة في أحد المجالات الوظيفية الستة التالية: البصر، السمع، الحركة، القدرة الإدراكية، العناية بالذات، والتواصل باستخدام اللغة المعتادة.

١١١. توفر السكان على الوسائل الرقمي



رسم بياني 12: نسبة السكان البالغين 15 سنة فما فوق ي الذين
ستعملون الأنترنت حسب الأقاليم

III. توفر السكان على الوسائل الرقمية

الأشخاص المؤهلين هم أكثر توفرا على الوسائل الرقمية

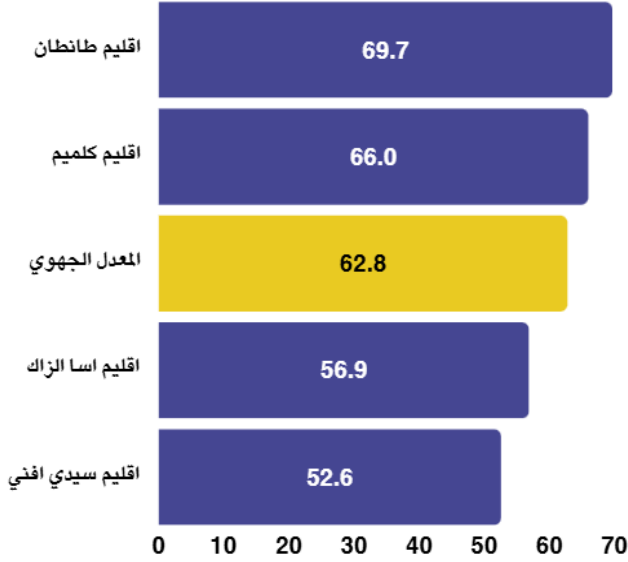
تبلغ نسبة السكان الذين تبلغ أعمارهم 5 سنوات فأكثر والمتوفرين على هاتف شخصي 73% على المستوى الجهوي، 74% بالوسط الحضري و70.7% بالوسط القروي. وتصل هذه النسبة إلى 74.6% بالنسبة للرجال و71.5% بالنسبة للنساء.

أما امتلاك جهاز حاسوب شخصي أو لوحة إلكترونية: فيهم 6.4% من الأشخاص الذين تبلغ أعمارهم 5 سنوات فأكثر 7.9% بالوسط الحضري و2.8% بالوسط القروي.

الشباب والأشخاص المتعلمين هم الأكثر استعمالا للإنترنت

على مستوى جهة كلميم واد نون، أكثر من نصف السكان البالغين 15 سنة فأكثر 62,8% صرحوا باستعمال الإنترنت خلال الأشهر الثلاثة التي سبقت إجراء الإحصاء. وهو معدل فاق المتوسط المسجل على الصعيد الوطني والذي قدر ب 59,6%. وينتشر هذا الاستعمال بشكل أكبر بالوسط الحضري (70.2%) مقارنة بالوسط القروي (45.4%). وحسب الجنس، تظهر المعطيات أن استعمال الإنترنت أكثر انتشارا في صفوف الرجال (66.3%) مقارنة بالنساء (59.4%).

وتفاوت استعمال الإنترنت حسب الأقاليم، حيث تتجاوز النسب المعدل الجهوي على مستوى إقليمي طانطان (69.7%)، وكلميم (66%). بينما سجلت أدنى النسب بإقليمي سيدي إفني (52.6%) واسب الزاك (56.9%).



المصدر المندوبية السامية للتخطيط، الإحصاء العام للسكان والسكنى 2024.

IV

التحديات الاجتماعية والاقتصادية



التحديات الاجتماعية والاقتصادية

تراجع معدل النشاط وارتفاع معدل البطالة

تميزت وضعية سوق الشغل بانخفاض معدل النشاط، ذلك أن حوالي أربعة أشخاص من أصل عشرة أفراد من بين البالغين من العمر 15 سنة فأكثر %37,4 يمارسون نشاطا اقتصاديا سنة 2024 مقارنة ب %40,1 سنة 2014.

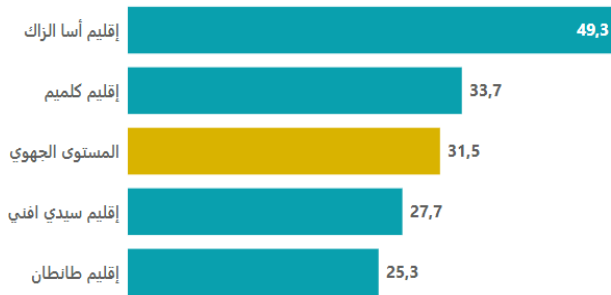
ويرتفع هذا المعدل لدى الرجال %63,8 سنة 2024 مقابل %67,9 سنة 2014 مقارنة بالنساء %12,7 مقابل %14,8 على التوالي). كما يرتفع هذا المعدل بالوسط الحضري %40,3 سنة 2024 مقابل %42,7 سنة 2014 مقارنة بالوسط القروي %35,3 سنة 2014 مقابل %30,8 سنة 2024.

خلال الفترة ما بين 2014 و2024، انتقل معدل البطالة من %27,1 إلى %31,5 (من %27,8 إلى %29,2 بالوسط الحضري، ومن %25,5 إلى %38,2 بالوسط القروي).

ويبقى هذا المعدل مرتفعا لدى النساء %46,7 سنة 2024 مقابل %51,3 سنة 2014) مقارنة بالرجال %28,2 سنة 2024 مقارنة ب %21,3 سنة 2014).

وعلى الصعيد الإقليمي سُجلت أعلى معدلات البطالة على مستوى إقليم أسا الزاك %49,3 وإقليم كلميم %33,7، في حين سجلت معدلات البطالة الأقل ارتفاعا نسبيا بإقليم سيدي إفني %27,7 وإقليم طانطان %25,3.

رسم بياني 13: معدل البطالة للسكان البالغين 15 سنة فما فوق حسب الأقاليم



المصدر المندوبية السامية للتخطيط، الإحصاء العام للسكان والسكنى 2024.

V. ظروف السكن



V. ظروف السكن

ارتفاع متواصل في نسبة المساكن العصرية

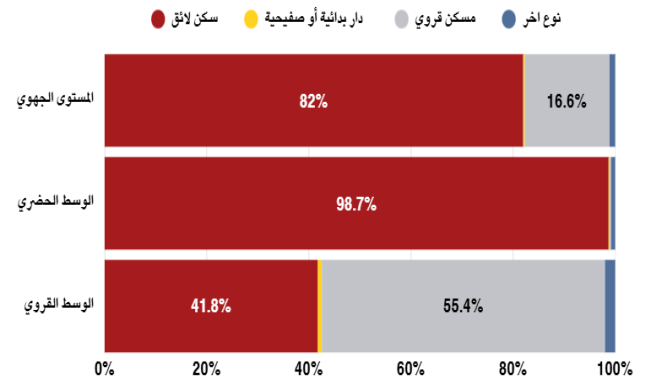
يبين توزيع الاسر بالوسط الحضري في سنة 2024 ان 97% يقطنون بمساكن من نوع دار مغربية تليها الشقق بنسبة 1,5% والفيلاوات بنسبة 0,3%. ومقارنة بسنة 2014، بلغت هذه النسب على التوالي حوالي 92% و1,8% و2,7%.

وفيما يتعلق بنسبة الاسر بالوسط الحضري التي تشغل المساكن البدائية او دور الصفيح، فقد انخفضت من 1,2% سنة 2014، الى 0,2% سنة 2024. كما انتقلت هذه النسبة بخصوص المساكن القروية او المحلات غير المعدة في الأصل للسكن من 2,5% سنة 2014 الى 1,1% سنة 2024.

ويبين التوزيع الجهوي للأسر الحضرية حسب نوع المساكن أن نسبة الأسر التي تقيم بالمساكن البدائية أو دور الصفيح أقل أهمية بجهة كلميم واد نون 0,2% مقارنة مع باقي جهات المملكة.

أما فيما يخص أقاليم الجهة فنسبة السكن اللائق بالوسط الحضري تتجاوز 98% في كل إقليم.

رسم بياني 14: توزيع الأسر بالجهة حسب نوع المسكن والوسط



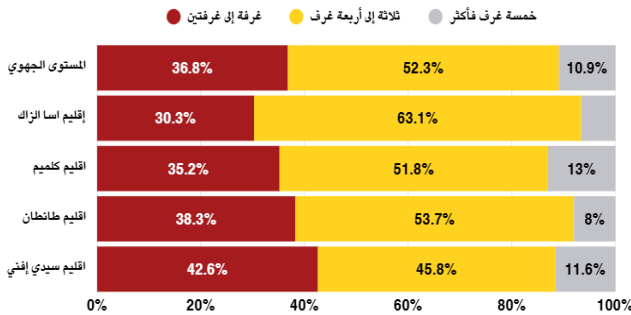
المصدر المندوبية السامية للتخطيط، الإحصاء العام للسكان والسكنى 2024.

اسر حضرية تشغل عددا أكثر من الغرف

على مستوى جهة كلميم واد نون ارتفعت نسبة الأسر الحضرية التي تشغل مساكن مكونة من غرف إلى غرفتين إلى 36,8% خلال سنة 2024، وبلغ هذا المعدل بالنسبة للمساكن التي تحتوي على ثلاث إلى أربع غرف 52,3% في حين نسبة المساكن المكونة من خمس غرف فأكثر بلغت 10,9% خلال سنة 2024.

على المستوى الإقليمي، تم تسجيل أعلى نسبة للأسر الحضرية التي تشغل المساكن التي تتألف من ثلاث غرف على الأقل بإقليم اسا الزاك (69.7%) وكلميم (64.8%). وتعتبر هذه النسبة الأدنى على مستوى إقليم سيدي إفني (57.4%).

رسم بياني 15: توزيع الأسر الحضرية حسب عدد الغرف المشغولة والأقاليم

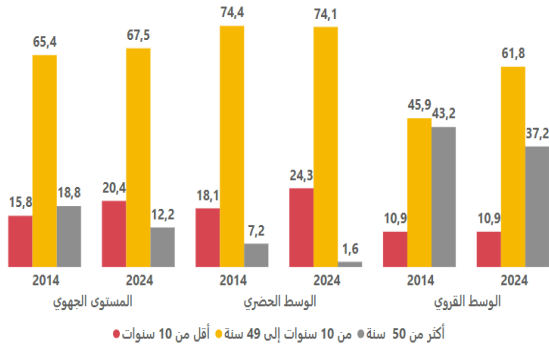


المصدر المندوبية السامية للتخطيط، الإحصاء العام للسكان والسكنى 2024.

وعلى المستوى الإقليمي يظهر توزيع الاسر حسب عمر المسكن، ان النسبة الأكبر للمساكن التي تقل عمرها عن 10 سنوات مسجلة على مستوى إقليم

طانطان 31,2%، 23,3% بإقليم أسا الزاك، 19,5% بإقليم كلميم و12,3% بإقليم سيدي إفني.

رسم بياني 17: توزيع الأسر حسب عمر المسكن



المصدر المندوبية السامية للتخطيط، الإحصاء العام للسكان والسكنى 2024.

مساكن أكثر تجهيزا بالخدمات الأساسية

بلغت نسبة الاسر التي تتوفر على الكهرباء 97,6% سنة 2024 مقارنة ب 93,7% سنة 2014، وخلال نفس الفترة، انتقلت هذه النسبة من 96,7% الى 98,8% بالوسط الحضري ومن 87,4% الى 94,7% بالوسط القروي.

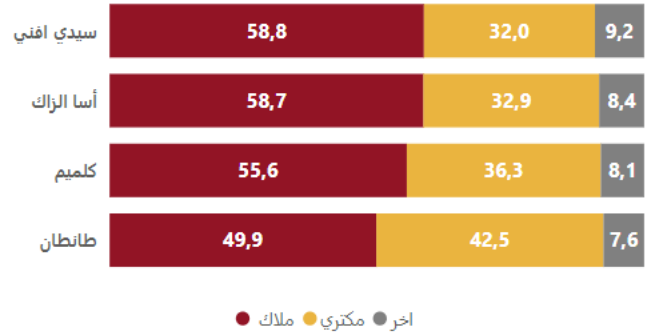
وفيما يتعلق بالماء الصالح للشرب، ارتفعت نسبة الاسر المرتبطة بشبكة الماء الصالح للشرب من 79,3% سنة 2014 الى 86,6% سنة 2024، ويتجلى هذا الارتفاع بشكل أوضح بالوسط القروي، حيث انتقلت هذه النسبة من 50,2% الى 60,1%. وبالوسط الحضري يقترب ربط الاسر بشبكة الماء الصالح للشرب من التعميم بنسبة 97,6% سنة 2024 مقابل 93% سنة 2014.

استقرار نسبة الاسر الحضرية المالكة لمساكنها

خلال الفترة ما بين 2014 و2024 عرف توزيع الاسر الحضرية حسب صفة حيازة المسكن تغييرا ملحوظا. وقد انتقلت نسبة الاسر الحضرية المالكة لمساكنها من 56,7% الى 54,5%، ونسبة الاسر المكترية من 35,4% الى 37,4%. كما انتقلت نسبة الاسر التي تقطن في سكن مجاني أو التي تشغل سكنا وظيفيا من 7,9% إلى 8,1% خلال نفس الفترة. وعلى المستوى الإقليمي، سُجلت النسب الأعلى للأسر الحضرية المالكة لمساكنها في كل من إقليم سيدي إفني 58,8% وإقليم أسا الزاك 58,7% في حين سجلت أدنى النسب في إقليم طانطان 49,9%.

رسم بياني 16: توزيع الأسر بالوسط الحضري حسب صفة حيازة المسكن والأقاليم

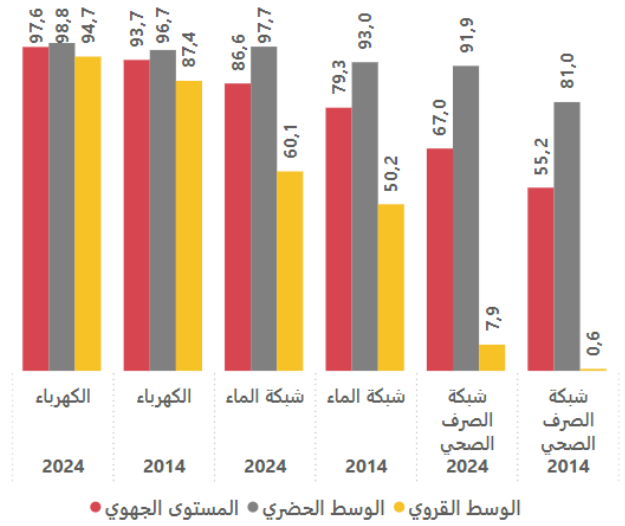
المصدر المندوبية السامية للتخطيط، الإحصاء العام للسكان والسكنى 2024.



تجديد حظيرة المساكن

يبين توزيع الاسر حسب عمر المسكن في سنة 2024 ان 20,4% يشغلون مساكن عمرها اقل من 10 سنوات (24,3% بالوسط الحضري و10,9% بالوسط القروي) مقارنة مع 15,8% سنة 2014. بينما ارتفعت نسبة المساكن التي تتراوح اعمارها ما بين 10 و49 سنة خلال نفس الفترة من 65,4% الى 67,5% من 74,7% إلى 74,1% بالوسط الحضري ومن 45,9% الى 51,8% بالوسط القروي. وبهذا تم تجديد حظيرة السكن بانخفاض نسبة المساكن التي يبلغ عمرها 50 سنة فأكثر من 18,8 الى 12,2 بين 2014 و2024 (من 7,2% الى 1,6% بالوسط الحضري ومن 43,2% الى 37,2% بالوسط القروي)

رسم بياني 18: نسبة تجهيز الأسر بالخدمات الأساسية



المصدر: المندوبية السامية للتخطيط، الإحصاء العام للسكان والسكنى 2024.



المندوبية السامية للتخطيط

ⵜⴰⴳⴷⴰⵢⵜ ⵜⴰⴷⵓⵏⴰⵢⵜ | ⵙⴰⵎⵓⵏⵉⵙ

HAUT-COMMISSARIAT AU PLAN

المندوبية السامية للتخطيط



W W W H C P M A

www.hcp.ma/region-guelmim/
hcp.dr.guelmim@hcp.ma