

المملكة المغربية

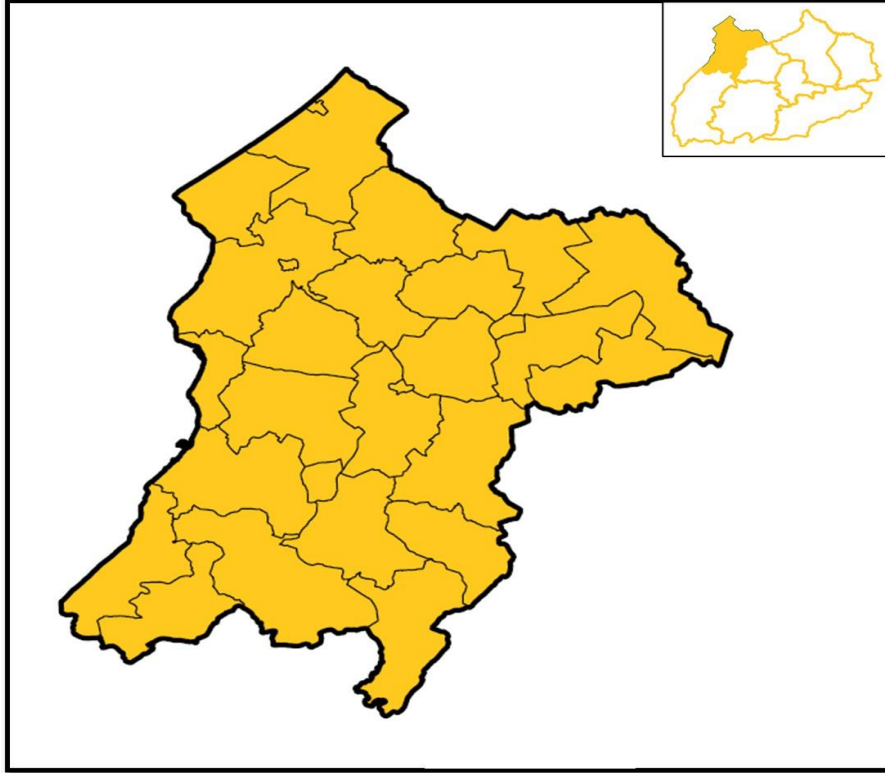


المندوبية السامية للتخطيط  
+05293041 40204661 | 804210  
HAUT-COMMISSARIAT AU PLAN

# مذكرة حول نتائج الإحصاء العام للسكان والسكنى 2024



إقليم اسفي





## الفهرس

4	قائمة الأشكال
4	قائمة الجداول
5	المقدمة
6	1. الخصائص الديموغرافية للسكان
6	1.1. تباطؤ النمو السكاني
6	2.1. انخفاض نسبة الأطفال دون 15 سنة وتسارع شيخوخة السكان
7	3.1. انخفاض حجم الأسر
7	4.1. الحالة العائلية والزواجية
8	5.1. تواصل انخفاض معدل الخصوبة
8	2. الرأس مال البشري
8	1.2. تراجع مستوى الأمية
9	2.2. تحسن مستمر في ت مدرس الأطفال
9	3.2. القدرة على القراءة والكتابة حسب اللغات
10	4.2. تحسن متفاوت للمستوى التعليمي
10	5.2. التعبيرات اللغوية المستعملة
11	6.2. وضعية الأشخاص ذوي الاحتياجات الخاصة
11	3. التحديات السوسيو اقتصادية
11	1.3. تراجع معدل النشاط
12	2.3. ارتفاع معدل البطالة
14	4. ظروف السكن
14	1.4. تحسن مستمر في نسبة السكن اللائق
15	2.4. تجديد حظيرة مساكن الأسر
16	3.4. ثلثا الأسر الحضرية مالكة لمسكنها
16	4.4. تحسن مستوى تجهيز المسكن بالخدمات الأساسية
18	الخاتمة
19	الملحق: السكان القانونيون لإقليم أسفي

## قائمة الأشكال

- الشكل 1 : تطور معدل التزايد السنوي للسكان ما بين 2004 و 2014 ..... 6
- الشكل 2 : تطور الهرم السكاني لعمالة مراكش ما بين 2014 و 2024 ..... 7
- الشكل 3 : تطور المعدل التركيبي للخصوبة بإقليم اسفي ما بين 2014 و 2024 ..... 8
- الشكل 4 : اللغات المقروءة والمكتوبة حسب إحصاء 2024 ..... 10
- الشكل 5 : نسبة الأشخاص ذوي الاحتياجات الخاصة حسب الوسط 2024 (%) ..... 11
- الشكل 6 : معدل النشاط بإقليم اسفي حسب الجنس - إحصاء 2024 ..... 12
- الشكل 7 : معدل البطالة (%) حسب الوسط والجنس سنة 2024 ..... 13
- الشكل 8 : معدل البطالة (%) حسب الوسط والجنس سنة 2024 ..... 13
- الشكل 9 : توزيع الأسر الحضرية بإقليم اسفي حسب نوع المسكن ما بين 2014 و 2024 ..... 15
- الشكل 10 : تطور توزيع الأسر الحضرية بإقليم اسفي حسب عمر المسكن ما بين 2014 و 2024 ..... 16
- الشكل 11 : تطور توزيع الأسر بالوسط الحضري لإقليم اسفي حسب صفة الحيازة - سنة 2024 ..... 16

## قائمة الجداول

- الجدول 1 : حجم الأسر بإقليم اسفي حسب وسط الإقامة- 2024 ..... 7
- الجدول 2 : الحالة العائلية للسكان البالغين 15 سنة فما فوق حسب الجنس (2024) ..... 8
- الجدول 3 : تطور معدل الأمية (%) ما بين 2014 و 2024 ..... 9
- الجدول 4 : تطور معدل التمدرس لدى الأطفال (%) ما بين 2014 و 2024 ..... 9
- الجدول 5 : توزيع السكان حسب المستوى التعليمي لسنة 2024 (%) ..... 10
- الجدول 6 : اللغات المحلية المستعملة (ليس حصريا) بإقليم اسفي سنة 2024 ..... 11
- الجدول 7 : معدل النشاط (%) حسب الوسط سنة 2024 ..... 12
- الجدول 8 : توزيع الساكنة النشيطة المشتغلة (%) حسب الحالة في المهنة 2024 ..... 14
- الجدول 9 : نسبة الأسر حسب التجهيزات الأساسية ووسط الإقامة (%) سنة 2024 ..... 17

## المقدمة

يشكل الإحصاء العام للسكان والسكنى لسنة 2024 محطة أساسية في مسار تتبع التحولات الديموغرافية والاجتماعية والاقتصادية التي يعرفها المغرب، باعتباره أداة مركزية لتجميع وتحليل المعطيات الإحصائية الدقيقة حول واقع السكان وظروف عيشتهم، وتوفير قاعدة معرفية موثوقة لدعم اتخاذ القرار ورسم السياسات العمومية على أسس موضوعية.

يهدف هذا التقرير إلى تقديم النتائج الأولية للإحصاء العام للسكان والسكنى على مستوى إقليم أسفي، مع إبراز أهم المؤشرات التي تعكس الخصائص الديموغرافية والاجتماعية والاقتصادية للإقليم، وتسلط الضوء على التطورات المسجلة في مجالات الرأسمال البشري والنشاط الاقتصادي وتحسين ظروف السكن وجودة الحياة.

وقد تم إعداد هذا التقرير ضمن أربعة محاور مترابطة ومتكاملة، تُمكن من بناء تصور شامل ودقيق للواقع السكاني والاجتماعي والاقتصادي بالإقليم. يتناول المحور الأول الخصائص الديموغرافية للسكان، من خلال تحليل اتجاهات النمو السكاني وتوزيع الفئات العمرية وحجم الأسر والوضع العائلي والزواجي، مع التركيز على تطور معدلات الخصوبة والتحول في البنية العمرية.

أما المحور الثاني فيعالج جانب الرأسمال البشري، من خلال دراسة مستويات التعليم ومحو الأمية والقدرة على القراءة والكتابة، إضافة إلى مؤشرات التحصيل الدراسي والوضعية التعليمية للأشخاص ذوي الاحتياجات الخاصة، والتنوع اللغوي السائد في الإقليم.

ويُخصص المحور الثالث لتحليل الواقع السوسيو-اقتصادي، من خلال تتبع مؤشرات النشاط والبطالة وتوزيع المهن والوظائف، بهدف تقييم دينامية سوق الشغل والفرص الاقتصادية المتاحة، ومدى انعكاسها على الإدماج الاجتماعي والاقتصادي للسكان.

في حين يتناول المحور الرابع ظروف السكن، عبر تحليل جودة المساكن، وأنماط الملكية، وتجديد الحظيرة السكنية، ومستوى التجهيز بالخدمات الأساسية، بما يعكس التطور التدريجي في ظروف المعيشة وتحسن جودة الحياة داخل الإقليم.

ختاماً، تمثل هذه النتائج الأولية للإحصاء العام للسكان والسكنى لسنة 2024 على مستوى إقليم أسفي مرجعاً إحصائياً ومعرفياً مهماً لفهم التحولات الديموغرافية والاجتماعية والاقتصادية التي يشهدها الإقليم، كما تشكل أداة مساعدة للباحثين وصانعي القرار من أجل تقييم الوضع الراهن، واستشراف التحديات المستقبلية، ووضع سياسات تنموية أكثر نجاعة وشمولية تضمن استدامة التنمية وتحسين مستوى رفاه السكان.

## 1. الخصائص الديموغرافية للسكان

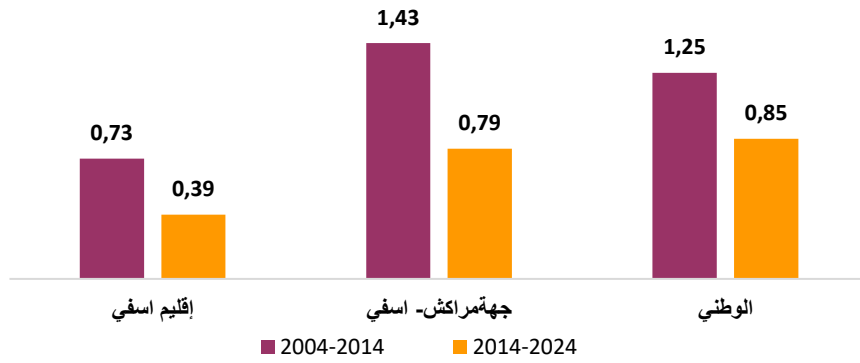
### 1.1. تباطؤ النمو السكاني

بلغ تعداد سكان إقليم اسفي حسب إحصاء 2024، 719671 نسمة، منهم 369861 يقطنون بالوسط الحضري. وقد انخفض معدل التزايد السنوي لسكان الإقليم ما بين 2014 و2024 مقارنة مع ما كان عليه ما بين 2004 و2014، حيث انتقل من 0,73% إلى 0,39%. ويبقى هذا المعدل أقل من نظيره المسجلين على الصعيد الجهوي (0,79%) والوطني (0,85%).

أما نسبة التمدن فقد بلغت 51,3% مقابل 45,9% بجهة مراكش-اسفي، و62,8% على المستوى الوطني. ويبقى الإقليم عموماً ذا طابع قروي رغم الهجرة من القرى إلى المدن، وتوسيع المجال الحضري للمدن، حيث أن أزيد من 6 أشخاص من بين 10 يقطنون بالمجال القروي (62,1%).

ويشير توزيع السكان حسب الجنس إلى أن الذكور يمثلون 50,9% من مجموع ساكنة الإقليم، وبذلك تكون نسبة الذكورة هي 103,6 رجل لكل 100 امرأة.

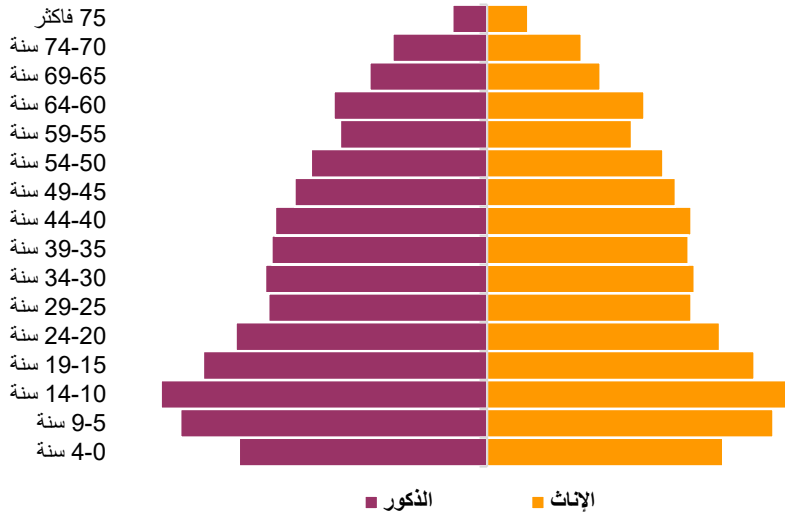
الشكل 1 : تطور معدل التزايد السنوي للسكان ما بين 2004 و2014



### 2.1. انخفاض نسبة الأطفال دون 15 سنة وتسارع شيخوخة السكان

تحت تأثير تراجع الخصوبة، فإن نسبة الشباب البالغين أقل من 15 سنة مستمرة في الانخفاض، حيث انتقلت من 29,3% سنة 2014 إلى 26,8% سنة 2024. أما بخصوص الأشخاص في سن العمل (15-59 سنة) فقد انخفضت نسبتهم من 60% سنة 2014 إلى 58,4% سنة 2024 وذلك بفعل تراجع معدلات الخصوبة التي سجلت خلال السنوات الماضية. في المقابل، ارتفعت نسبة الأشخاص البالغين من العمر 60 سنة فما فوق من 10,7% سنة 2014 إلى 14,8% سنة 2024، مما يعكس تسارع شيخوخة السكان وحدوث تحول عميق في البنية الديموغرافية.

الشكل 2 : تطور الهرم السكاني لعمالة مراكش ما بين 2014 و2024



### 3.1. انخفاض حجم الأسر

حسب إحصاء 2024، بلغ عدد أسر إقليم اسفي 175259 أسرة، وهو ما يمثل 14,77% من أسر جهة مراكش-اسفي، وبذلك تكون أسر الإقليم قد عرفت نمواً إجمالي يقدر بـ 21,2% في فترة ما بين الإحصاءين الأخيرين.

وقد بلغ متوسط حجم الأسرة بإقليم اسفي 4,1 أفراد (4,8 سنة 2014)، وبلغ 3,8 أفراد بالوسط الحضري (مقابل 4,3 سنة 2014) و4,4 أفراد بالوسط القروي (مقابل 5,5 سنة 2014). ويعزى ذلك أساساً لتراجع المعدل التركيبي للخصوبة بالإقليم وتحول سلوك الأسر نحو تكوين أسر نووية.

الجدول 1 : حجم الأسر بإقليم اسفي حسب وسط الإقامة- 2024

المجموع	قروي	حضري
إقليم اسفي	4,1	3,8
جهة مراكش-اسفي	4,1	3,8
المستوى الوطني	3,9	3,7

### 4.1. الحالة العائلية والزواجية

طبقاً لمعطيات إحصاء 2024، وبالنسبة للسكان في سن 15 سنة فما فوق، فإن نسبة العزوبة تصل إلى 33,4% وترتفع لدى الذكور (41,3%) أكثر من الإناث (25,3%). أما المتزوجون فيمثلون 57,2%، بينما يمثل المطلقون 3,1% والأرامل 6,2%، وتظهر حالة الطلاق عند النساء أكثر من الرجال (4,3% مقابل 2,0%).

وإجمالاً عرف متوسط السن عند الزواج الأول ارتفاعاً طفيفاً إذ انتقل هذا المعدل من 28,1 سنة خلال 2014 إلى 28,2 سنة خلال 2024. أما عند الذكور فقد انتقل هذا المعدل من 31,5 سنة إلى 32,5 سنة، بينما لدى الإناث انتقل من 24,6 سنة إلى 23,8 سنة.

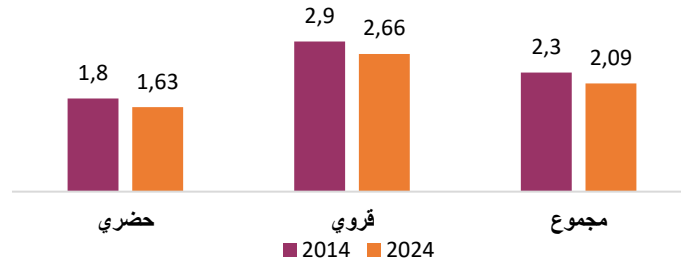
الجدول 2 : الحالة العائلية للسكان البالغين 15 سنة فما فوق حسب الجنس (2024)

الحالة الزوجية	الذكور	الإناث	المجموع
أعزب	41,3	25,3	33,4
متزوج	55,5	58,9	57,2
أرمل	1,2	11,5	6,2
مطلق	2	4,3	3,1

### 5.1. تواصل انخفاض معدل الخصوبة

بلغ متوسط عدد الأطفال لكل امرأة بإقليم اسفي 2,09 طفلاً سنة 2024، مقابل 2,3 طفلاً سنة 2014، وقد هم هذا الانخفاض النساء بالوسطين القروي والحضري.

الشكل 3 : تطور المعدل التركيبي للخصوبة بإقليم اسفي ما بين 2014 و2024



## 2. الرأس المال البشري

### 1.2. تراجع مستوى الأمية

في سنة 2024، بلغ معدل الأمية لدى السكان البالغين 10 سنوات فأكثر بإقليم اسفي 28,6%، مسجلاً تراجعاً ملحوظاً يقارب 8 نقط بالمقارنة مع سنة 2014 (36,5%)، ويلاحظ ارتفاع هذا المعدل لدى الإناث (36%) بفارق 14,6 نقطة مقارنة مع ما هو مسجل لدى الذكور (21,4%). أما بالوسط القروي فبلغ معدل الأمية سنة 2024، 40,4%، وهو يفوق ضعف معدل الأمية المسجل بالوسط الحضري (18%).



الجدول 3 : تطور معدل الأمية (%) ما بين 2014 و2024

	2024			2014		
	مجموع	قروي	حضري	مجموع	قروي	حضري
إقليم اسفي	28,6	40,4	18	36,5	51,2	22,9
جهة مراكش-اسفي	28,8	38,8	17,5	37,8	49,2	23,2
المجموع الوطني	24,8	38	17,3	32,2	47,5	22,6

## 2.2. تحسن مستمر في تدرّس الأطفال

سجل معدل التدرّس لدى الأطفال من الفئة العمرية 6-11 سنة ارتفاعا ملحوظا، إذ انتقل من 94,4% سنة 2014 إلى 95,8% سنة 2024. وقد همت هذه الزيادة، بالخصوص الوسط القروي، إذ انتقلت من 91,8% إلى 95,2%. كما لوحظ تحسن ملموس لهذا المعدل لدى الفتيات بالوسط القروي حيث انتقل خلال نفس الفترة من 91,8% إلى 94,9%.

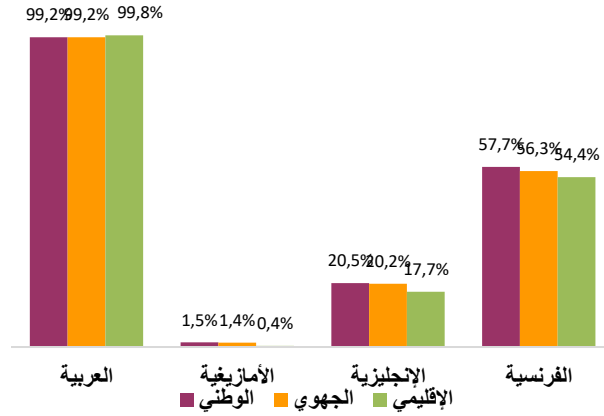
الجدول 4 : تطور معدل التدرّس لدى الأطفال (%) ما بين 2014 و2024

	2024			2014		
	مجموع	قروي	حضري	مجموع	قروي	حضري
إقليم اسفي	95,8	95,2	96,6	94,4	91,8	97,8
جهة مراكش-اسفي	96,4	96,1	96,7	94,7	92,7	97,9
المجموع الوطني	95,8	95,1	96,3	95,1	91,6	97,8

## 3.2. القدرة على القراءة والكتابة حسب اللغات

حسب إحصاء 2024، غالبية ساكنة إقليم اسفي المتعلمة والبالغة 10 سنوات أو أكثر (99,8%)، تعرف القراءة والكتابة باللغة العربية، مقابل فقط 0,4% صرحوا بأنهم يعرفون القراءة والكتابة بالأمازيغية باستعمال حرف تيفيناغ. فيما يخص اللغات الأجنبية، فإن هذه النسبة تبلغ 54,4% بالنسبة للغة الفرنسية و17,7% بالنسبة للغة الإنجليزية.

الشكل 4 : اللغات المقروءة والمكتوبة حسب إحصاء 2024



#### 4.2. تحسين متفاوت للمستوى التعليمي

رغم تحسن الرأس المال البشري ما بين إحصائي 2014 و 2024، فإن نسبة السكان الذين لا يتوفرون على أي مستوى دراسي بلغت 34% سنة 2024، وتزداد هذه الظاهرة حدة في الوسط القروي ببلوغ هذه النسبة 44,2%، مقابل 24,3% فقط بالوسط الحضري. ويلاحظ أن الهوة بين الوسطين تزداد حدة في المستويين الثانوي التأهيلي والعالي إذ تبلغ 12,7 و 9,2 نقطة على التوالي.

الجدول 5 : توزيع السكان حسب المستوى التعليمي لسنة 2024 (%)

المستوى التعليمي	اسفي			جهة مراكش-اسفي			المجموع الوطني		
	مجموع	قروي	حضري	مجموع	قروي	حضري	مجموع	قروي	حضري
لاشي	34	44,2	24,3	34,5	43	24,4	31,8	43,3	24,9
الأولي	1,6	1,7	1,6	2	2	2	1,7	1,6	1,8
الابتدائي	29	32,1	26	28,9	32,1	25,1	26,8	30,0	25,0
الثانوي الإعدادي	16,5	14,3	18,5	16,3	14,5	18,5	17,1	15,2	18,2
الثانوي التأهيلي	11,6	5	17,7	10,3	5,1	16,4	12,3	6,1	16,0
العالي	7,4	2,7	11,9	8	3,3	13,5	10,2	3,9	14,0

#### 5.2. التعبيرات اللغوية المستعملة

على مستوى الإقليم، تأتي الدارجة المغربية في المقام الأول بنسبة 99%، مقابل 91,9% على المستوى الوطني، أما فيما يخص اللغات الأمازيغية الثلاث (تشلحيت، تمازيغت و تريفيت) فتبلغ نسبة استعمالها 1,6% مقابل 24,8% على الصعيد الوطني.

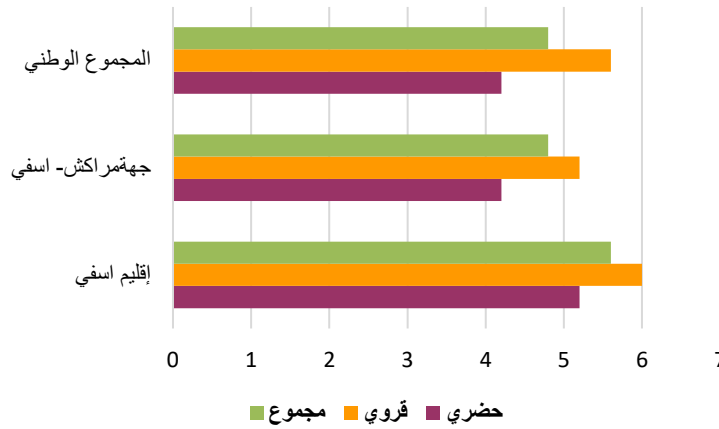
الجدول 6 : اللغات المحلية المستعملة (ليس حصريا) بإقليم اسفي سنة 2024

اللغات المحلية المستعملة	إقليم اسفي			جهة مراكش-اسفي			المجموع الوطني		
	مجموع	قروي	حضري	مجموع	قروي	حضري	مجموع	قروي	حضري
الدارجة	99	99	99	90,6	85	97,1	91,9	84,5	96,3
تشلحيت	2	0,3	1,2	24,5	32	15,5	14,2	18,5	11,7
تمازيغت	0,5	0,1	0,3	2	1,6	2,4	7,4	11,3	5,1
تريفت	0,1	0	0,1	0,1	0	0,1	3,2	3,5	3,0
الحسانية	0,1	0,1	0,1	0,1	0,1	0,2	0,8	0,3	1,1

## 6.2. وضعية الأشخاص ذوي الاحتياجات الخاصة

سجلت نسبة الأشخاص ذوي الاحتياجات الخاصة بالإقليم ارتفاعا طفيفا من 5,4% إلى 5,6% ما بين 2014 و2024. ويعتبر هذا المعدل أكثر ارتفاعا بالوسط القروي منه بالوسط الحضري (6% و5,2% على التوالي).

الشكل 5 : نسبة الأشخاص ذوي الاحتياجات الخاصة حسب الوسط 2024 (%)



## 3. التحديات السوسيو اقتصادية

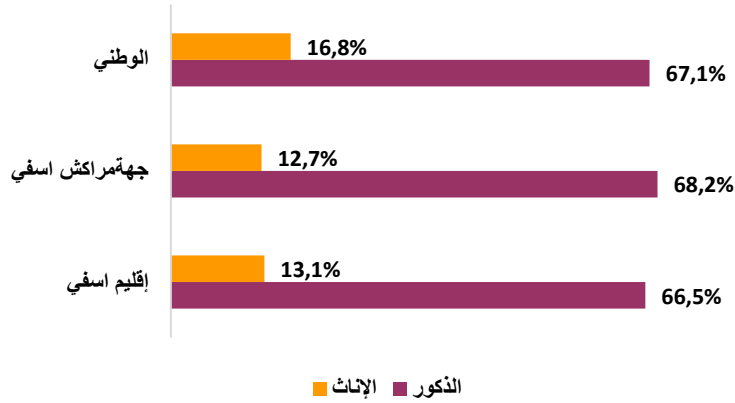
### 1.3. تراجع معدل النشاط

سجل معدل النشاط للسكان البالغين 15 سنة فما فوق انخفاضا ما بين إحصائي 2014 و2024، إذ انتقل من 48,1% إلى 40,2%. حسب وسط الإقامة، يلاحظ أن معدل النشاط المسجل بالوسط الحضري بالإقليم (41,5%) يفوق المعدل المسجل بالوسط القروي (38,7%). وتزداد هذه الفوارق بين الجنسين، إذ أن معدل النشاط لدى الذكور بالإقليم هو 66,5% في حين لا يتجاوز 13,1% لدى الإناث.

الجدول 7 : معدل النشاط (%) حسب الوسط سنة 2024

مجموع	قروي	حضري	
40,2	38,7	41,5	إقليم اسفي
40,4	38	43	جهة مراكش-اسفي
41,6	37,6	43,8	المجموع الوطني

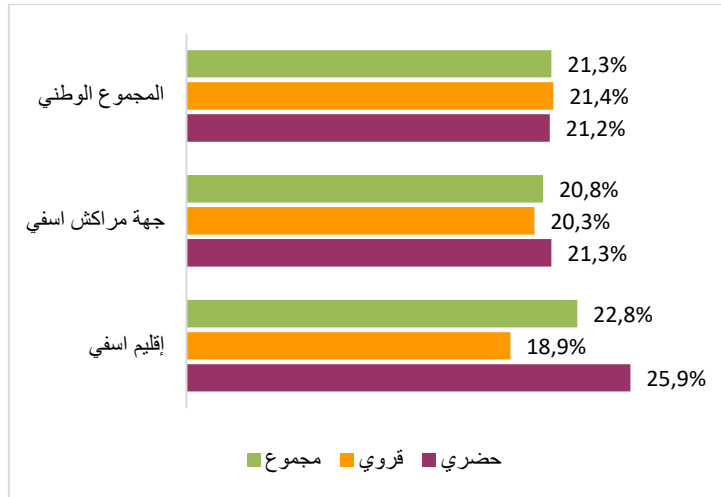
الشكل 6 : معدل النشاط بإقليم اسفي حسب الجنس - احصاء 2024



### 2.3. ارتفاع معدل البطالة

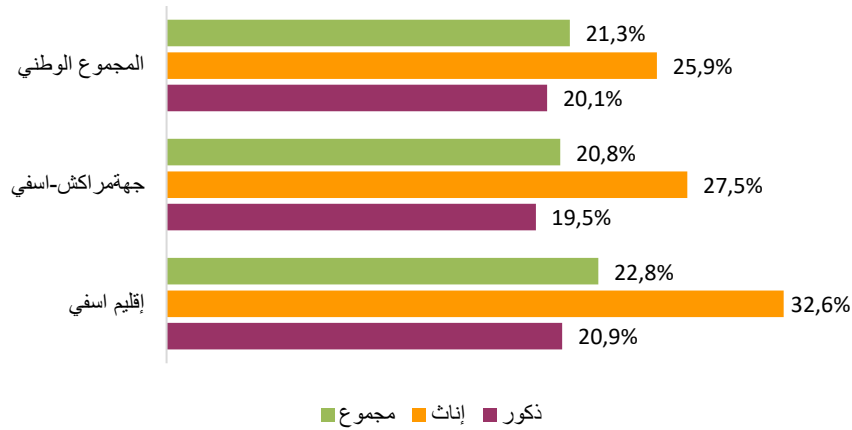
عرف معدل البطالة بالإقليم ارتفاعا ملحوظا ما بين إحصائي 2014 و2024، إذ انتقل من 11,2% إلى 20,3%. حسب وسط الإقامة بلغ معدل البطالة المصرح خلال إحصاء 2024، 18,9% بالوسط القروي و25,9% بالوسط الحضري.

الشكل 7 : معدل البطالة (%) حسب الوسط والجنس سنة 2024



وتنتشر البطالة بحدة في صفوف الإناث، إذ تصل بالإقليم إلى 32,6% مقابل 20,9% لدى الذكور، وهو مؤشر يفوق نظيره المسجل على المستوى الجهوي والوطني.

الشكل 8 : معدل البطالة (%) حسب الوسط والجنس سنة 2024



### 3.3. الحالة في المهنة

حسب إحصاء 2024، يمثل المستأجرون 60,9% من السكان النشيطين المشتغلين البالغين 15 سنة فما فوق بالإقليم، في حين تبلغ نسبة المستقلين 28,7% ونسبة المشغلين 1,9% فقط.

مقارنة مع إحصاء 2014، ارتفعت نسبة المستأجرين بالقطاع الخاص من 42,3% إلى 48,5%، كما عرفت نسبة المستقلين بالإقليم تراجعاً من 35,4% سنة 2014 إلى 28,7% سنة 2024، أما بخصوص نسبة المستأجرين بالقطاع العام فقد ارتفعت من 9,4% سنة 2014 إلى 12,4% سنة 2024، في حين تظل نسبة المشغلين ضعيفة مع تسجيلها لانخفاض طفيف (من 2,5% سنة 2014 إلى 1,9% سنة 2024).

الجدول 8 : توزيع الساكنة النشيطة المشتغلة (%) حسب الحالة في المهنة 2024

إقليم اسفي	مشغل	مستقل	مستأجر بالقطاع العام	مستأجر بالقطاع الخاص	مساعد عائلي	متعلم	متعاون	آخر
إقليم اسفي	1,9	28,7	12,4	48,5	1,7	1,3	2,2	3,2
جهة مراكش-اسفي	2,2	26	12,5	50,8	1,2	1,3	2	4,1
المجموع الوطني	2,6	24,9	14,3	49,2	1,9	1,0	2,3	3,8

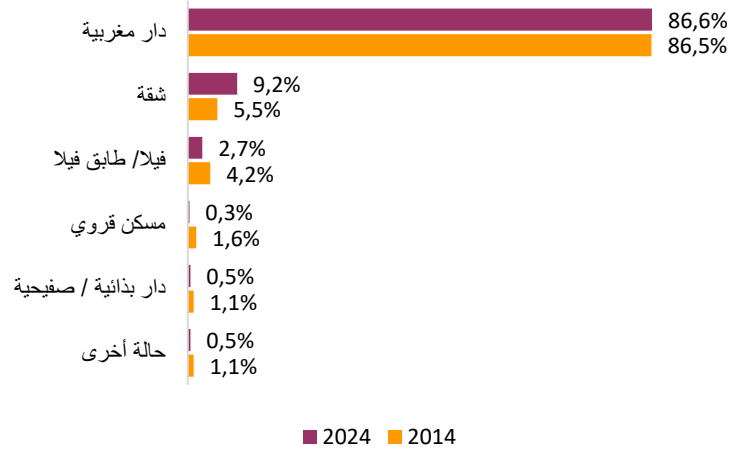
#### 4. ظروف السكن

##### 1.4. تحسن مستمر في نسبة السكن اللائق

يلاحظ من توزيع الأسر بالوسط الحضري للإقليم حسب نوع المسكن، أن نسبة السكن "بالدار المغربية" عرفت ارتفاعاً طفيفاً ما بين 2014 و2024 إذ انتقلت من 86,5% إلى 86,8%، مقابل ارتفاع نسبة السكن "شقة في عمارة" من 5,5% إلى 9,2%.

من جهة أخرى تراجعت نسبة الأسر التي تقطن مساكن "بدائية و صفيحية" بالوسط الحضري بإقليم اسفي من 1,1% إلى 0,5% في فترة ما بين الإحصاءين الأخيرين، وتبقى هذه النسبة أقل من نظيرتها المسجلة على صعيد الجهة (2,2% و على الصعيد الوطني (3,3%).

الشكل 9: توزيع الأسر الحضرية بإقليم اسفي حسب نوع المسكن ما بين 2014 و 2024



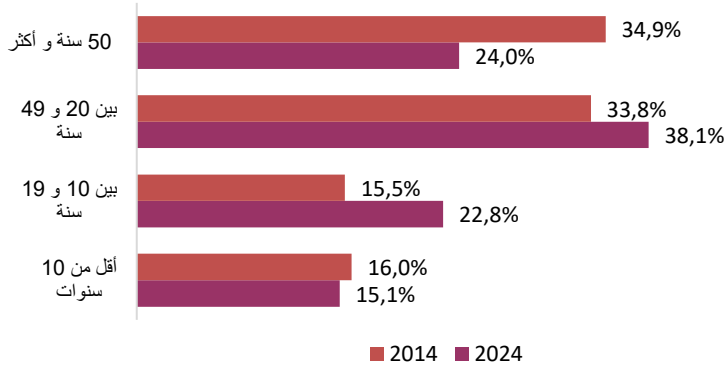
بالوسط القروي للإقليم يلاحظ أيضا انخفاض لنسبة السكن من نوع "قروي" من 88,1% إلى 77% ما بين 2014 و 2024، مقابل ارتفاع ملحوظ في نسبة المساكن "دار مغربية" التي انتقلت من 10,4% سنة 2014 إلى 21,6% سنة 2024.

#### 2.4. تجديد حظيرة مساكن الأسر

تبين المعطيات توزيع أسر الإقليم حسب عمر المسكن أن 15,1% من الأسر تقيم بمساكن لا يتعدى عمرها 10 سنوات (18% بالوسط الحضري و 11,5% بالوسط القروي) مقابل 20,6% بالجهة و 22,0% على الصعيد الوطني، في حين أن 24% من أسر الإقليم تشغل مسكنا يتجاوز عمره 50 سنة أو أكثر (11% بالوسط الحضري و 40,1% بالوسط القروي) مقابل 20,9% جهويا و 13,3% وطنيا. كما أن حوالي ثلث أسر الإقليم تقطن بمساكن عمرها يتراوح بين 20 و 49 سنة (38,1%).

مقارنة مع سنة 2014، يلاحظ ارتفاع ملحوظ في نسبة المساكن التي لا يتجاوز عمرها 20 سنة بالوسط الحضري (31,5% في 2014 مقابل 37,9% في 2024).

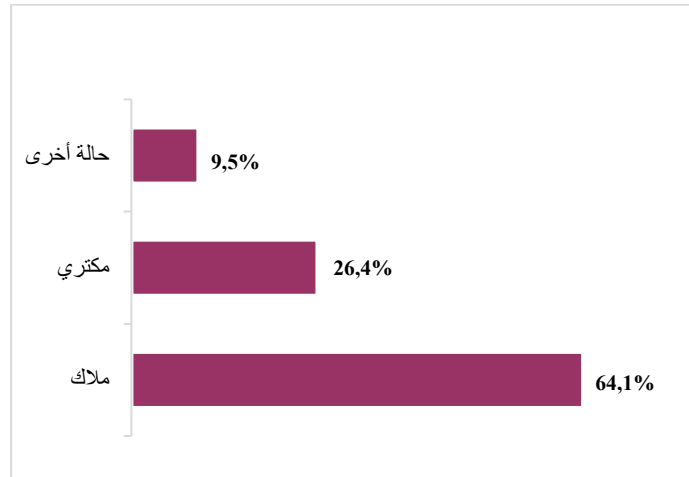
الشكل 10: تطور توزيع الأسر الحضرية بإقليم اسفي حسب عمر المسكن ما بين 2014 و 2024



### 3.4. ثلثا الأسر الحضرية مالكة لمسكنها

خلال سنة 2024، ثلثا الأسر الحضرية بالإقليم (64,1%) تمتلك مسكنها مقابل 63,1% على الصعيد الجهوي و61,1% على الصعيد الوطني. في حين أن ربع الأسر الحضرية (26,4%) تكتري مسكنها.

الشكل 11: تطور توزيع الأسر بالوسط الحضري لإقليم اسفي حسب صفة الحيازة سنة 2024



### 4.4. تحسن مستوى تجهيز المسكن بالخدمات الأساسية

ارتفعت نسبة الأسر التي تقطن مسكنا مرتبطا بشبكة للكهرباء بالإقليم إلى 96,2% سنة 2024 مقابل 87,6% سنة 2014، كما انتقلت خلال نفس الفترة من 93,5% إلى 98,1% بالوسط الحضري ومن 79,9% إلى 93,8% بالوسط القروي.

بخصوص الربط بشبكة الماء الصالح للشرب بالإقليم، فإن نسبة الأسر المرتبطة بهذه الشبكة انتقلت من

50,6% سنة 2014 إلى 55,1% سنة 2024. في حين سجل هذا

المؤشر تحسنا ملحوظا بالوسط القروي إذ انتقل من 1,8% إلى 6,7%.



بالنسبة لصرف المياه المستعملة، فإن 88,5% من الأسر بالوسط الحضري سنة 2024، تقيم بمساكن مرتبطة بشبكة عمومية مقابل 89,5% سنة 2014. بالوسط القروي، تمثل "الحفر الصحية" الوسيلة الأكثر انتشارا للتخلص من المياه العادمة إذ أن 29,7% من الأسر يلجؤون لهذه الوسيلة سنة 2024، مقابل 61,1% سنة 2014.

للتخلص من النفايات المنزلية بالوسط الحضري للإقليم، تعتمد 90% من الأسر على الخدمات التي توفرها "المصالح الجماعية"، و 4,9% عن طريق الشاحنات "المشتركة أو الخاصة"، و 4,5% من الأسر يتخلصون من نفاياتهم المنزلية بإلقائها في الطبيعة، وتعتبر هذه الطريقة الأخيرة أكثر انتشارا بالوسط القروي بـ 96,4% من الأسر بهذا الوسط. أما "المصالح الجماعية" و"الشاحنات" فإن النسب الخاصة بها لا تتعدى بنفس الوسط على التوالي 0,9% و 1%.

الجدول 9: نسبة الأسر حسب التجهيزات الأساسية ووسط الإقامة (%) سنة 2024

التجهيزات	حضري	قروي	مجموع
الكهرباء	98,1	93,2	96,2
الماء الصالح للشرب	94,2	6,7	55,1
صرف المياه المستعملة			
شبكة عمومية	88,5	1,5	49,6
الحفر الصحية	8,8	29,7	18,1
حالات أخرى	2,7	68,9	32,2
النفايات المنزلية			
توفرها المصالح الجماعية	90	0,9	50,2
الشاحنات المشتركة أو الخاصة	4,9	1	3,2
الإفراغ في الطبيعة	4,5	96,4	45,6
حالات أخرى	0,6	1,7	1,1

## الخاتمة

تعكس النتائج الأولية للإحصاء العام للسكان والسكنى لسنة 2024 على مستوى إقليم أسفي دينامية سكانية واجتماعية واقتصادية متواصلة، تجمع بين مؤشرات التحسن والتحديات القائمة.

فمن جهة، تشير البيانات إلى ارتفاع مستوى التمدرس، وتراجع الأمية، وتحسن ظروف السكن والتجهيزات الأساسية، ما يعكس جهودًا مستمرة لتحسين جودة الحياة بالإقليم.

ومن جهة أخرى، تبرز بعض التحديات المرتبطة بضعف النشاط الاقتصادي وارتفاع معدلات البطالة، خصوصًا في صفوف الشباب، إضافة إلى استمرار الفوارق بين الوسطين الحضري والقروي.

تتيح هذه النتائج قاعدة معلومات دقيقة لدعم التخطيط الترابي وتقييم السياسات العمومية، كما تمثل منطلقًا لتصميم برامج تنموية أكثر استهدافًا وعدالة.

إن استثمار هذه المعطيات سيساهم في تعزيز التنمية البشرية وتحقيق التوازن المجالي والاجتماعي، بما يضمن مستقبلًا أفضل لسكانة إقليم أسفي.

الملحق: السكان القانونيون لإقليم أسفي

عدد الاسر 2024	عدد الاسر 2014	نسبة النمو السنوي 2014- 2024 (%)	عدد السكان 2024	عدد السكان 2014	
1185865	928120	0,79	4892393	4520569	جهة مراكش-أسفي
175 259	144490	0,39	719 671	691983	إقليم أسفي
85 929	72935	0,49	323 888	308508	جماعة أسفي
2 915	2496	0,53	11 865	11251	جماعة جمعة سحيم
6 002	4136	2,87	24 600	18543	جماعة سبت كزولة
26 638	21512	-0,31	118 720	122458	دائرة عبدة
3 933	3101	-0,19	17 997	18335	جماعة لمراسلة
3 650	2864	0,32	17 197	16649	جماعة سيدي التيجي
3 592	2898	-0,19	15 707	16014	جماعة بوكدره
571	416	1,31	2 218	1948	تضم المركز الحضري بوكدره
2 346	1911	0,08	10 449	10370	جماعة شهدة
2 974	2468	-0,79	12 809	13870	جماعة لحضر
3 052	2534	-0,42	13 731	14324	جماعة لبخاتي
2 404	1907	-0,82	10 443	11339	جماعة لمصباح
2 446	1992	-0,39	10 859	11291	جماعة الكرعاني
2 241	1837	-0,74	9 528	10266	جماعة سيدي عيسى
26 616	20590	1,06	124 112	111716	دائرة حرارة
3 436	2858	2,08	18 856	15342	جماعة مول البركي
2 623	2269	0,00	11 949	11946	جماعة دار سي عيسى
4 040	3261	0,87	18 134	16633	جماعة اصعدالا
6 709	4876	1,12	30 870	27608	جماعة ابيير
1 179	813	1,94	5 297	4369	تضم المركز الحضري العكارطة
3 132	2502	0,14	14 278	14084	جماعة البدوزة
6 676	4824	1,41	30 025	26103	جماعة حرارة
356	272	4,60	1 993	1271	تضم المركز الحضري حرارة
27 159	22821	-0,26	116 486	119507	دائرة كزولة

4 000	3187	0,41	16 691	16014	جماعة خط ازكان
3 889	3309	-0,31	16 457	16979	جماعة اولاد سلمان
4 926	4133	-0,24	21 996	22542	جماعة نكا
2 706	2248	-0,56	12 025	12717	جماعة لعمامرة
5 300	4654	-0,85	23 109	25162	جماعة الغيات
3 945	3182	0,28	15 830	15389	جماعة لمعاشات
2 393	2108	-0,31	10 378	10704	جماعة اتوايت



**المديرية الجهوية لمراكش – آسفي-**

**الهاتف: 05 24 30 39 02 / 05 24 30 39 03**

**الفاكس: 05 24 30 45 54**