





## Avant-propos

Dans le cadre de l'exercice des attributions qui lui sont assignées, la Direction Provinciale à Meknès élabore l'Annuaire Statistique Provincial relatif à la Province d'EL Hajeb. Ce recueil d'informations statistiques constitue une référence cruciale couvrant différents aspects démographiques et socioculturelles.

En effet, le numéro actuel de l'Annuaire Statistique Provincial d'EL Hajeb présente en plus des indicateurs issus des résultats du Recensement Général de la Population et de l'Habitat de 2024 et des différentes opérations statistiques menées par le Haut-Commissariat au Plan, une série de données et indicateurs émanant de différents secteurs à l'échelle de la Province d'EL Hajeb se rapportant aux années 2021 et 2022 comme années de référence.

La Direction Provinciale du Plan de Meknès a le plaisir de mettre ce document à la disposition de tous les utilisateurs, et reste ouverte à toutes les propositions visant à améliorer les futures éditions, elle informe également qu'une version numérique de ce document est disponible sur son site internet : [www.hcp.ma/region-meknes](http://www.hcp.ma/region-meknes)

## تقديم

في إطار المهام المخولة لها تقوم المديرية الإقليمية للتخطيط بمكناس بإعداد النشرة الإحصائية لإقليم الحاجب، باعتبارها مرجعا أساسيا للمعلومات الإحصائية لما توفره من معطيات مفصلة تهم مختلف المجالات الديموغرافية الاقتصادية والاجتماعية.

تعرض النسخة الحالية للنشرة الإحصائية لإقليم الحاجب فضلا عن المؤشرات المستقاة من نتائج الإحصاء العام للسكان والسكنى 2024 وأيضا من البحوث الإحصائية التي تنجزها المندوبية السامية للتخطيط، مجموعة من المعطيات والمؤشرات تشمل مختلف القطاعات على صعيد إقليم الحاجب والمتعلقة بسنتي 2021 و2022 كسنتي مرجع.

تتشرف المديرية الإقليمية للتخطيط بمكناس بوضع هذه الوثيقة رهن إشارة كافة المستعملين وترحب بجميع الاقتراحات من أجل إغناء الأعداد المقبلة شكلا ومضمونا، كما يسرها الإشارة إلى توفر نسخة رقمية منها على موقعها الإلكتروني:

[www.hcp.ma/region-meknes](http://www.hcp.ma/region-meknes)



## Principaux indicateurs statistiques

## أهم المؤشرات الإحصائية

	Unité	2022	الوحدة	
<b>التنظيم الإداري</b>				
<b>Organisation administrative</b>				
Nombre de Communes dont :	Nombre	16	العدد	عدد الجماعات
Communes Urbaines	Nombre	4	العدد	الحضرية
Communes Rurales	Nombre	12	العدد	القروية
<b>السكان القانونيون</b>				
<b>Population légale</b>				
Population	Habitant	267 156	نسمة	مجموع السكان
Résidents en milieu Urbain	Habitant	142 035	نسمة	المقيمون بالوسط الحضري
<b>الصحة</b>				
<b>Santé</b>				
		2021-2022		
Médecins (public + privé)	Nombre	84	العدد	الأطباء (العمومي + الخاص)
Dont secteur public	Nombre	54	العدد	منهم: بالقطاع العمومي
Lits Fonctionnelles dans les établissements hospitaliers (public)	Nombre	45	العدد	الأسرة بالمؤسسات الصحية العمومية
Entrées pour hospitalisation complète	Nombre	3 134	العدد	الدخول للاستشفاء الشامل
Journées d'hospitalisation	Nombre	8 730	العدد	أيام الإستشفاء
Taux moyen d'occupation	%	53,2	%	متوسط معدل الإيواء
Durée moyenne de séjour	Jour	2,8	الأيام	معدل مدة الإقامة
Taux de rotation	%	69,6	%	معدل التناوب على الأسرة
<b>التعليم</b>				
<b>Education</b>				
		2022-2023		
Effectifs inscrits dans les écoles coraniques	Nombre	1 302	العدد	المسجلون بالكتاتيب القرآنية
Effectifs inscrits dans le préscolaire moderne	Nombre	6 738	العدد	المسجلون بالتعليم الأولي العصري
Effectifs inscrits de l'enseignement primaire	Nombre	36 446	العدد	المسجلون بالتعليم الابتدائي
Effectifs inscrits de l'enseignement secondaire collégial	Nombre	15 627	العدد	المسجلون بالتعليم الثانوي الإعدادي
Effectifs de l'enseignement secondaire qualifiant	Nombre	7 241	العدد	المسجلون بالتعليم الثانوي التأهيلي
Enseignants de l'enseignement primaire	Nombre	1 284	العدد	أساتذة التعليم الابتدائي
Enseignants de l'enseignement secondaire collégial	Nombre	551	العدد	أساتذة التعليم الثانوي الإعدادي
Enseignants dans le secondaire qualifiant	Nombre	427	العدد	أساتذة التعليم الثانوي التأهيلي
<b>التشغيل والأجور والأسعار</b>				
<b>Emploi / Salaire / Prix</b>				
		2022		
Taux d'activité urbain (population âgée de 15 ans et plus)	%	40,9	%	معدل النشاط بالوسط الحضري (15 سنة فأكثر)
Taux de chômage urbain (population âgée de 15 ans et plus)	%	21,2	%	معدل البطالة بالوسط الحضري (15 سنة فأكثر)
S.M.I.G (1-9-2022)	Dh/Heure	15,55	درهم/ساعة	الحد الأدنى للأجور بالصناعة والتجارة والمهن الحرة (1-9-2022)
S.M.A.G (1-9-2022)	Salaire journalier	84,37	الأجر في اليوم	الحد الأدنى للأجور بقطاع الفلاحة (1-9-2022)

## Principaux indicateurs statistiques

## أهم المؤشرات الإحصائية

	Unité		الوحدة	
<b>Agriculture</b>				
		2021-2022		الفلاحة
Superficie des céréales	Milliers Ha	61,9	ألف هكتار	مساحة الحبوب
Production des céréales	Milliers Qt	1 771,4	ألف قنطار	إنتاج الحبوب
Superficie des légumineuses	Milliers Ha	3,7	ألف هكتار	مساحة القطاني
Production des légumineuses	Milliers Qt	31,9	ألف قنطار	إنتاج القطاني
Cheptel : Bovins	Milliers de têtes	28,1	آلاف الرؤوس	الماشية: البقر
Ovins	Milliers de têtes	296,8	آلاف الرؤوس	الغنم
Caprins	Milliers de têtes	24,6	آلاف الرؤوس	الماعز
<b>Energie et Eau</b>				
		2022		الطاقة والماء
Ventes d'énergie électrique	En millions de Kwh	241,1	مليون كيلوواط/ ساعة	مبيعات الطاقة الكهربائية
Production de l'eau potable	En milliers de mètre cube (m3)	37 156	ألف م <sup>3</sup>	إنتاج الماء الصالح للشرب
<b>Tourisme</b>				
		2022		السياحة
Nombre d'établissement classés	Unité	8	الوحدة	عدد المؤسسات المصنفة
Nombre de lits disponibles (établissement classés)	Lits	231	الأسرة	عدد الأسرة (المؤسسات المصنفة)
Nuitées touristique (établissement classés)	Nuitées	1 173	الليالي السياحية	الليالي السياحية المنجزة بالمؤسسات المصنفة
Arrivées (établissement classés)	Nombre	865	العدد	القادمين للمؤسسات المصنفة
<b>Condition d'habitat des ménages- Construction-Foncier</b>				
		2020		ظروف السكن-البناء-العقار
Nombre d'autorisations	Nombre	253	العدد	عدد الرخص
Nombre de logements	Nombre	454	العدد	عدد المساكن
Valeur prévue	Milliers de DH	81 957	بألف درهم	القيمة المتوقعة
Surface bâtie	m <sup>2</sup>	20 535	بالمتر المربع	المساحة المبنية
Surface des planchers	m <sup>2</sup>	60 181	بالمتر المربع	المساحة المسقفة
<b>Transports</b>				
		2022		النقل والمواصلات
Immatriculation des véhicules	Nombre	601	العدد	تسجيل العربات
Permis de conduire délivrés	Nombre	4 734	العدد	رخص السياقة المسلمة

# POPULATION السكان

## Liste des Tableaux

## لائحة الجداول

1-1 Division administrative	1-1 التقسيم الإداري
1-2 Division administrative de la province d'El Hajeb	2-1 التقسيم الإداري لإقليم الحاجب
1-3 Population légale selon le milieu de résidence	3-1 السكان القانونيون حسب وسط الإقامة
1-4 Nombre de ménages selon le milieu de résidence	4-1 عدد الاسر حسب وسط الإقامة
1-5 Population légale, nombre de ménages par communes et centres urbains	5-1 السكان القانونيون، عدد الاسر حسب الجماعات والمراكز الحضرية
1-6 Taille moyenne des ménages selon les communes	6-1 متوسط عدد أفراد الأسرة حسب الجماعات
1-7 Taux d'Accroissement Annuel Moyen 2014/2024	7-1 متوسط معدل النمو السنوي للسكان 2024/2014
1-8 Structure de la population par groupe d'âges, sexe et milieu de résidence (%)	8-1 البنية السكانية حسب الفئات العمرية، الجنس ووسط الإقامة (%)
1-9 Structure de la population municipale par grand groupe d'âge fonctionnels, le sexe et le milieu de résidence (%)	9-1 البنية السكانية حسب الفئات العمرية الكبرى، الجنس ووسط الإقامة (%)
1-10 Répartition de la population âgée de 15 ans et plus selon l'état matrimonial (%) Sexe : Masculin + Féminin	10-1 توزيع السكان البالغين 15 سنة فأكثر حسب الحالة الزوجية (%) الجنس: الإناث + الذكور
1-11 Répartition de la population âgée de 15 ans et plus selon l'état matrimonial (%) Sexe : Masculin	11-1 توزيع السكان البالغين 15 سنة فأكثر حسب الحالة الزوجية (%) الجنس: الذكور
1-12 Répartition de la population âgée de 15 ans et plus selon l'état matrimonial (%) Sexe : Féminin	12-1 توزيع السكان البالغين 15 سنة فأكثر حسب الحالة الزوجية (%) الجنس: الإناث
1-13 Âge moyen singulier au mariage de la population âgée de 15 ans et plus selon le sexe	13-1 السن المتوسط عند الزواج الأول للسكان البالغة 15 سنة وأكثر حسب الجنس
1-14 Indicateur conjoncturel de fécondité	14-1 المؤشر التركيبي للخصوبة
1-15 Indicateurs de la Pauvreté Multidimensionnelle	15-1 مؤشرات الفقر متعدد الأبعاد



# POPULATION

# السكان

## 1-1 Division administrative

## 1-1 التقسيم الإداري

Année 2022	عدد الجماعات الترابية Nombre de Collectivités Territoriales	الدوائر Cercles	سنة 2022
Nation	1 503	212	الوطن
Région	194	26	الجهة
Province El Hajeb	16	3	إقليم الحاجب

Source : Annuaire Statistique du Maroc 2023

المصدر: النشرة الإحصائية السنوية للمغرب 2023

## 1-2 Division administrative de la province d'El Hajeb

## 2-1 التقسيم الإداري لإقليم الحاجب

Cercles	Collectivités territoriales	الجماعات الترابية	الدائرة
	Agourai	أكوراي	
	Ain Taoujdate	عين تاوجطات	
	El Hajeb	الحاجب	
	Sabaa Aiyoun	سبع عيون	
<b>Cercle : Agourai</b>			<b>دائرة: أكوراي</b>
	Ait Ouikhalfen	أيت ويخلفن	
	Ait Yaazem	أيت يعزم	
	<i>Dont Centre : Kantina</i>	مركز: الكانتينة	
	Jahjough	جحجوح	
	<i>Dont Centre : Sebt Jahjough</i>	مركز: سبت جحجوح	
	Ras Ijerri	راس إيجيري	
	Tamchachate	تامشاشاط	
<b>Cercle : Ain Taoujdate</b>			<b>دائرة: عين تاوجطات</b>
	Ait Boubidmane	أيت بوبيدمان	
	<i>Dont Centre : Bouderbala</i>	مركز: بودريالة	
	Ait Harz Allah	أيت حرز الله	
	Bitit	بطيط	
	Laqsir	لقصير	
<b>Cercle : El Hajeb</b>			<b>دائرة: الحاجب</b>
	Ait Bourzouine	أيت بورزوين	
	Ait Naamane	أيت نعمان	
	Iqaddar	اقدار	

# POPULATION

# السكان

## 1-3 Population légale selon le milieu de résidence

## 3-1 السكان القانونيون حسب وسط الإقامة

Année 2024	المجموع Total	الأجانب Etrangers	المغاربة Marocains	سنة 2024
Nation	36 828 330	148 152	36 680 178	الوطن
Région	4 467 911	6 729	4 461 182	الجهة
Province El Hajeb	267 156	58	267 098	إقليم الحاجب
<b>Milieu urbain</b>				<b>الوسط الحضري</b>
Nation	23 110 108	140 109	22 969 999	الوطن
Région	2 855 366	6 395	2 848 971	الجهة
Province El Hajeb	142 035	45	141 990	إقليم الحاجب
<b>Milieu rural</b>				<b>الوسط القروي</b>
Nation	13 718 222	8 043	13 710 179	الوطن
Région	1 612 545	334	1 612 211	الجهة
Province El Hajeb	125 121	13	125 108	إقليم الحاجب

Source : Haut-Commissariat au Plan, (R.G.P.H 2024)

المصدر: المندوبية السامية للتخطيط، (الإحصاء العام للسكان والسكنى 2024)

## 1-4 Nombre de ménages selon le milieu de résidence

## 4-1 عدد الاسر حسب وسط الإقامة

Année 2024	المجموع Total	قروي Rural	حضري Urbain	سنة 2024
Nation	9 275 038	3 101 108	6 173 930	الوطن
Région	1 135 717	379 998	755 719	الجهة
Province El Hajeb	66 258	29 992	36 266	إقليم الحاجب

Source : Haut-Commissariat au Plan, (R.G.P.H 2024)

المصدر: المندوبية السامية للتخطيط، (الإحصاء العام للسكان والسكنى 2024)

# POPULATION

# السكان

1-5 Population légale, nombre de ménages par communes et centres urbains

1-5 السكان القانونيون، عدد الأسر حسب الجماعات والمراكز الحضرية

Année 2024	سنة 2024				
	الأسر Ménages	السكان Population	الأجانب Etrangers	المغاربة Marocains	
Nation	9 275 038	36 828 33	148 152	36 680 17	الوطن
Région	1 135 717	4 467 911	6 729	4 461 182	الجهة
Province El Hajeb	66 258	267 156	58	267 098	إقليم الحاجب
El Hajeb	11 069	41 359	29	41 330	الحاجب
Sabaa Aiyoun	6 926	28 736	5	28 731	سبع عيون
Ain Taoujdate	8 342	33 055	8	33 047	عين تاوجطات
Agourai	4 819	19 158	0	19 158	أكوراي
Cercle : El Hajeb	5 260	22 537	6	22 531	دائرة: الحاجب
Ait Bourzouine	1 785	7 906	6	7 900	أيت بورزوين
Iqddar	2 127	8 774	0	8 774	إقدار
Ait Naamane	1 348	5 857	0	5 857	أيت النعمان
Cercle : Ain Taoujdate	20 230	84 002	9	83 993	دائرة: عين تاوجطات
Ait Harz Allah	3 260	13 604	1	13 603	أيت حرز الله
Ait Boubidmane	5 674	22 780	3	22 777	أيت بوبيدمان
<i>Dont Centre : Bouderbala</i>	2 766	10 418	3	10 415	مركز: بودريالة
Bitit	3 664	15 241	1	15 240	بطيط
Laqsir	7 632	32 377	4	32 373	لقصير
Cercle : Agourai	9 612	38 309	1	38 308	دائرة: أكوراي
Tamchachate	806	3 562	0	3 562	تامشاشاط
Ait Yaazem	4 239	16 912	1	16 911	أيت يعزم
<i>Dont Centre : Kantina</i>	1 213	5 033	0	5 033	مركز: الكانتينة
Ait Ouikhalfen	856	3 261	0	3 261	أيت ويخلفن
Jahjouh	1 967	7 867	0	7 867	جحجوح
<i>Dont Centre : Sebt Jahjouh</i>	1 131	4 276	0	4 276	مركز: سبت جحجوح
Ras Ijerri	1 744	6 707	0	6 707	راس إيجيري

Source : Haut-Commissariat au Plan, (R.G.P.H 2024)

المصدر: المندوبية السامية للتخطيط، (الإحصاء العام للسكان والسكنى 2024)

# POPULATION

# السكان

## 1-6 Taille moyenne des ménages selon les communes

## 6-1 متوسط عدد أفراد الأسرة حسب الجماعات

Année 2024	السكان البلديون	الأسر	متوسط عدد الأفراد	سنة 2024
	Population Municipale	Ménages	Taille Moyenne	
<b>Nation</b>	<b>36 490 591</b>	<b>9 275 038</b>	<b>3,9</b>	الوطن
<b>Région</b>	<b>4 436 873</b>	<b>1 135 717</b>	<b>3,9</b>	الجهة
<b>Province El Hajeb</b>	<b>266 448</b>	<b>66 258</b>	<b>4,0</b>	إقليم الحاجب
El Hajeb	40 735	11 069	3,7	الحاجب
Sabaa Aiyoun	28 735	6 926	4,1	سبع عيون
Ain Taoujdate	33 048	8 342	4,0	عين تاوجطات
Agourai	19 158	4 819	4,0	أكوراي
<b>Cercle : El Hajeb</b>	<b>22 468</b>	<b>5 260</b>	<b>4,3</b>	دائرة: الحاجب
Ait Bourzouine	7 906	1 785	4,4	أيت بورزوين
Iqddar	8 705	2 127	4,1	إقدار
Ait Naamane	5 857	1 348	4,3	أيت النعمان
<b>Cercle : Ain Taoujdate</b>	<b>83 997</b>	<b>20 230</b>	<b>4,2</b>	دائرة: عين تاوجطات
Ait Harz Allah	13 604	3 260	4,2	أيت حرز الله
Ait Boubidmane	22 780	5 674	4,0	أيت بوبيدمان
<i>Dont Centre : Bouderbala</i>	10 418	2 766	3,8	منها مركز: بودربالة
Bitit	15 238	3 664	4,2	بطيط
Laqsir	32 375	7 632	4,2	لقصير
<b>Cercle : Agourai</b>	<b>38 307</b>	<b>9 612</b>	<b>4,0</b>	دائرة: أكوراي
Tamchachate	3 562	806	4,4	تامشاشاط
Ait Yaazem	16 912	4 239	4,0	أيت يعزم
<i>Dont Centre : Kantina</i>	5 033	1 213	4,1	منها مركز: الكانتينة
Ait Ouikhalfen	3 261	856	3,8	أيت ويخلفن
Jahjouh	7 865	1 967	4,0	جحجوح
<i>Dont Centre : Sebt Jahjouh</i>	4 274	1 131	3,8	منها مركز: سبت جحجوح
Ras Ijerri	6 707	1 744	3,8	راس إيجيري

Source : Haut-Commissariat au Plan, (R.G.P.H 2024)

المصدر: المندوبية السامية للتخطيط، (الإحصاء العام للسكان والسكنى 2024)

## 1-7 Taux d'Accroissement Annuel Moyen 2014/2024

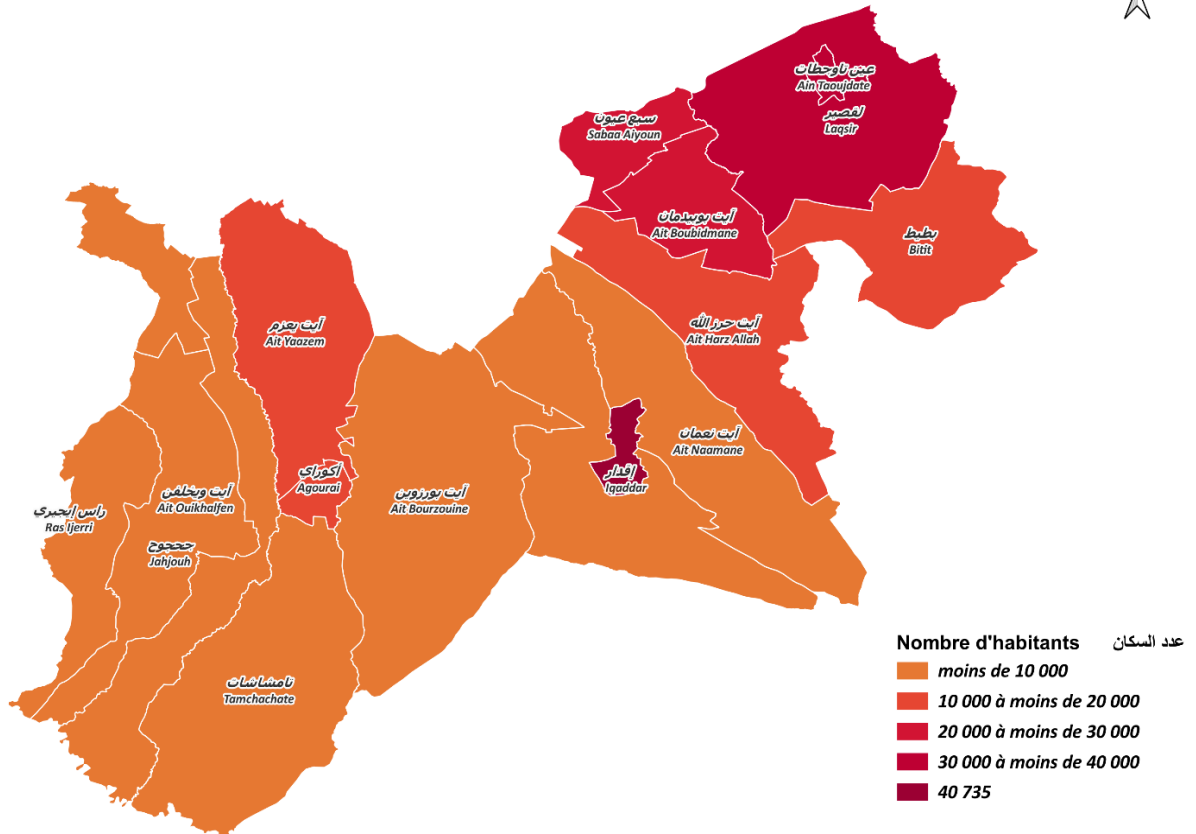
## 7-1 متوسط معدل النمو السنوي للسكان 2024/2014

	السكان 2014 Population 2014	السكان 2024 Population 2024	متوسط معدل النمو السنوي 2024/2014 TAAM 2024/2014	
Province d'El Hajeb (milieu urbain)	121 797	142 035	1,5	إقليم الحاجب (الوسط الحضري)
Province d'El Hajeb (milieu rural)	125 219	125 121	0,0	إقليم الحاجب (الوسط القروي)
Province d'El Hajeb	247 016	267 156	0,8	إقليم الحاجب
Agourai	16 651	19 158	1,4	أكوراي
Ain Taoujdate	28 288	33 055	1,6	عين تاوجطات
El Hajeb	35 282	41 359	1,6	الحاجب
Sabaa Aiyoun	26 277	28 736	0,9	سبع عيون
Ait Ouikhalfen	3 849	3 261	-1,6	أيت ويخلفن
Ait Yaazem	16 091	16 912	0,5	أيت يعزم
Jahjough	7 485	7 867	0,5	جججوح
Ras Ijerri	6 502	6 707	0,3	راس إيجيري
Tamchachate	3 836	3 562	-0,7	تامشاشاط
Ait Boubidmane	19 501	22 780	1,6	أيت بوبيدمان
Ait Harz Allah	13 555	13 604	0,0	أيت حرز الله
Bitit	14 316	15 241	0,6	بطيط
Laqsir	32 028	32 377	0,1	لقصير
Ait Bourzouine	8 289	7 906	-0,5	أيت بورزوين
Ait Naamane	6 307	5 857	-0,7	أيت نعمان
Iqaddar	8 759	8 774	0,0	اقدار

Source : Haut-Commissariat au Plan, (R.G.P.H 2024)

المصدر: المندوبية السامية للتخطيط، (الإحصاء العام للسكان والسكنى 2024)

السكان البلديون بإقليم الحاجب  
Population municipale à la province d'El Hajeb



Carte éditée par la direction provinciale de Meknès

Source: Recensement général de la population et de l'habitat 2024

1-8 Structure de la population par groupe d'âges, sexe et milieu de résidence (%)

8-1 البنية السكانية حسب الفئات العمرية، الجنس ووسط الإقامة (%)

Année 2024										سنة 2024
	المجموع			حضري			قروي			
	Total			Urbain			Rural			
	ذكور	إناث	المجموع	ذكور	إناث	المجموع	ذكور	إناث	المجموع	
	Masculin	Féminin	Ensemble	Masculin	Féminin	Ensemble	Masculin	Féminin	Ensemble	
0-4 ans	8,0	7,5	7,7	7,9	7,1	7,5	8,1	8,0	8,0	4 - 0 سنة
5-9 ans	9,7	9,1	9,4	9,6	8,8	9,2	9,8	9,4	9,6	5 - 9 سنة
10-14 ans	10,4	9,5	9,9	10,5	9,1	9,8	10,3	9,9	10,1	10 - 14 سنة
15-19 ans	8,6	8,0	8,3	8,5	8,0	8,3	8,7	8,1	8,4	15 - 19 سنة
20-24 ans	7,0	6,9	6,9	7,0	7,1	7,1	7,0	6,6	6,8	20 - 24 سنة
25-29 ans	5,9	6,2	6,0	5,9	6,5	6,2	5,9	5,8	5,9	25 - 29 سنة
30-34 ans	6,3	6,9	6,6	6,4	7,1	6,7	6,2	6,6	6,6	30 - 34 سنة
35-39 ans	6,6	7,2	6,9	6,6	7,2	6,9	6,6	7,2	7,0	35 - 39 سنة
40-44 ans	7,0	7,4	7,2	6,9	7,3	7,1	7,1	7,4	7,6	40 - 44 سنة
45-49 ans	6,4	6,7	6,6	6,3	6,7	6,5	6,6	6,7	6,7	45 - 49 سنة
50-54 ans	6,0	5,9	5,9	5,9	6,2	6,0	6,1	5,5	5,8	50 - 54 سنة
55-59 ans	4,9	5,1	5,0	4,8	5,3	5,0	5,0	4,8	4,9	55 - 59 سنة
60-64 ans	4,8	4,9	4,9	5,1	5,1	5,1	4,5	4,7	4,6	60 - 64 سنة
65-69 ans	3,3	3,3	3,3	3,6	3,3	3,5	3,0	3,3	3,2	65 - 69 سنة
70-74 ans	2,4	2,3	2,4	2,5	2,2	2,4	2,3	2,5	2,4	70 - 74 سنة
75 ans et plus	2,7	3,2	2,9	2,5	3,0	2,8	2,8	3,4	3,1	75 سنة
<b>Ensemble</b>	<b>100</b>	<b>100</b>	<b>100</b>	<b>100</b>	<b>100</b>	<b>100</b>	<b>100</b>	<b>100</b>	<b>100</b>	<b>المجموع</b>

Source : Haut-Commissariat au Plan, (R.G.P.H 2024)

المصدر: المندوبية السامية للتخطيط. (الإحصاء العام للسكان والسكنى 2024)

# POPULATION

# السكان

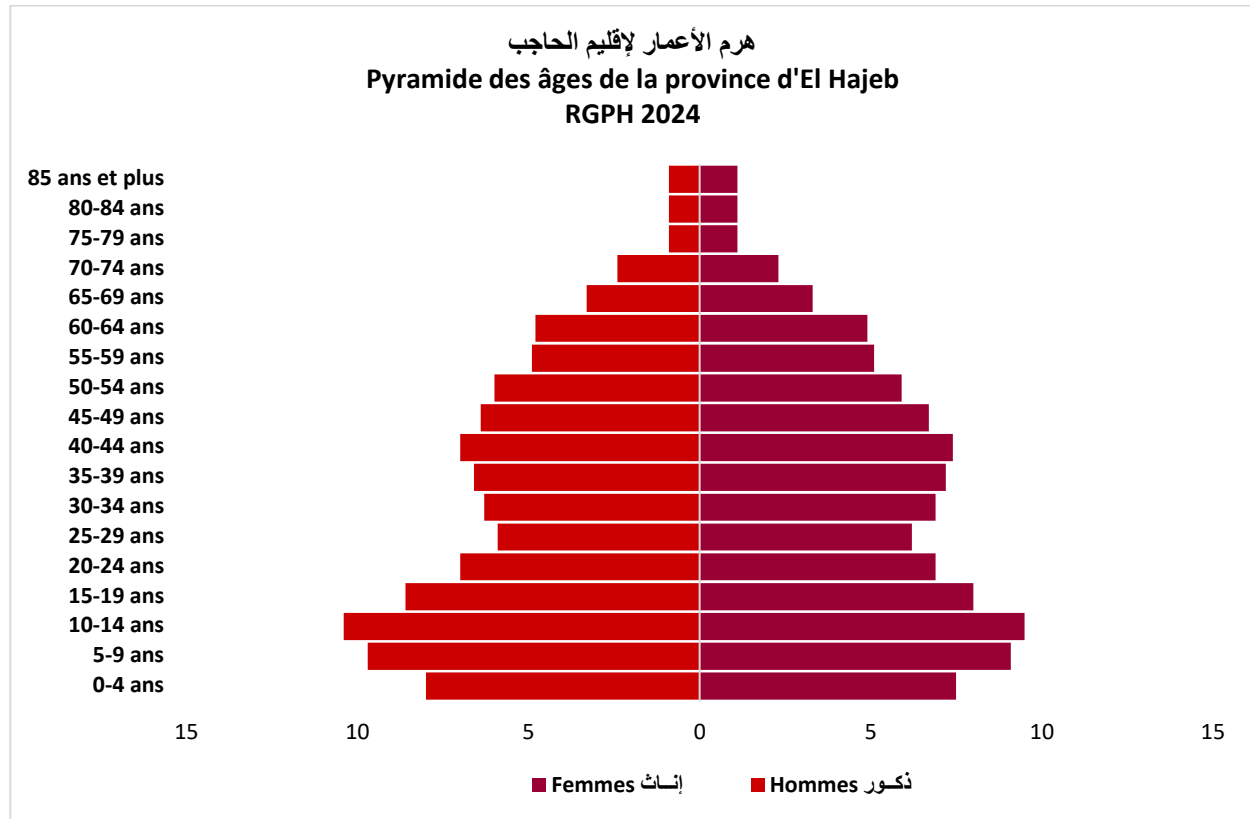
1-9 Structure de la population municipale par grand groupe d'âge fonctionnels, le sexe et le milieu de résidence (%)

9-1 بنية السكان البلديون حسب الفئات العمرية الكبرى، الجنس ووسط الإقامة (%)

Année 2024		سنة 2024				الوسط
Milieu	Sexe	60 سنة فأكثر 60 ans et plus	من 15 إلى 59 سنة 15-59 ans	أقل من 15 سنة moins de 15 ans	الجنس	
Ensemble	Ensemble	13,5	59,4	27,1	المجموع	المجموع
	Féminin	13,7	60,2	26,1	إناث	
	Masculin	13,2	58,7	28,1	ذكور	
Rural	Ensemble	13,3	59,0	27,8	المجموع	قروي
	Féminin	13,9	58,8	27,3	إناث	
	Masculin	12,6	59,1	28,2	ذكور	
Urbain	Ensemble	13,7	59,8	26,5	المجموع	حضري
	Féminin	13,6	61,4	25,0	إناث	
	Masculin	13,8	58,3	28,0	ذكور	

Source : Haut-Commissariat au Plan (R.G.P.H 2024)

المصدر: المندوبية السامية للتخطيط (الإحصاء العام للسكان والسكنى 2024)



# POPULATION

# السكان

1 - 10 Répartition en de la population âgée de 15 ans et plus selon l'état matrimonial (%)

10-1 توزيع السكان البالغين 15 سنة فأكثر حسب الحالة الزوجية (%)

Sexe : Masculin + Féminin

الجنس: الذكور + الإناث

Année 2024	سنة 2024				
	عازب Célibataire	متزوج Marié	مطلق Divorcé	أرمل Veuf	
Nation	33,2	58,3	3,3	5,2	الوطن
Région	32,5	58,9	3,3	5,3	الجهة
Province d'El Hajeb	30,6	60,8	3,6	5,1	إقليم الحاجب
El Hajeb	32,1	58,3	4,4	5,2	الحاجب
Sabaa Aiyoun	31,3	59,2	3,8	5,7	سبع عيون
Ain Taoujdate	32,4	58,6	4,0	5,0	عين تاوجطات
Agourai	29,8	61,0	4,3	4,9	أكوراي
Cercle : El Hajeb	28,1	64,9	2,6	4,5	دائرة: الحاجب
Ait Bourzouine	28,5	64,5	2,3	4,7	أيت بورزونين
Iqddar	27,5	64,6	2,8	5,0	إقदार
Ait Naamane	28,3	65,7	2,4	3,6	أيت النعمان
Cercle : Ain Taoujdate	29,8	62,2	3,1	4,9	دائرة: عين تاوجطات
Ait Harz Allah	29,5	61,5	3,1	5,9	أيت حرز الله
Ait Boubidmane	29,2	61,8	3,8	5,2	أيت بوبيدمان
Dont Centre :Bouderbala	29,1	60,0	5,1	5,7	منها مركز: بودريالة
Bitit	30,4	62,1	3,0	4,5	بطينط
Laqsir	30,1	62,7	2,8	4,5	لقصير
Cercle : Agourai	30,1	61,5	3,1	5,2	دائرة: أكوراي
Tamchachate	30,1	65,7	1,1	3,2	تامشاشاط
Ait Yaazem	31,0	59,9	3,9	5,2	أيت يعزم
Dont Centre : Kantina	30,6	60,9	4,1	4,4	منها مركز: الكانتينة
Ait Ouikhalfen	29,1	64,1	2,0	4,8	أيت ويخلفن
Jahjough	29,1	61,4	3,1	6,4	جحجوج
Dont Centre : Sebt Jahjough	27,7	62,1	3,6	6,6	منها مركز: سبت جحجوج
Ras Ijerri	29,8	62,4	2,9	4,9	راس إيجيري

Source : Haut-Commissariat au Plan (R.G.P.H 2024)

المصدر: المندوبية السامية للتخطيط (الإحصاء العام للسكان والسكنى 2024)

# POPULATION

# السكان

1-1 Répartition en de la population âgée de 15 ans et plus selon l'état matrimonial (%)

11-1 توزيع السكان البالغين 15 سنة فأكثر حسب الحالة الزوجية (%)

Sexe : Masculin

الجنس: الذكور

Année 2024	سنة 2024				
	عازب Célibataire	متزوج Marié	مطلق Divorcé	أرمل Veuf	
Nation	39,3	57,9	1,9	0,9	الوطن
Région	38,5	58,6	1,9	1,0	الجهة
Province d'El Hajeb	35,7	60,5	2,8	1,0	إقليم الحاجب
El Hajeb	37,8	58,9	2,0	1,3	الحاجب
Sabaa Aiyoun	37,8	59,2	2,1	0,9	سبع عيون
Ain Taoujdate	38,4	58,9	2,0	0,7	عين تاوجطات
Agourai	37,2	59,9	2,2	0,7	أكوراي
Cercle : El Hajeb	34,5	62,8	1,8	0,9	دائرة: الحاجب
Ait Bourzouine	34,5	63,1	1,5	0,8	أيت بورزوين
Iqddar	33,6	63,4	2,0	1,0	إقذار
Ait Naamane	35,6	61,5	2,0	1,0	أيت النعمان
Cercle : Ain Taoujdate	36,5	60,7	1,8	1,0	دائرة: عين تاوجطات
Ait Harz Allah	36,8	59,8	2,5	0,8	أيت حرز الله
Ait Boubidmane	36,3	61,3	1,7	0,6	أيت بوبيدمان
Dont Centre :Bouderbala	36,5	60,3	2,2	1,0	منها مركز: بودربالة
Bitit	36,4	60,6	2,1	1,0	بطينط
Laqsir	36,6	60,8	1,3	1,3	لقصير
Cercle : Agourai	37,0	60,1	1,9	1,0	دائرة: أكوراي
Tamchachate	36,4	62,6	0,7	0,4	تامشاشاط
Ait Yaazem	37,6	59,4	2,2	0,8	أيت يعزم
Dont Centre : Kantina	37,8	59,4	1,9	0,9	منها مركز: الكانتينة
Ait Ouikhalfen	36,5	60,8	1,1	1,5	أيت ويخلفن
Jahjough	36,5	60,4	1,9	1,2	جججوح
Dont Centre : Sebt Jahjough	34,1	62,4	2,2	1,3	منها مركز: سبت جججوح
Ras Ijerri	36,8	60,0	2,2	1,0	راس إيجيري

Source : Haut-Commissariat au Plan (R.G.P.H 2024)

المصدر: المندوبية السامية للتخطيط (الإحصاء العام للسكان والسكنى 2024)

# POPULATION

# السكان

1-12 Répartition de la population âgée de 15 ans et plus selon l'état matrimonial (%)

12-1 توزيع السكان البالغين 15 سنة فأكثر حسب الحالة الزوجية (%)

Sexe : Féminin

الجنس: الإناث

Année 2024	2024 سنة				
	عازب Célibataire	متزوج Marié	مطلق Divorcé	أرمل Veuf	
Nation	27,3	58,7	4,6	9,4	الوطن
Région	26,8	59,2	4,6	9,4	الجهة
Province d'El Hajeb	24,3	61,6	5,1	9,0	إقليم الحاجب
El Hajeb	26,9	57,7	6,6	8,8	الحاجب
Sabaa Aiyoun	25,1	59,1	5,5	10,2	سبع عيون
Ain Taoujdate	26,9	58,4	5,8	8,9	عين تاوجطات
Agourai	22,9	62,0	6,2	8,9	أكوراي
<b>Cercle : El Hajeb</b>	<b>21,5</b>	<b>67,0</b>	<b>3,3</b>	<b>8,2</b>	<b>دائرة: الحاجب</b>
Ait Bourzouine	22,4	65,9	3,1	8,6	أيت بورزوين
Iqddar	21,4	65,9	3,7	8,9	إقदार
Ait Naamane	20,4	70,3	2,9	6,4	أيت النعمان
<b>Cercle : Ain Taoujdate</b>	<b>23,0</b>	<b>63,6</b>	<b>4,5</b>	<b>8,9</b>	<b>دائرة: عين تاوجطات</b>
Ait Harz Allah	22,1	63,2	3,7	11,0	أيت حرز الله
Ait Boubidmane	22,3	62,3	5,8	9,6	أيت بوبيدمان
<i>Dont Centre :Bouderbala</i>	22,1	59,8	7,9	10,2	منها مركز: بودربالة
Bitit	24,3	63,7	3,9	8,1	بيطيط
Laqsir	23,3	64,7	4,3	7,8	لقصير
<b>Cercle : Agourai</b>	<b>23,2</b>	<b>63,0</b>	<b>4,4</b>	<b>9,5</b>	<b>دائرة: أكوراي</b>
Tamchachate	23,3	69,0	1,5	6,1	تامشاشاط
Ait Yaazem	24,4	60,4	5,6	9,6	أيت يعزم
<i>Dont Centre : Kantina</i>	23,4	62,5	6,2	7,8	منها مركز: الكانتينة
Ait Ouikhalfen	21,0	67,7	2,9	8,4	أيت ويخلفن
Jahjough	21,7	62,4	4,3	11,6	جحجوج
<i>Dont Centre : Sebt Jahjough</i>	21,7	61,8	4,9	11,6	منها مركز: سبت جحجوج
Ras Ijerri	22,6	64,9	3,7	8,9	راس إيجيري

Source : Haut-Commissariat au Plan (R.G.P.H 2024)

المصدر: المندوبية السامية للتخطيط (الإحصاء العام للسكان والسكنى 2024)

# POPULATION

# السكان

1-13 Âge moyen singulier au mariage de la population âgée de 15 ans et plus selon le sexe

13-1 السن المتوسط عند الزواج الأول للسكان البالغة 15 سنة وأكثر حسب الجنس

Année 2024	ذكور Masculin	إناث Féminin	المجموع Ensemble	2024 سنة
Nation	32,4	24,6	28,5	الوطن
Région	32,6	24,3	28,5	الجهة
Province d'El Hajeb	32,1	23,5	27,8	إقليم الحاجب
El Hajeb	33,4	25,5	29,2	الحاجب
Sabaa Aiyoun	32,8	25,3	29,0	سبع عيون
Ain Taoujdate	32,3	24,1	28,0	عين تاوجطات
Agourai	32,0	23,2	27,6	أكوراي
Cercle : El Hajeb	31,0	22,9	27,1	دائرة: الحاجب
Ait Bourzouine	31,5	23,2	27,3	أيت بورزوين
Iqddar	30,7	22,7	26,7	إقذار
Ait Naamane	30,9	22,6	27,2	أيت النعمان
Cercle : Ain Taoujdate	31,4	22,3	27,1	دائرة: عين تاوجطات
Ait Harz Allah	31,7	21,4	26,8	أيت حرز الله
Ait Boubidmane	31,8	23,3	27,7	أيت بوبيدمان
<i>Dont Centre : Bouderbala</i>	31,3	24,0	27,6	منها مركز: بودريالة
Bitit	31,8	23,8	27,9	ببيط
Laqsir	30,8	21,0	26,2	لقصير
Cercle : Agourai	32,5	22,3	27,6	دائرة: أكوراي
Tamchachate	31,0	23,5	27,6	تامشاشاط
it Yaazem	32,5	22,0	27,5	أيت يعزم
<i>Dont Centre : Kantina</i>	32,5	24,0	28,3	منها مركز: الكانتينة
Ait Ouikhalfen	33,8	20,9	27,7	أيت ويخلفن
Jahjouh	32,8	22,5	27,7	جحجوح
<i>Dont Centre : Sebt Jahjouh</i>	32,6	22,6	27,6	منها مركز: سبت جحجوح
Ras Ijerri	32,4	23,1	27,8	راس إيجيري

Source : Haut-Commissariat au Plan (R.G.P.H 2024)

المصدر: المندوبية السامية للتخطيط (الإحصاء العام للسكان والسكنى 2024)

1-14 Indicateur conjonctuel de fécondité

14-1 المؤشر التركيبي للخصوبة

Année 2024	المؤشر التركيبي للخصوبة Indicateur conjonctuel de fécondité		2024 سنة
Nation	1,97		الوطن
Région	2,02		الجهة
Province d'El Hajeb	2,12		إقليم الحاجب
El Hajeb	1,76		الحاجب
Sabaa Aiyoun	2,04		سبع عيون
Ain Taoujdate	1,74		عين تاوجطات
Agourai	2,22		أكوراي
Cercle : El Hajeb	2,46		دائرة: الحاجب
Ait Bourzouine	2,68		أيت بورزونين
Iqddar	2,33		إقدار
Ait Naamane	2,39		أيت النعمان
Cercle : Ain Taoujdate	2,49		دائرة: عين تاوجطات
Ait Harz Allah	2,63		أيت حرز الله
Ait Boubidmane	2,31		أيت بوبيدمان
Dont Centre :Bouderbala	2,40		منها مركز: بودربالة
Bitit	2,38		بطيط
Laqsir	2,60		لقصير
Cercle : Agourai	1,89		دائرة: أكوراي
Tamchachate	2,69		تامشاشاط
Ait Yaazem	1,55		أيت يعزم
Dont Centre : Kantina	1,64		منها مركز: الكانتينة
Ait Ouikhalfen	2,36		أيت ويخلفن
Jahjough	1,94		جحجوح
Dont Centre : Sebt Jahjough	1,75		منها مركز: سبت جحجوح
Ras Ijerri	2,08		راس إيجيري

Source : Haut-Commissariat au Plan (R.G.P.H 2024)

المصدر: المندوبية السامية للتخطيط (الإحصاء العام للسكان والسكنى 2024)



1-15 Indicateurs de la Pauvreté Multidimensionnelle

15-1 مؤشرات الفقر متعدد الأبعاد

Année 2024	2024 سنة				
	مؤشر الفقر متعدد الأبعاد (%)	نسبة الفقر: نسبة السكان في وضعية الفقر متعدد الأبعاد (%)	حدة الفقر متعدد الأبعاد (%)	نسبة الهشاشة حيال الفقر متعدد الأبعاد (%)	
	Indice de pauvreté multidimensionnelle (MPI = H*A)	Taux de pauvreté : Proportion de la population en situation de pauvreté multidimensionnelle (%) (H)	Intensité de la pauvreté multidimensionnelle (%) (A)	Taux de vulnérabilité à la pauvreté multidimensionnelle (%)	
Nation	0,025	6,8	36,7	8,1	الوطن
Région	0,033	9,0	36,9	9,1	الجهة
Province d'El Hajeb	0,025	6,8	37,0	9,6	إقليم الحاجب
El Hajeb	0,008	2,4	35,2	2,2	الحاجب
Sabaa Aiyoun	0,021	5,7	36,5	5,7	سبع عيون
Ain Taoujdate	0,017	4,8	36,0	2,3	عين تاوجطات
Agourai	0,021	6,1	35,0	4,6	أكوراي
Cercle : El Hajeb	0,029	7,5	38,2	14,0	دائرة: الحاجب
Ait Bourzouine	0,025	6,7	36,9	12,0	أيت بورزوين
Iqddar	0,028	7,4	37,7	13,3	إقذار
Ait Naamane	0,035	8,7	40,6	17,8	أيت النعمان
Cercle : Ain Taoujdate	0,033	8,7	37,9	15,4	دائرة: عين تاوجطات
Ait Harz Allah	0,039	10,1	38,7	19,9	أيت حرز الله
Ait Boubidmane	0,034	9,6	35,6	7,9	أيت بوييدمان
Dont Centre :Bouderbala	0,033	9,1	35,8	12,0	منها مركز: بودربالة
Bitit	0,027	7,2	38,0	12,5	بيطيط
Laqsir	0,032	8,3	39,1	20,1	لقصير
Cercle : Agourai	0,039	9,9	38,9	14,2	دائرة: أكوراي
Tamchachate	0,080	19,7	40,4	23,9	تامشاشاط
Ait Yaazem	0,031	7,9	39,1	13,3	أيت يعزم
Dont Centre : Kantina	0,022	6,4	34,8	2,3	منها مركز: الكانتينة
Ait Ouikhalfen	0,064	16,5	38,7	20,7	أيت ويخلفن
Jahjough	0,025	6,6	37,8	10,6	جحجوج
Dont Centre : Sebt Jahjough	0,021	5,7	36,7	6,4	منها مركز: سبت جحجوج
Ras ljerri	0,040	10,3	39,0	12,5	راس إيجيري

Source : Haut-Commissariat au Plan (R.G.P.H 2024)

المصدر: المندوبية السامية للتخطيط (الإحصاء العام للسكان والسكنى 2024)



Liste des Tableaux

لائحة الجداول

2-1 Formations de soins de santé de base : public	1-2 مؤسسات العلاجات الصحية الأساسية: عمومي
2-2 Hôpitaux publics et nombre de lits	2-2 المستشفيات العمومية وعدد الأسرة
2-3 Cliniques privés	3-2 المصحات الخاصة
2-4 Effectif des médecins par secteur	4-2 عدد الأطباء حسب القطاع
2-5 Médecins du Ministère de la Santé	5-2 أطباء وزارة الصحة
2-6 Médecins du Ministère de la Santé exerçant dans le RESSP	6-2 أطباء وزارة الصحة المزاوولون ب ش.م.ر.ص.أ
2-7 Médecins privés	7-2 أطباء القطاع الخاص
2-8 Chirurgiens dentistes (Public) et Cabinet de chirurgie dentaire (Privé)	8-2 جراحي الأسنان (عمومي) وعيادة جراحة الأسنان (خاص)
2-9 Personnel paramédical : public	9-2 الجهاز الشبه طبي: عمومي
2-10 Personnel paramédical exerçant dans le RESSP : public	10-2 الجهاز الشبه طبي المزاوول ب ش.م.ر.ص.أ : عمومي
2-11 Consultations curatives réalisées dans les formations de soins de santé de base	11-2 الفحوصات العلاجية المقدمة من طرف مؤسسات العلاجات الصحية الأساسية
2-12 Consultations prénatales par milieu	12-2 الفحوصات الصحية قبل الولادة حسب الوسط
2-13 Accouchements au sein des formations sanitaires publiques	13-2 الولادات بالمؤسسات الصحية العمومية
2-14 Nombre de femmes bénéficiaires des prestations de la planification familiale : Nouvelles acceptantes	14-2 عدد النساء المستفيدات من خدمات التخطيط العائلي: المتلقيات الجديديات
2-15 Nombre de femmes bénéficiaires des prestations de la planification familiale : Anciennes acceptantes	15-2 عدد النساء المستفيدات من خدمات التخطيط العائلي: المتلقيات القديديات
2-16 Nombre d'enfants (0-5 ans) bénéficiaires des prestations du PNI	16-2 عدد الأطفال (0-5 سنوات) المستفيدون من البرنامج الوطني للتلقيح
2-17 Nombre d'enfants (0-5 ans) bénéficiaires du PNLMD	17-2 عدد الأطفال (0-5 سنوات) المستفيدون من البرنامج الوطني لمحاربة أمراض الإسهال
2-18 Mouvements des malades dans les hôpitaux publics	18-2 حركات المرضى داخل المستشفيات العمومية
2-19 Statistiques d'occupation des lits des hôpitaux publics	19-2 إحصائيات الإيواء بالمستشفيات العمومية
2-20 Consultations médicales réalisées dans les hôpitaux publics	20-2 الفحوصات الطبية المقدمة من طرف المستشفيات العمومية
2-21 Activités des laboratoires des hôpitaux publics	21-2 أنشطة مختبرات المستشفيات العمومية
2-22 Maladies sous surveillance dans les formations sanitaires publiques	22-2 الأمراض المراقبة بالمؤسسات الصحية العمومية
2-23 Laboratoires d'analyses et officines de pharmacie privé	23-2 مختبرات التحاليل الطبية والصيدليات : خاص
2-24 Taux de prévalence du handicap selon le sexe (%)	24-2 معدل انتشار الإعاقة حسب الجنس (%)



2-1 Formations de soins de santé de base : public

1-2 مؤسسات الرعاية الصحية الأولية: عمومي

Année 2022		سنة 2022				
		إقليم الحاجب	الجهة	الوطن		
		Province	Région	Nation		
		El Hajeb				
Centres de santé ruraux	CSR-2 : Centre de Santé Rural deuxième niveau	1	56	433	المراكز الصحية القروية: المستوى الثاني	المراكز الصحية القروية
	CSR-1 : Centre de Santé Rural premier niveau	11	110	876	المراكز الصحية القروية: المستوى الأول	
Dispensaires ruraux		7	7	143	مستوصفات قروية	
Centres de santé urbains	CSU-2 : Centre de Santé Urbain deuxième niveau	3	24	185	المراكز الصحية الحضرية: المستوى الثاني	المراكز الصحية الحضرية
	CSU-1 : Centre de Santé Urbain premier niveau	3	90	684	المراكز الصحية الحضرية: المستوى الأول	

Source : Annuaire Statistique du Maroc 2023

المصدر: النشرة الإحصائية السنوية للمغرب 2023

2-2 Hôpitaux publics et nombre de lits

2-2 المستشفيات العمومية وعدد الأسرة

Année 2022		سنة 2022		
		المستشفيات	السعة السريرية	
		Hôpitaux	Capacité litière	
Nation		170	27 401	الوطن
Région		21	3 276	الجهة
Province d'El Hajeb		1	45	إقليم الحاجب

Source : Annuaire Statistique du Maroc 2023

المصدر: النشرة الإحصائية السنوية للمغرب 2023

25 Formations de soins de santé primaires public

1 Hôpital public



25 مؤسسة عمومية لرعاية الصحية الأولية

1 مستشفى عمومي

3 002 Ratio habitants par médecin (public+ privée)

10 275 Ratio habitants par ESSP (Total)



3 002 عدد السكان لكل طبيب (عام + خاص)

10 275 نسبة السكان لكل مؤسسة عمومية لرعاية الصحية الأولية

2-3 Effectif cliniques privés

3-2 عدد المصحات الخاصة

Année 2022		سنة 2022
المصحات الخاصة		
Cliniques privées		
Nation	408	الوطن
Région	44	الجهة
Province d'El Hajeb	-	إقليم الحاجب

Source : Annuaire Statistique du Maroc 2023

المصدر: النشرة الإحصائية السنوية للمغرب 2023

2-4 Effectif des médecins par secteur

4-2 عدد الأطباء حسب القطاع

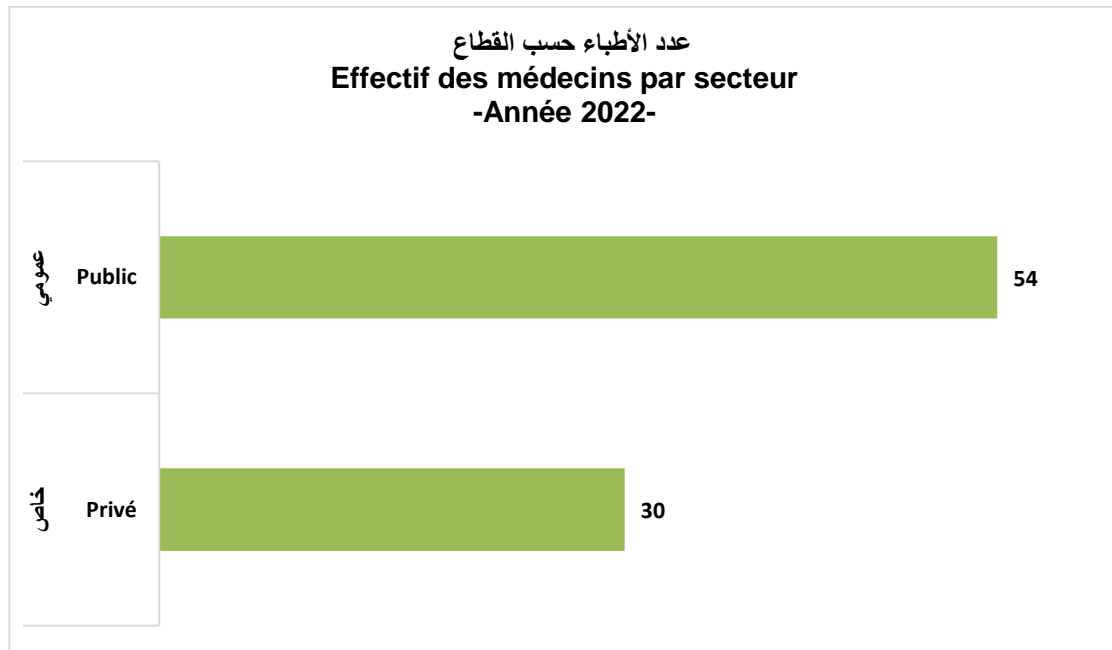
Année 2022		سنة 2022	
	خاص	عمومي (1)	
	Privé	Public (1)	
Nation	14 630	13 762	الوطن
Région	1 400	2 243	الجهة
Province d'El Hajeb	30	54	إقليم الحاجب

Source : Annuaire Statistique du Maroc 2023

المصدر: النشرة الإحصائية السنوية للمغرب 2023

(1) Non compris les centres hospitaliers universitaires

(1) لا يشمل المراكز الإستشفائية الجامعية



2-5 Médecins du Ministère de la Santé (2)

5-2 أطباء وزارة الصحة (2)

Année 2022				سنة 2022
	المجموع	الأطباء الإختصاصيون	الأطباء العامون	
	Total	Médecins spécialistes	Médecins généralistes	
Nation	13 762	10 193	3 569	الوطن
Région	2 243	1 818	425	الجهة
Province d'El Hajeb	54	30	24	إقليم الحاجب

Source : Annuaire Statistique du Maroc 2023

المصدر: النشرة الإحصائية السنوية للمغرب 2023

(2) - Il englobe le réseau des établissements de soins de santé primaires, le réseau (Hospitalier, le réseau intégré des soins d'urgence médicale et le réseau des établissements médico-sociaux publics. (2) - يشمل شبكة مؤسسات الرعاية الصحية الأولية، الشبكة الاستشفائية، الشبكة المندمجة للعلاجات الطبية الاستعجالية، شبكة المؤسسات الطبية الاجتماعية العمومية.

2-6 Médecins du Ministère de la Santé exerçant dans le RESSP (3)

6-2 أطباء وزارة الصحة المزاوولون ب ش.م.ر.ص.أ (3)

Année 2022				سنة 2022
	المجموع	الأطباء الإختصاصيون	الأطباء العامون	
	Total	Médecins spécialistes	Médecins généralistes	
Nation	2 917	651	2 266	الوطن
Région	396	105	291	الجهة
Province d'El Hajeb	33	13	20	إقليم الحاجب

Source : Annuaire Statistique du Maroc 2023

المصدر: النشرة الإحصائية السنوية للمغرب 2023

(3) - les médecins exerçant dans les structures d'appuis du RESSP ne sont pas inclus - RESSP: réseau des établissements de soins de santé primaires (3) - لا يشمل الأطباء المزاوولون بالمؤسسات الداعمة ل ش.م.ر.ص.أ. ش.م.ر.ص.أ: شبكة مؤسسات الرعاية الصحية الأولية

2-7 Médecins privés

7-2 أطباء القطاع الخاص

Année 2022				سنة 2022
	المجموع	الأطباء الإختصاصيون	الأطباء العامون	
	Total	Médecins spécialistes	Médecins généralistes	
Nation	14 630	9 108	5 522	الوطن
Région	1 400	873	527	الجهة
Province d'El Hajeb	30	1	29	إقليم الحاجب

Source : Annuaire Statistique du Maroc 2023

المصدر: النشرة الإحصائية السنوية للمغرب 2023

2-8 Chirugiens dentistes (Public) et Cabinet de chirurgie dentaire (Privé)

8-2 جراحي الأسنان (عمومي) وعيادة جراحة الأسنان (خاص)

Année 2022		سنة 2022	
	عيادة جراحة الأسنان خاص Cabinet de chirurgie dentaire Privé	جراحي الأسنان عمومي Chirurgiens dentistes Public	
Nation	4 460	414	الوطن
Région	532	44	الجهة
Province d'El Hajeb	6	3	إقليم الحاجب

Source : Annuaire Statistique du Maroc 2023

المصدر: النشرة الإحصائية السنوية للمغرب 2023

2-9 Personnel paramédical : public

9-2 الجهاز الشبه طبي: عمومي

Année 2022		سنة 2022			
	ممرض متعدد المهام Infirmier polyvalent	مولدة النساء Sage-femme	آخر Autre	مجموع الجهاز الشبه طبي Total Paramédical	
Nation	16 221	6 216	14 939	37 376	الوطن
Région	2 009	952	1 745	4 706	الجهة
Province d'El Hajeb	96	61	73	230	إقليم الحاجب

Source : Annuaire Statistique du Maroc 2023

المصدر: النشرة الإحصائية السنوية للمغرب 2023

2-10 Personnel paramédical exerçant dans le RESSP : public

10-2 الجهاز الشبه طبي المزاوول ب ش.م.ر.ص.أ: عمومي

Année 2022		سنة 2022			
	ممرض متعدد المهام Infirmier polyvalent	مولدة النساء Sage-femme	آخر Autre	مجموع الجهاز الشبه طبي Total Paramédical	
Nation	6 019	3 303	2 040	11 362	الوطن
Région	862	597	308	1 767	الجهة
Province d'El Hajeb	57	37	26	120	إقليم الحاجب

Source : Annuaire Statistique du Maroc 2023

RESSP : réseau des établissements de soins de santé primaires

المصدر: النشرة الإحصائية السنوية للمغرب 2023

ش.م.ر.ص.أ: شبكة مؤسسات الرعاية الصحية الأولية

2-11 Consultations curatives réalisées dans les formations de soins de santé de base par milieu

11-2 الفحوصات العلاجية المقدمة من طرف مؤسسات العلاجات الصحية الأساسية حسب الوسط

Année 2021		الفحوصات الطبية Consultations médicales			سنة 2021
	حضري Urbain	قروي Rural	المجموع Ensemble		
Nation	10 556 348	4 580 585	15 136 933		الوطن
Région	1 984 582	716 228	2 700 810		الجهة
Province d'El Hajeb	88 354	115 879	204 233		إقليم الحاجب

Source : Annuaire Statistique du Maroc 2023

المصدر: النشرة الإحصائية السنوية للمغرب 2023

2-12 Consultations prénatales par milieu

12-2 الفحوصات الصحية قبل الولادة حسب الوسط

Année 2021		الفحوصات الصحية قبل الولادة Consultations prénatales			سنة 2021
	حضري Urbain	قروي Rural	المجموع Ensemble		
Nation	640 645	518 482	1 159 127		الوطن
Région	90 573	64 324	154 897		الجهة
Province d'El Hajeb	7 486	5 387	12 873		إقليم الحاجب

Source : Annuaire Statistique du Maroc 2023

المصدر: النشرة الإحصائية السنوية للمغرب 2023

2-13 Accouchements au sein des formations sanitaires publiques (4)

13-2 الولادات بالمؤسسات الصحية العمومية (4)

Année 2021		الولادات Accouchements					سنة 2021
	أمهات متوفيات Mères Décédées	المواليد الموتي Mort-nés	المواليد الأحياء Nés vivants	بالعملية القيصرية Césarienne	المجموع Total		
Nation	114	7 395	385 681	56 981	388 535	الوطن	
Région	17	1 120	54 231	6 738	54 596	الجهة	
Province d'El Hajeb	1	17	2 691	213	2 712	إقليم الحاجب	

Source : Annuaire Statistique du Maroc 2023

المصدر: النشرة الإحصائية السنوية للمغرب 2023

(4) Englobe les accouchements au sein des formations de soins de santé de base et des maternités d'hôpitaux.

(4) تشمل الولادات المسجلة بمؤسسات العلاجات الصحية الأساسية ودور الولادة بالمستشفيات.

**2-14** Nombre de femmes bénéficiaires des prestations de la planification familiale : Nouvelles acceptantes (5)

**14-2** عدد النساء المستفيدات من خدمات التخطيط العائلي: المتلقيات الجديديات (5)

Année 2021					سنة 2021
	الحقن Injections	اللؤلؤ DIU	العازل الطبي Condom	الأقراص Pilules	
Nation	13 765	30 016	39 739	422 955	الوطن
Région	848	4 034	6 253	60 485	الجهة
Province d'El Hajeb	11	492	423	2 746	إقليم الحاجب

Source : Annuaire Statistique du Maroc 2023

المصدر: النشرة الإحصائية السنوية للمغرب 2023

(5) Il s'agit des activités du programme national de la planification familiale.

(5) يتعلق الأمر بأنشطة البرنامج الوطني للتخطيط العائلي.

DIU : Dispositif intra-utérin.

**2 -15** Nombre de femmes bénéficiaires des prestations de la planification familiale : Anciennes acceptantes (5)

**15-2** عدد النساء المستفيدات من خدمات التخطيط العائلي: المتلقيات القديديات (5)

Année 2021					سنة 2021
	الحقن Injections	اللؤلؤ DIU	العازل الطبي Condom	الأقراص Pilules	
Nation	7 921	2 776	152 943	2 266 764	الوطن
Région	620	276	34 364	351 112	الجهة
Province d'El Hajeb	22	6	2 625	32 299	إقليم الحاجب

Source : Annuaire Statistique du Maroc 2023

المصدر: النشرة الإحصائية السنوية للمغرب 2023

(5) Il s'agit des activités du programme national de la planification familiale.

(5) يتعلق الأمر بأنشطة البرنامج الوطني للتخطيط العائلي.

DIU : Dispositif intra-utérin

4 630 enfants bénéficiaires vaccinations BCG



4 630 طفل مستفيد من التلقيح ضد السل

3 672 femmes bénéficiaires des prestations de la planification familiale: Nouvelles acceptantes

34 952 femmes bénéficiaires des prestations de la planification familiale: Anciennes acceptantes



3 672 امرأة مستفيدة من خدمات التخطيط العائلي: المتلقيات الجديديات  
34 952 امرأة مستفيدة من خدمات التخطيط العائلي: المتلقيات القديديات

2-16 Nombre d'enfants (0-5 ans) bénéficiaires des prestations du PNI

16-2 عدد الأطفال (0-5 سنوات) المستفيدين من البرنامج الوطني للتلقيح

Année 2021		سنة 2021					
	التلقيح ضد الحصبة والحميراء	د.ك.س.ش.3	د.ك.س.ش.2	د.ك.س.ش.1	الشلل	التلقيح ضد السل	
	RR1	DTCP3	DTCP2	DTCP1	Polio	B.C.G	
Nation	620 554	584 033	586 456	590 557	590 478	601 403	الوطن
Région	77 911	72 522	73 194	74 279	75 096	76 270	الجهة
Province d'El Hajeb	4 835	4 290	4 300	4 521	4 630	4 630	إقليم الحاجب

Source : Annuaire Statistique du Maroc 2023

المصدر: النشرة الإحصائية السنوية للمغرب 2023

1 : Le vaccin anti rougeole a été combiné avec le vaccin anti rubéole.

1: تم ادماج التلقيح ضد الحصبة مع التلقيح ضد الحميراء.

PNI : Programme National d'Immunisation

د.ك.س.ش: الدفتريا، الكزاز، السعال الديكي والشلل (يشمل المستحمية النزلية).

B.C.G : Bacille de Calmette et Guerin (vaccin antituberculeux).

DTCP : Diphterie, Tétanos, Coqueluche, Poliomyélite (y compris hemophilus influenzae).

'N. B. : ne sont pas comprises les statistiques des campagnes nationales de vaccination.

ملاحظة: لا يشمل إحصائيات الحملات الوطنية للتلقيح.

2-17 Nombre d'enfants (0-5 ans) bénéficiaires du PNLMD

17-2 عدد الأطفال (0-5 سنوات) المستفيدين من البرنامج الوطني لمحاربة أمراض الإسهال

Année 2021		سنة 2021				
	زحار مستمر	زحار	درجة الإجتفاف			
	Dysenterie Persistante	Dysenterie	Degré de déshydratation			
			(ج)	(ب)	(أ)	
			(C)	(B)	(A)	
Nation	17 248	11 007	3 561	21 017	229 151	الوطن
Région	1 099	802	206	1 577	30 422	الجهة
Province d'El Hajeb	4	1	10	211	17 983	إقليم الحاجب

Source : Annuaire Statistique du Maroc 2023

المصدر: النشرة الإحصائية السنوية للمغرب 2023

PNLMD : Programme National de Lutte contre les Maladies Diarrhéiques.

2-18 Mouvements des malades dans les hôpitaux publics

18-2 حركات المرضى داخل المستشفيات العمومية

Année 2021		سنة 2021			
	أيام الإستشفاء	الدخول	عدد الأسرة (6)	عدد المؤسسات	
	Journées d'hospitalisation	Admissions*	Capacité Fonctionnelle (6)	Nombre d'établissements	
Nation	4 032 482	939 149	20 364	145	الوطن
Région	522 902	127 694	2 430	19	الجهة
Province d'El Hajeb	8 730	3 134	45	1	إقليم الحاجب

Source : Annuaire Statistique du Maroc 2023

المصدر: النشرة الإحصائية السنوية للمغرب 2023

(\*) Admissions en hospitalisation complète

(6) Capacité fonctionnelle : lits disponibles pour l'hospitalisation des malades.

(6) الأسرة المتواجدة لاستشفاء المرضى.

2-19 Statistiques d'occupation des lits des hôpitaux publics

19-2 إحصائيات الإيواء بالمستشفيات العمومية

Année 2021					سنة 2021
	مجال التناوب على الأسرة (يوم)	معدل التناوب على الأسرة (1)	متوسط مدة الإقامة (يوم)	متوسط معدل الإيواء (%)	
	Intervalle de rotation (jour)	Taux de rotation des lits (7)	Durée moyenne de séjour (jour)	Taux moyen d'occupation (%)	
Nation	2,9	46,1	4,3	59,7	الوطن
Région	3,3	52,5	4,1	55,7	الجهة
Province d'El Hajeb	2,5	69,6	2,8	53,2	إقليم الحاجب

Source : Annuaire Statistique du Maroc 2023

المصدر: النشرة الإحصائية السنوية للمغرب 2023

(7) Nombre moyen de malades

(7) متوسط عدد المرضى.

2-20 Consultations médicales réalisées dans les hôpitaux publics (8)

20-2 الفحوصات الطبية المقدمة من طرف المستشفيات العمومية (8)

Année 2021				سنة 2021
	مجموع الفحوصات	مجموع الأطباء	عدد المؤسسات	
	Total de consultations	Total de médecins	Nombre d'établissements	
Nation	2 946 265	5 164	143	الوطن
Région	380 894	765	17	الجهة
Province d'El Hajeb	13 704	14	1	إقليم الحاجب

Source : Annuaire Statistique du Maroc 2023

المصدر: النشرة الإحصائية السنوية للمغرب 2023

(8) Il s'agit des consultations médicales prodiguées par des médecins spécialistes aux malades non hospitalisés.

(8) يتعلق الأمر بالفحوصات الطبية المقدمة من طرف أطباء اختصاصيين للمرضى غير الخاضعين للاستشفاء

2-21 Activités des laboratoires des hôpitaux publics

21-2 أنشطة مختبرات المستشفيات العمومية

Année 2021								سنة 2021
Nombre de cas traités	المجموع Total	السلامة الغذائية	الكيمياء والبيولوجيا	علم أصناف الدموي	علم تحصين المصول	علم الطفيليات	علم البكتولوجيا	عدد الحالات المعالجة
		Hygiène alimentaire	Chimie et biologie (Biochimie)	Hématologie et transfusion	Immuno- sérologie	Para- sitologie	Bacté- riologie	
Nation	14 168 954	5 544	8 639 644	4 430 729	796 234	50 761	246 042	الوطن
Région	1 457 371	2 847	871 044	435 430	113 839	24 316	9 895	الجهة
Province d'El Hajeb	66 298	-	30 929	31 741	3 628	-	-	إقليم الحاجب

Source : Annuaire Statistique du Maroc 2023

المصدر: النشرة الإحصائية السنوية للمغرب 2023

2-22 Maladies sous surveillance dans les formations sanitaires publiques

22-2 الأمراض المراقبة بالمؤسسات الصحية العمومية

Année 2021								سنة 2021
Nombre de cas signalés	التهاب السحايا	كبد حموي	حمى التيفويد	داء السل	الكزاز	السعال الديكي	الحصبة	عدد الحالات المصرح بها
	Méningite	Hépatite Virale	Typhoïde	Tuber-culose	Tétanos	Coque-luche	Rougeole	
Nation	617	59	15	29 327	4	9	1	الوطن
Région	-	26	8	3 638	-	2	-	الجهة
Province d'El Hajeb	...	-	-	204	-	-	-	إقليم الحاجب

Source : Annuaire Statistique du Maroc 2023

المصدر: النشرة الإحصائية السنوية للمغرب 2023

2-23 Laboratoires d'analyses et officines de pharmacie : privé

23-2 مختبرات التحاليل الطبية والصيدليات: خاص

Année 2022			سنة 2022
	مختبرات التحاليل الطبية	الصيدليات	
	Laboratoires d'analyses	Officines de pharmacie	
Nation	667	9 776	الوطن
Région	112	1 356	الجهة
Province d'El Hajeb	2	67	إقليم الحاجب

Source : Annuaire Statistique du Maroc 2023

المصدر: النشرة الإحصائية السنوية للمغرب 2023

2-24 Taux de prévalence du handicap selon le sexe (%)

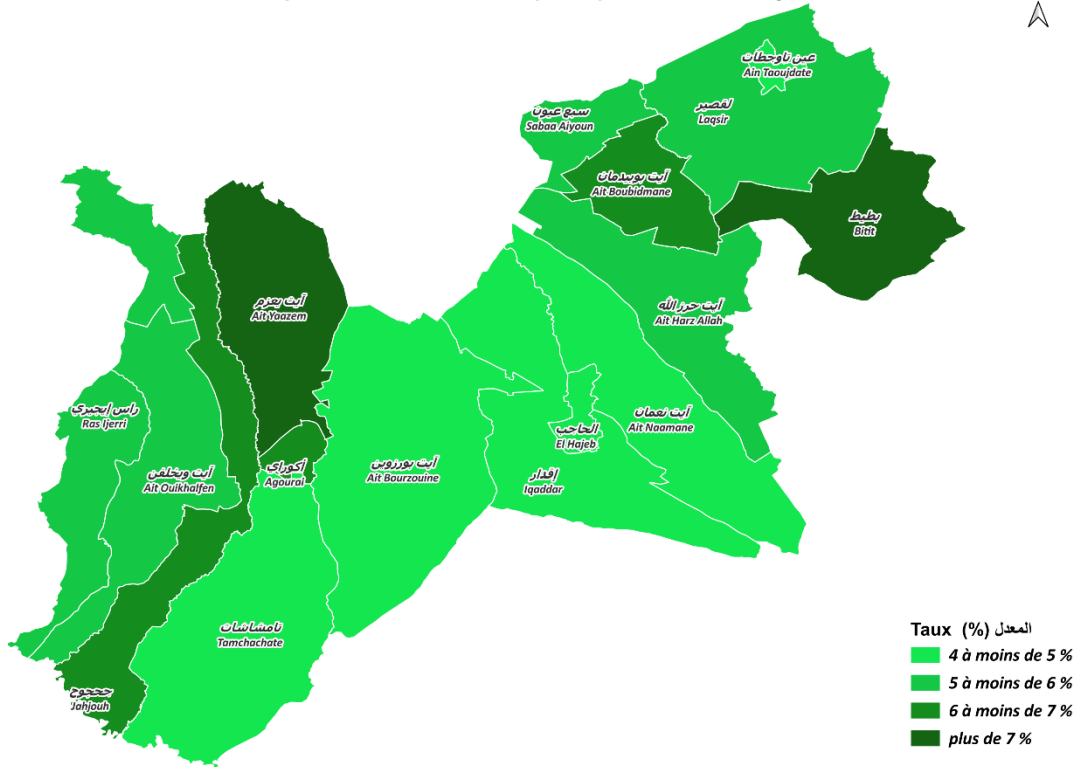
24-2 معدل إنتشار الإعاقة حسب الجنس (%)

Année 2024	2024 سنة			
	المجموع Ensemble	ذكور Masculin	إناث Féminin	
Nation	4,8	4,7	4,8	الوطن
Région	5,8	5,8	5,7	الجهة
Province d'El Hajeb	5,7	5,5	5,8	إقليم الحاجب
El Hajeb	4,2	4,1	4,3	الحاجب
Sabaa Aiyoun	5,8	5,4	6,3	سبع عيون
Ain Taoujdate	4,9	4,7	5,0	عين تاوجطات
Agourai	6,7	7,1	6,2	أكوراي
Cercle : El Hajeb	4,7	4,6	4,8	دائرة: الحاجب
Ait Bourzouine	4,3	4,0	4,5	أيت بورزوين
Iqaddar	4,9	4,9	4,8	إقدار
Ait Naamane	5,0	4,9	5,0	أيت النعمان
Cercle : Ain Taoujdate	6,2	5,9	6,6	دائرة: عين تاوجطات
Ait Harz Allah	5,9	5,5	6,3	أيت حرز الله
Ait Boubidmane	6,4	6,3	6,5	أيت بوبيدمان
<i>Dont Centre : Bouderbala</i>	7,8	8,0	7,6	منها مركز: بودربالة
Bitit	7,7	6,5	8,9	بطيط
Laqsir	5,5	5,4	5,7	لقصير
Cercle : Agourai	6,6	6,4	6,8	دائرة: أكوراي
Tamchachate	4,0	4,2	3,8	تامشاشاط
Ait Yaazem	7,8	7,5	8,1	أيت يعزم
<i>Dont Centre : Kantina</i>	7,9	7,7	8,1	منها مركز: الكنتينة
Ait Ouikhalfen	5,7	6,0	5,4	أيت ويخلفن
Jahjouh	6,3	6,0	6,7	جحجوح
<i>Dont Centre : Sebt Jahjouh</i>	7,2	6,9	7,4	منها مركز: سبت جحجوح
Ras Ijerri	5,7	5,5	5,9	راس إيجيري

Source : Haut-Commissariat au Plan, Direction de la Statistique (R.G.P.H 2024)

المصدر: المندوبية السامية للتخطيط، مديرية الإحصاء (الإحصاء العام للسكان والسكنى 2024)

معدل انتشار الإعاقة بأقليم الحاجب  
Taux de prévalence de l'handicap à la province d'EL Hajeb



Carte éditée par la direction provinciale de Meknès

Source: Recensement général de la population et de l'habitat 2024



## Liste des Tableaux

## لائحة الجداول

3-1 Taux de scolarisation des enfants âgés de 6 à 11 ans (%)	1-3 معدل تـمدرس الأطفال البالغين من العمر ما بين 6 و 11 سنة (%)
3-2 Population alphabète âgée de 10 ans et plus selon les langues lues et écrites et selon le sexe	2-3 السكان المتعلمون و البالغون 10 سنوات فأكثر حسب اللغات المكتوبة والمقروءة وحسب الجنس
3-3 Niveau d'études dans l'enseignement général (%)	3-3 المستوى الدراسي في التعليم العام (%)
3-4 Taux d'analphabétisme selon le sexe (%)	4-3 معدل الأمية حسب الجنس (%)
<b>ENSEIGNEMENT PRESCOLAIRE</b>	
<b>التعليم الأولي</b>	
3-5 Educateurs et élèves du préscolaire traditionnel	5-3 المربون وتلاميذ التعليم الأولي التقليدي
3-6 Educateurs et élèves du préscolaire moderne et public	6-3 المربون وتلاميذ التعليم الأولي العصري و العمومي
<b>ENSEIGNEMENT PRIMAIRE PUBLIC</b>	
<b>التعليم الابتدائي العمومي</b>	
3-7 Etablissement selon le milieu	7-3 المؤسسات حسب الوسط
3-8 Personnel enseignant selon le milieu et le sexe	8-3 هيئة التدريس حسب الوسط والجنس
3-9 Elèves selon le milieu et le sexe	9-3 التلاميذ حسب الوسط والجنس
3-10 Nouveaux Inscrits en 1ère année par milieu et sexe	10-3 المسجلون الجدد بالسنة الأولى حسب الوسط والجنس
3-11 Elèves de la 6 <sup>ème</sup> année selon le milieu et le sexe	11-3 تلاميذ السنة السادسة حسب الوسط والجنس
<b>ENSEIGNEMENT PRIMAIRE PRIVE</b>	
<b>التعليم الابتدائي الخصوصي</b>	
3-12 Etablissements et élèves	12-3 المؤسسات والتلاميذ
<b>ENSEIGNEMENT SECONDAIRE COLLEGIAL PUBLIC</b>	
<b>التعليم الثانوي الإعدادي العمومي</b>	
3-13 Etablissements selon le milieu	13-3 المؤسسات حسب الوسط
3-14 Personnel enseignant selon le milieu et le sexe	14-3 هيئة التدريس حسب الوسط والجنس
3-15 Elèves selon le milieu et le sexe	15-3 التلاميذ حسب الوسط والجنس
<b>ENSEIGNEMENT SECONDAIRE COLLEGIAL PRIVE</b>	
<b>التعليم الثانوي الإعدادي الخصوصي</b>	
3-16 Etablissements et élèves	16-3 المؤسسات والتلاميذ
<b>ENSEIGNEMENT SECONDAIRE QUALIFIANT PUBLIC</b>	
<b>التعليم الثانوي التأهيلي العمومي</b>	
3-17 Etablissements selon le milieu	17-3 المؤسسات حسب الوسط
3-18 Personnel enseignant selon le milieu et le sexe	18-3 هيئة التدريس حسب الوسط والجنس
3-19 Elèves selon le milieu et le sexe	19-3 لتلاميذ حسب الوسط والجنس
<b>ENSEIGNEMENT SECONDAIRE QUALIFIANT PRIVE</b>	
<b>التعليم الثانوي التأهيلي الخصوصي</b>	
3-20 Etablissements et élèves	20-3 المؤسسات و التلاميذ



## EDUCATION

## التعليم

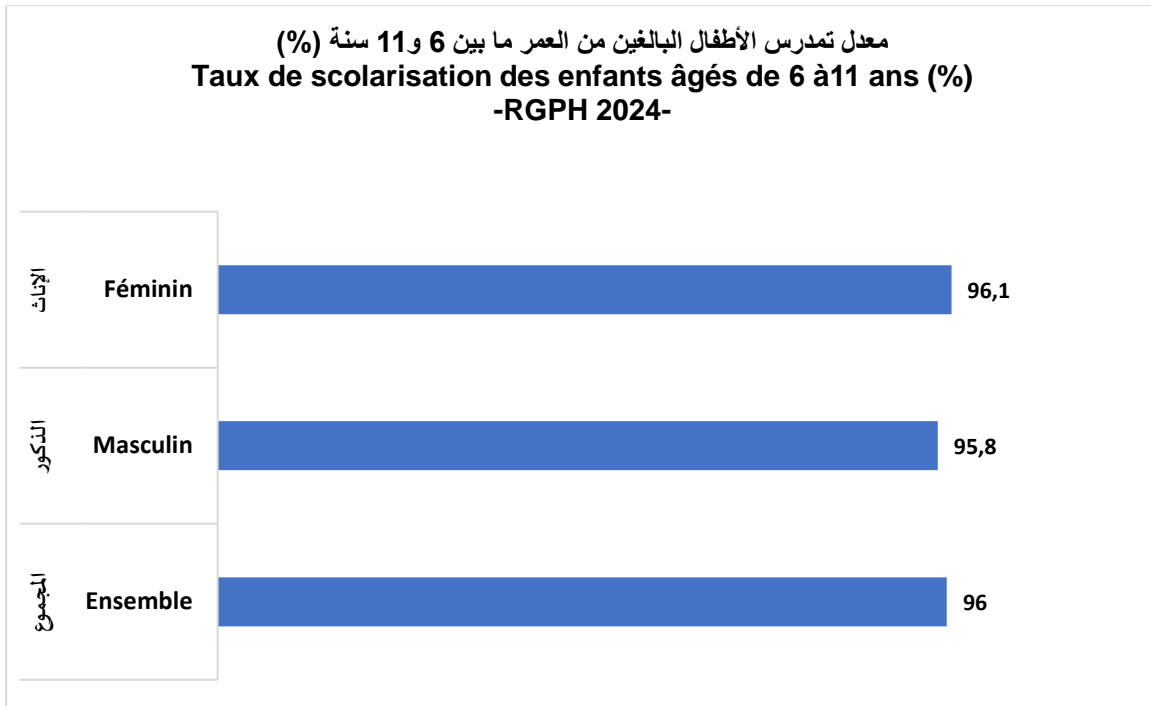
3-1 Taux de scolarisation des enfants âgés de 6 à 11 ans (%)

1-3 معدل تـمدرس الأطفال البالغين من العمر ما بين 6 و11 سنة (%)

En 2023/2024	2024/2023 موسم			
	المجموع Ensemble	الذكور Masculin	الإناث Féminin	
Nation	95,8	95,7	95,9	الوطن
Région	95,6	95,6	95,7	الجهة
Province d'El Hajeb	96,0	95,8	96,1	إقليم الحاجب
El Hajeb	96,9	96,3	97,6	الحاجب
Sabaa Aiyoun	96,8	96,4	97,3	سبع عيون
Ain Taoujdate	96,4	95,5	97,4	عين تاوجطات
Agurai	98,5	98,2	98,7	أكوراي
Cercle : El Hajeb	97,1	96,8	97,4	دائرة: الحاجب
Ait Bourzouine	97,8	97,6	98,0	أيت بورزوين
Iqaddar	97,6	96,9	98,4	إقدار
Ait Naamane	95,4	95,8	94,8	أيت النعمان
Cercle : Ain Taoujdate	94,6	95,3	93,9	دائرة: تاوجطات
Ait Harz Allah	93,9	94,0	93,7	أيت حرز الله
Ait Boubidmane	95,4	96,7	94,0	أيت بوبيدمان
Dont Centre : Bouderbala	98,8	100,0	97,7	منها مركز: بودربالة
Bitit	96,0	97,4	94,6	بطيط
Laqsir	93,7	93,8	93,6	لقصير
Cercle : Agurai	95,1	94,6	95,7	دائرة: أكوراي
Tamchachate	96,4	97,8	94,9	تامشاشاط
Ait Yaazem	93,1	91,4	94,9	أيت يعزم
Dont Centre : Kantina	97,2	96,8	97,7	منها مركز: الكنتينة
Ait Ouikhalfen	96,6	96,3	97,0	أيت ويخلفن
Jahjouh	96,1	96,1	96,1	جحجوح
Dont Centre : Sebt Jahjouh	98,2	97,9	98,4	منها مركز: سبت جحجوح
Ras ljerri	97,4	98,2	96,7	راس إيجيري

Source : Haut-Commissariat au Plan (R.G.P.H 2024)

المصدر: المندوبية السامية للتخطيط (الإحصاء العام للسكان والسكنى 2024)



3-2 Population alphabète âgée de 10 ans et plus selon les langues lues et écrites et selon le sexe

2-3 السكان المتعلمون و البالغون 10 سنوات فأكثر حسب اللغات المكتوبة والمقروءة وحسب الجنس

Année 2024		سنة 2024			
	Langues lues et écrites	الذكور	الإناث	المجموع	اللغات المقروءة والمكتوبة
		Masculin	Féminin	Ensemble	
Province d'El Hajeb	Arabe	99,7	99,7	99,7	العربية
	Amazigh (Tifinagh)	0,8	1,0	0,9	الأمازيغية (تيفناغ)
	Anglais	12,6	15,7	13,9	الإنجليزية
	Français	56,0	57,0	56,5	الفرنسية
El Hajeb	Arabe	99,8	99,9	99,8	العربية
	Amazigh (Tifinagh)	1,3	1,7	1,5	الأمازيغية (تيفناغ)
	Anglais	23,1	24,3	23,7	الإنجليزية
	Français	72,1	68,2	70,2	الفرنسية
Sabaa Aiyoun	Arabe	99,9	99,7	99,8	العربية
	Amazigh (Tifinagh)	0,5	0,8	0,6	الأمازيغية (تيفناغ)
	Anglais	13,1	17,1	14,8	الإنجليزية
	Français	59,7	60,5	60,0	الفرنسية
Ain Taoujdate	Arabe	99,8	100,0	99,9	العربية
	Amazigh (Tifinagh)	0,6	0,9	0,7	الأمازيغية (تيفناغ)
	Anglais	18,5	22,4	20,3	الإنجليزية
	Français	64,3	63,8	64,1	الفرنسية
Agourai	Arabe	99,7	99,8	99,7	العربية
	Amazigh (Tifinagh)	0,7	0,1	0,4	الأمازيغية (تيفناغ)
	Anglais	10,6	13,6	11,9	الإنجليزية
	Français	55,9	62,6	58,9	الفرنسية
Cercle : El Hajeb	Arabe	99,4	99,0	99,3	العربية
	Amazigh (Tifinagh)	0,6	1,0	0,8	الأمازيغية (تيفناغ)
	Anglais	7,1	10,2	8,4	الإنجليزية
	Français	47,8	48,6	48,1	الفرنسية
Ait Bourzouine	Arabe	99,8	99,8	99,8	العربية
	Amazigh (Tifinagh)	0,1	0,2	0,1	الأمازيغية (تيفناغ)
	Anglais	7,8	10,2	8,8	الإنجليزية
	Français	40,5	42,2	41,2	الفرنسية

Source : Haut-Commissariat au Plan (R.G.P.H 2024)

المصدر: المندوبية السامية للتخطيط (الإحصاء العام للسكان والسكنى 2024)

3-2 Population alphabète âgée de 10 ans et plus selon les langues lues et écrites et selon le sexe (suite)

2-3 السكان المتعلمون و البالغون 10 سنوات فأكثر حسب اللغات المكتوبة والمقروءة وحسب الجنس (تابع)

Année 2024		سنة 2024				
	Langues lues et écrites	الذكور Masculin	الإناث Féminin	المجموع Ensemble	اللغات المقروءة والمكتوبة	
Iqaddar	Arabe	99,7	99,3	99,5	العربية	إقذار
	Amazigh (Tifinagh)	0,3	0,6	0,4	الأمازيغية (تيفناغ)	
	Anglais	7,9	12,6	9,9	الإنجليزية	
	Français	63,0	63,9	63,4	الفرنسية	
Ait Naamane	Arabe	98,5	97,5	98,1	العربية	أيت النعمان
	Amazigh (Tifinagh)	1,8	2,6	2,1	الأمازيغية (تيفناغ)	
	Anglais	5,1	6,5	5,7	الإنجليزية	
	Français	35,9	35,1	35,6	الفرنسية	
Cercle : Ain Taoujdate	Arabe	99,8	99,6	99,7	العربية	دائرة: عين تاوجطات
	Amazigh (Tifinagh)	0,7	1,1	0,9	الأمازيغية (تيفناغ)	
	Anglais	7,9	9,8	8,7	الإنجليزية	
	Français	47,8	47,9	47,8	الفرنسية	
Ait Harz Allah	Arabe	99,9	99,3	99,6	العربية	أيت حرز الله
	Amazigh (Tifinagh)	0,8	1,1	0,9	الأمازيغية (تيفناغ)	
	Anglais	4,7	8,0	6,1	الإنجليزية	
	Français	37,8	40,2	38,8	الفرنسية	
Ait Boubidmane	Arabe	99,8	99,8	99,8	العربية	أيت بوبيدمان
	Amazigh (Tifinagh)	1,2	1,1	1,1	الأمازيغية (تيفناغ)	
	Anglais	10,2	12,3	11,1	الإنجليزية	
	Français	45,8	44,9	45,4	الفرنسية	
Dont centre : Bouderbala	Arabe	99,7	99,5	99,7	العربية	منها مركز: بودربالة
	Amazigh (Tifinagh)	1,4	1,6	1,5	الأمازيغية (تيفناغ)	
	Anglais	10,2	13,9	11,8	الإنجليزية	
	Français	41,5	43,0	42,2	الفرنسية	

Source : Haut-Commissariat au Plan (R.G.P.H 2024)

المصدر: المندوبية السامية للتخطيط (الإحصاء العام للسكان والسكنى 2024)

3-2 Population alphabète âgée de 10 ans et plus selon les langues lues et écrites et selon le sexe (suite)

2-3 السكان المتعلمون و البالغون 10 سنوات فأكثر حسب اللغات المكتوبة والمقروءة وحسب الجنس (تابع)

Année 2024		سنة 2024				
	Langues lues et écrites	الذكور	الإناث	المجموع	اللغات المقروءة والمكتوبة	
		Masculin	Féminin	Ensemble		
Bitit	Arabe	99,9	99,9	99,9	العربية	بطيط
	Amazigh	0,3	0,4	0,4	الأمازيغية (تيفناغ)	
	Anglais	10,3	11,1	10,7	الإنجليزية	
	Français	56,8	50,8	54,3	الفرنسية	
Laqsir	Arabe	99,7	99,4	99,6	العربية	لفصير
	Amazigh	0,6	1,4	1,0	الأمازيغية (تيفناغ)	
	Anglais	6,5	7,9	7,1	الإنجليزية	
	Français	49,0	51,8	50,2	الفرنسية	
Cercle : Agourai	Arabe	99,4	99,6	99,5	العربية	دائرة: أكوراي
	Amazigh	0,7	0,7	0,7	الأمازيغية (تيفناغ)	
	Anglais	7,4	10,4	8,6	الإنجليزية	
	Français	48,0	50,6	49,0	الفرنسية	
Tamchachate	Arabe	99,9	100,0	99,9	العربية	تامشاشاط
	Amazigh	0,2	0,2	0,2	الأمازيغية (تيفناغ)	
	Anglais	3,9	5,9	4,7	الإنجليزية	
	Français	51,3	53,8	52,3	الفرنسية	
Ait Yaazem	Arabe	99,7	100,0	99,8	العربية	أيت يعزم
	Amazigh	0,4	0,5	0,4	الأمازيغية (تيفناغ)	
	Anglais	6,7	10,7	8,4	الإنجليزية	
	Français	46,5	51,7	48,7	الفرنسية	
Dont centre : Kantina	Arabe	99,5	99,9	99,7	العربية	منها مركز: الكنتينية
	Amazigh	1,2	1,0	1,1	الأمازيغية (تيفناغ)	
	Anglais	12,9	17,7	15,0	الإنجليزية	
	Français	66,0	69,4	67,5	الفرنسية	

Source : Haut-Commissariat au Plan (R.G.P.H 2024)

المصدر: المندوبية السامية للتخطيط (الإحصاء العام للسكان والسكنى 2024)

3-2 Population alphabète âgée de 10 ans et plus selon les langues lues et écrites et selon le sexe (suite)

2-3 السكان المتعلمون و البالغون 10 سنوات فأكثر حسب اللغات المكتوبة والمقروءة وحسب الجنس (تابع)

Année 2024		سنة 2024			
	Langues lues et écrites	الذكور	الإناث	المجموع	اللغات المقروءة والمكتوبة
		Masculin	Féminin	Ensemble	
Ait Ouikhalfen	Arabe	97,7	97,0	97,4	العربية
	Amazigh (Tifinagh)	2,5	3,2	2,8	الأمازيغية (تيفناغ)
	Anglais	2,2	2,1	2,2	الإنجليزية
	Français	23,3	21,3	22,6	الفرنسية
Jahjouh	Arabe	99,5	99,3	99,4	العربية
	Amazigh (Tifinagh)	0,8	1,0	0,9	الأمازيغية (تيفناغ)
	Anglais	10,4	12,5	11,3	الإنجليزية
	Français	51,2	51,9	51,5	الفرنسية
Dont centre : Sebt Jahjouh	Arabe	99,3	99,5	99,4	العربية
	Amazigh (Tifinagh)	0,8	0,7	0,8	الأمازيغية (تيفناغ)
	Anglais	13,8	15,5	14,5	الإنجليزية
	Français	58,9	61,1	59,8	الفرنسية
Ras Ijerri	Arabe	99,4	99,7	99,5	العربية
	Amazigh (Tifinagh)	0,9	0,4	0,7	الأمازيغية (تيفناغ)
	Anglais	9,6	11,9	10,5	الإنجليزية
	Français	57,4	56,6	57,1	الفرنسية

Source : Haut-Commissariat au Plan (R.G.P.H 2024)

المصدر: المندوبية السامية للتخطيط (الإحصاء العام للسكان والسكنى 2024)

## 3-3 Niveau d'études dans l'enseignement général (%)

## 3-3 المستوى الدراسي في التعليم العام (%)

Année 2024		سنة 2024	
	Niveau d'étude	%	المستوى الدراسي
Province d'El Hajeb	Néant	34,9	لا شيء
	Préscolaire	1,8	الأولي
	Primaire	30,1	الابتدائي
	Secondaire Collégial	18,0	الثانوي الإعدادي
	Secondaire Qualifiant	9,2	الثانوي التأهيلي
	Supérieur	6,0	العالي
	<b>Ensemble</b>	<b>100,0</b>	<b>المجموع</b>
El Hajeb	Néant	27,1	لا شيء
	Préscolaire	1,3	الأولي
	Primaire	25,2	الابتدائي
	Secondaire Collégial	18,1	الثانوي الإعدادي
	Secondaire Qualifiant	15,7	الثانوي التأهيلي
	Supérieur	12,5	العالي
	<b>Ensemble</b>	<b>100,0</b>	<b>المجموع</b>
Sabaa Aiyoun	Néant	31,3	لا شيء
	Préscolaire	1,6	الأولي
	Primaire	31,4	الابتدائي
	Secondaire Collégial	20,1	الثانوي الإعدادي
	Secondaire Qualifiant	9,6	الثانوي التأهيلي
	Supérieur	6,0	العالي
	<b>Ensemble</b>	<b>100,0</b>	<b>المجموع</b>
Ain Taoujdate	Néant	27,7	لا شيء
	Préscolaire	1,8	الأولي
	Primaire	29,5	الابتدائي
	Secondaire Collégial	18,1	الثانوي الإعدادي
	Secondaire Qualifiant	12,5	الثانوي التأهيلي
	Supérieur	10,3	العالي
	<b>Ensemble</b>	<b>100,0</b>	<b>المجموع</b>
Agourai	Néant	36,5	لا شيء
	Préscolaire	2,3	الأولي
	Primaire	29,7	الابتدائي
	Secondaire Collégial	17,5	الثانوي الإعدادي
	Secondaire Qualifiant	9,1	الثانوي التأهيلي
	Supérieur	5,0	العالي
	<b>Ensemble</b>	<b>100,0</b>	<b>المجموع</b>

Source : Haut-Commissariat au Plan (R.G.P.H 2024)

المصدر: المفوضية السامية للتخطيط (الإحصاء العام للسكان والسكنى 2024)

# EDUCATION

# التعليم

## 3-3 Niveau d'études dans l'enseignement général (%) (Suite)

## 3-3 المستوى الدراسي في التعليم العام (%) (تابع)

Année 2024		سنة 2024	
	Niveau d'étude	%	المستوى الدراسي
Ait Bourzouine	Néant	41,2	لا شيء
	Préscolaire	2,5	الأولي
	Primaire	28,3	الابتدائي
	Secondaire Collégial	19,0	الثانوي الإعدادي
	Secondaire Qualifiant	5,5	الثانوي التأهيلي
	Supérieur	3,4	العالي
	<b>Ensemble</b>	<b>100,0</b>	<b>المجموع</b>
Iqddar	Néant	40,5	لا شيء
	Préscolaire	3,1	الأولي
	Primaire	28,5	الابتدائي
	Secondaire Collégial	18,5	الثانوي الإعدادي
	Secondaire Qualifiant	6,6	الثانوي التأهيلي
	Supérieur	2,8	العالي
	<b>Ensemble</b>	<b>100,0</b>	<b>المجموع</b>
Ait Naamane	Néant	42,3	لا شيء
	Préscolaire	2,2	الأولي
	Primaire	28,3	الابتدائي
	Secondaire Collégial	18,7	الثانوي الإعدادي
	Secondaire Qualifiant	6,6	الثانوي التأهيلي
	Supérieur	1,9	العالي
	<b>Ensemble</b>	<b>100,0</b>	<b>المجموع</b>
Ait Harz Allah	Néant	42,3	لا شيء
	Préscolaire	0,9	الأولي
	Primaire	29,8	الابتدائي
	Secondaire Collégial	17,2	الثانوي الإعدادي
	Secondaire Qualifiant	6,4	الثانوي التأهيلي
	Supérieur	3,4	العالي
	<b>Ensemble</b>	<b>100,0</b>	<b>المجموع</b>
Ait Boubidmane	Néant	37,5	لا شيء
	Préscolaire	2,0	الأولي
	Primaire	32,1	الابتدائي
	Secondaire Collégial	17,4	الثانوي الإعدادي
	Secondaire Qualifiant	7,7	الثانوي التأهيلي
	Supérieur	3,3	العالي
	<b>Ensemble</b>	<b>100,0</b>	<b>المجموع</b>
Bitit	Néant	36,5	لا شيء
	Préscolaire	1,8	الأولي
	Primaire	33,5	الابتدائي
	Secondaire Collégial	16,4	الثانوي الإعدادي
	Secondaire Qualifiant	8,0	الثانوي التأهيلي
	Supérieur	3,7	العالي
	<b>Ensemble</b>	<b>100,0</b>	<b>المجموع</b>

Source : Haut-Commissariat au Plan, Direction de la Statistique (R.G.P.H 2024)

المصدر: المندوبية السامية للتخطيط، مديرية الإحصاء (الإحصاء العام للسكان والسكنى 2024)

3-3 Niveau d'études dans l'enseignement général (%) (Suite)

3-3 المستوى الدراسي في التعليم العام (%) (تابع)

Année 2024		سنة 2024	
	Niveau d'étude	%	المستوى الدراسي
Laqsir	Néant	37,5	لا شيء
	Préscolaire	2,2	الأولى
	Primaire	33,7	الابتدائي
	Secondaire Collégial	17,3	الثانوي الإعدادي
	Secondaire Qualifiant	5,9	الثانوي التأهيلي
	Supérieur	3,5	العالى
	<b>Ensemble</b>	<b>100,0</b>	<b>المجموع</b>
Tamchachate	Néant	48,9	لا شيء
	Préscolaire	1,1	الأولى
	Primaire	28,9	الابتدائي
	Secondaire Collégial	16,4	الثانوي الإعدادي
	Secondaire Qualifiant	2,9	الثانوي التأهيلي
	Supérieur	1,8	العالى
	<b>Ensemble</b>	<b>100,0</b>	<b>المجموع</b>
Ait Yaazem	Néant	37,5	لا شيء
	Préscolaire	2,1	الأولى
	Primaire	31,5	الابتدائي
	Secondaire Collégial	19,7	الثانوي الإعدادي
	Secondaire Qualifiant	6,2	الثانوي التأهيلي
	Supérieur	3,0	العالى
	<b>Ensemble</b>	<b>100,0</b>	<b>المجموع</b>
Ait Ouikhalfen	Néant	48,4	لا شيء
	Préscolaire	1,5	الأولى
	Primaire	28,8	الابتدائي
	Secondaire Collégial	14,8	الثانوي الإعدادي
	Secondaire Qualifiant	4,3	الثانوي التأهيلي
	Supérieur	2,1	العالى
	<b>Ensemble</b>	<b>100,0</b>	<b>المجموع</b>
Jahjouh	Néant	39,0	لا شيء
	Préscolaire	1,6	الأولى
	Primaire	30,2	الابتدائي
	Secondaire Collégial	17,9	الثانوي الإعدادي
	Secondaire Qualifiant	7,5	الثانوي التأهيلي
	Supérieur	3,8	العالى
	<b>Ensemble</b>	<b>100,0</b>	<b>المجموع</b>
Ras Ijerri	Néant	41,5	لا شيء
	Préscolaire	1,9	الأولى
	Primaire	29,7	الابتدائي
	Secondaire Collégial	17,3	الثانوي الإعدادي
	Secondaire Qualifiant	6,6	الثانوي التأهيلي
	Supérieur	2,9	العالى
	<b>Ensemble</b>	<b>100,0</b>	<b>المجموع</b>

Source : Haut-Commissariat au Plan (R.G.P.H 2024)

(الإحصاء العام للسكان والسكنى 2024) المصدر: المندوبية السامية للتخطيط

3-4 Taux d'analphabétisme selon le sexe (%)

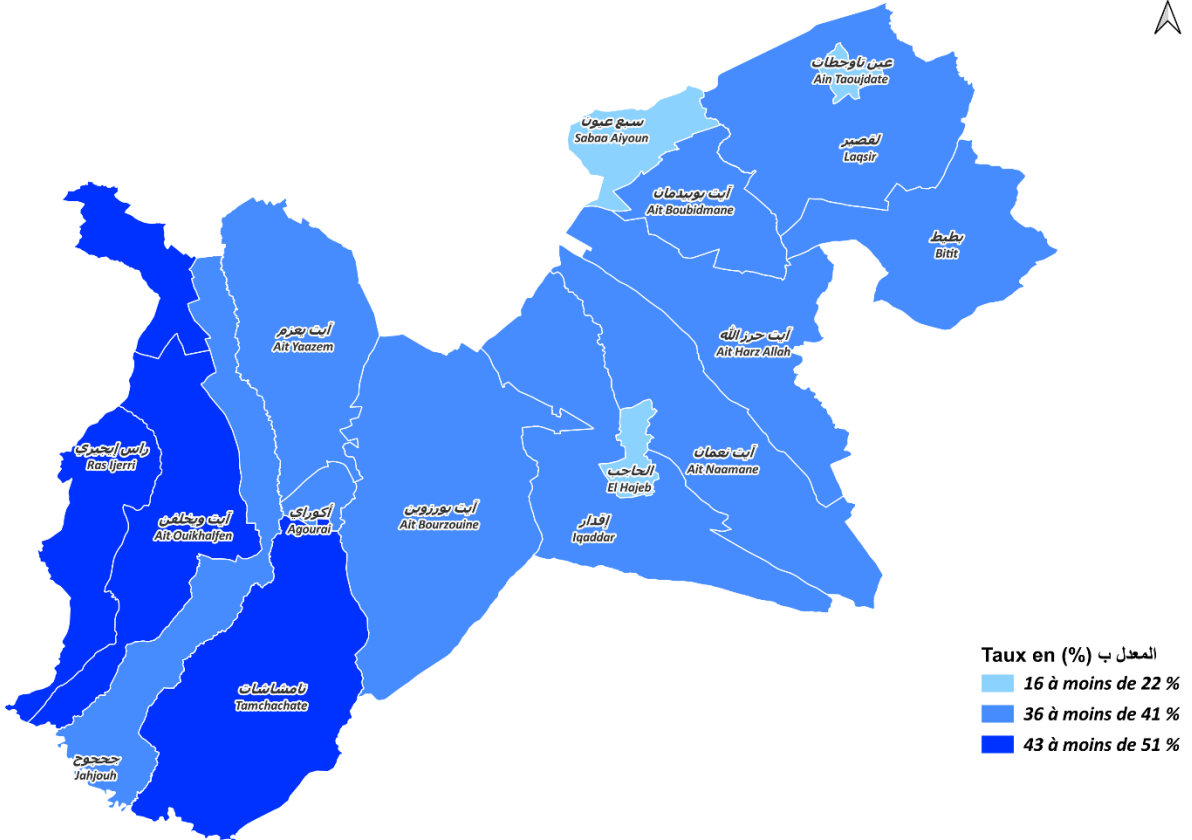
4-3 معدل الأمية حسب الجنس (%)

Année 2024							سنة 2024
	المجموع		الذكور		الإناث		
	Ensemble		Masculin		Féminin		
	10 سنوات فأكثر	15 سنة فأكثر	10 سنوات فأكثر	15 سنة فأكثر	10 سنوات فأكثر	15 سنة فأكثر	
	10 ans et plus	15 ans et plus	10 ans et plus	15 ans et plus	10 ans et plus	15 ans et plus	
Nation	24,8	27,9	17,2	19,3	32,4	36,2	الوطن
Région	27,5	30,9	18,9	21,3	35,9	40,2	الجهة
Province d'El Hajeb	30,8	34,8	21,3	24,2	40,1	45,1	إقليم الحاجب
El Hajeb	20,0	22,4	12,2	13,8	27,3	30,4	الحاجب
Sabaa Aiyoun	26,2	29,6	15,9	18,1	36,2	40,6	عيون سيع
Ain Taoujdate	22,1	25,0	13,2	15,0	30,4	34,0	عين تاوجطات
Agourai	35,3	39,5	26,1	29,2	44,1	49,1	أكوراي
Cercle : El Hajeb	37,0	42,0	27,4	31,1	46,9	53,2	دائرة: الحاجب
Ait Bourzouine	35,2	39,9	26,1	29,4	44,4	50,6	أيت بورزوين
Iqaddar	38,3	43,7	28,5	32,8	48,3	54,7	إقذار
Ait Naamane	37,4	42,3	27,4	31,0	48,2	54,5	أيت النعمان
Cercle : Ain Taoujdate	35,2	40,0	25,2	28,7	45,3	51,5	دائرة: عين تاوجطات
Ait Harz Allah	38,2	43,2	29,3	33,2	47,1	53,4	أيت حرز الله
Ait Boubidmane	33,7	38,4	23,6	27,0	43,8	49,5	أيت بوبيدمان
<i>Dont Centre :Bouderbala</i>	<i>33,7</i>	<i>38,4</i>	<i>23,3</i>	<i>26,8</i>	<i>43,8</i>	<i>49,4</i>	منها مركز: بوبريالة
Bitit	35,1	39,8	25,3	28,6	45,1	51,2	بطيط
Laqsir	34,9	39,9	24,6	27,9	45,7	52,2	لقصير
Cercle : Agourai	37,9	42,6	27,2	30,5	48,8	54,9	أكوراي: دائرة
Tamchachate	48,7	54,9	39,2	44,2	58,8	66,3	تامشاشاط
Ait Yaazem	35,5	39,8	24,5	27,6	46,4	52,0	أيت يعزم
<i>Dont Centre : Kantina</i>	<i>28,8</i>	<i>32,7</i>	<i>18,6</i>	<i>21,1</i>	<i>38,9</i>	<i>44,2</i>	منها مركز: الكنتينية
Ait Ouikhalfen	44,8	50,1	34,0	38,1	56,6	63,0	أيت ويخلفن
Jahjouh	33,7	37,9	22,6	25,5	44,7	50,3	جحجوج
<i>Dont Centre :Sebt Jahjouh</i>	<i>33,7</i>	<i>38,2</i>	<i>22,7</i>	<i>25,6</i>	<i>44,1</i>	<i>50,1</i>	منها مركز: سبت جحجوج
Ras ljerri	40,0	45,2	29,2	32,8	51,0	58,1	راس إيجيري

Source : Haut-Commissariat au Plan (R.G.P.H 2024)

المصدر: المندوبية السامية للتخطيط (الإحصاء العام للسكان والسكنى 2024)

معدل الأمية للسكان البالغين من العمر 10 سنوات فأكثر بإقليم الحاجب  
 Taux d'analphétisme de la population agée de 10 ans et plus de la province d'El Hajeb



Carte éditée par la direction provinciale de Meknès

Source: Recensement général de la population et de l'habitat 2024

3-5 Educateurs et élèves du préscolaire traditionnel

5-3 المربون و تلاميذ التعليم الأولي التقليدي

	Année 2022-2023			سنة 2023-2022
	المجموع Total	Elèves التلاميذ	المربون Educateurs	
		الإناث Féminin		
Nation	137 297	68 386	9 378	الوطن
Région	10 062	4 874	610	الجهة
Province d'El Hajeb	1 302	612	81	إقليم الحاجب

Source : Annuaire Statistique du Maroc 2023

المصدر: النشرة الإحصائية السنوية للمغرب 2023

3-6 Educateurs et élèves du préscolaire moderne et public

6-3 المربون و تلاميذ التعليم الأولي العمومي و العصري

	Année 2022-2023			سنة 2023-2022
	المجموع Total	Elèves التلاميذ	المربون Educateurs	
		الإناث Féminin		
Nation	794 096	392 519	34 315	الوطن
Région	90 588	44 961	2 058	الجهة
Province d'El Hajeb	6 738	3 361	134	إقليم الحاجب

Source : Annuaire Statistique du Maroc 2023

المصدر: النشرة الإحصائية السنوية للمغرب 2023

3-7 Etablissements selon le milieu

7-3 المؤسسات حسب الوسط

Année 2022-2023	Etablissements المؤسسات		Satellites الفرعيات		
	حضري + قروي		حضري + قروي		
	Urbain+Rural	Rural	Urbain+Rural	Rural	
Nation	8 280	5 124	13 112	12 921	الوطن
Région	1 017	617	1 595	1 580	الجهة
Province d'El Hajeb	74	52	116	110	إقليم الحاجب

Source : Annuaire Statistique du Maroc 2023

المصدر: النشرة الإحصائية السنوية للمغرب 2023

3-8 Personnel enseignant selon le milieu et le sexe

8-3 هيئة التدريس حسب الوسط والجنس

Année 2022-2023	2023-2022 سنة				
	حضري + قروي		الوسط القروي		
	Urbain+Rural		Milieu rural		
	المجموع	الإناث	المجموع	الإناث	
Total	Féminin	Total	Rural		
Nation	144 088	82 149	89 509	47 208	الوطن
Région	18 216	10 361	10 914	5 841	الجهة
Province d'El Hajeb	1 284	542	846	336	إقليم الحاجب

Source : Annuaire Statistique du Maroc 2023

المصدر: النشرة الإحصائية السنوية للمغرب 2023

3-9 Elèves selon le milieu et le sexe

9-3 التلاميذ حسب الوسط والجنس

Année 2022-2023	2023-2022 سنة				
	حضري + قروي		الوسط القروي		
	Urbain+Rural		Milieu rural		
	المجموع	الإناث	المجموع	الإناث	
Total	Féminin	Total	Rural		
Nation	3 849 133	1 849 255	2 112 342	1 009 588	الوطن
Région	475 189	228 178	246 011	117 617	الجهة
Province d'El Hajeb	32 278	15 384	18 977	8 999	إقليم الحاجب

Source : Annuaire Statistique du Maroc 2023

المصدر: النشرة الإحصائية السنوية للمغرب 2023

## ENSEIGNEMENT PRIMAIRE PUBLIC

## التعليم الابتدائي العمومي

3-10 Nouveaux inscrits en 1<sup>ère</sup> année selon le milieu et le sexe

10-3 المسجلون الجدد بالسنة الأولى حسب الوسط والجنس

Année 2022-2023					سنة 2022-2023
	حضري + قروي Urbain+Rural		الوسط القروي Milieu rural		
	المجموع	الإناث	المجموع	الإناث	
	Total	Féminin	Total	Féminin	
Nation	570 442	281 762	317 078	156 077	الوطن
Région	70 107	34 679	37 087	18 346	الجهة
Province d'El Hajeb	4 712	2 315	2 811	1 372	إقليم الحاجب

Source : Annuaire Statistique du Maroc 2023

المصدر: النشرة الإحصائية السنوية للمغرب 2023

3-11 Elèves de la 6<sup>ème</sup> année selon le milieu et le sexe

11-3 تلاميذ السنة السادسة حسب الوسط والجنس

Année 2022-2023					سنة 2022-2023
	حضري + قروي Urbain+Rural		الوسط القروي Milieu rural		
	المجموع	الإناث	المجموع	الإناث	
	Total	Féminin	Total	Rural	
Nation	633 493	306 095	332 859	160 757	الوطن
Région	78 562	37 769	38 967	18 688	الجهة
Province d'El Hajeb	5 194	2 427	2 923	1 345	إقليم الحاجب

Source : Annuaire Statistique du Maroc 2023

المصدر: النشرة الإحصائية السنوية للمغرب 2023

## 3-12 Etablissements et élèves

## 12-3 المؤسسات و التلاميذ

Année 2022-2023		سنة 2023-2022		
	المؤسسات	التلاميذ Elèves		
	Etablissements	المجموع Total	الإناث Féminin	
Nation	3 897	833 880	402 886	الوطن
Région	513	95 106	46 040	الجهة
Province d'El Hajeb	21	4 168	2 007	إقليم الحاجب

Source : Annuaire Statistique du Maroc 2023

المصدر: النشرة الإحصائية السنوية للمغرب 2023

## ENSEIGNEMENT SECONDAIRE COLLEGIAL PUBLIC التعليم الثانوي الإعدادي العمومي

### 3-13 Etablissements selon le milieu

13-3 المؤسسات حسب الوسط

Année 2022-2023	سنة 2023-2022				
	حضري + قروي		الوسط القروي		
	Urbain+Rural		Milieu rural		
	الإعداديات	منها الملحقات	الإعداديات	منها الملحقات	
	Collèges	Dont Annexes	Collèges	Dont annexes	
Nation	2 159	26	958	23	الوطن
Région	264	1	109	1	الجهة
Province d'El Hajeb	16	-	8	-	إقليم الحاجب

Source : Annuaire Statistique du Maroc 2023

المصدر: النشرة الإحصائية السنوية للمغرب 2023

### 3-14 Personnel enseignant selon le milieu et le sexe

14-3 هيئة التدريس حسب الوسط والجنس

Année 2022-2023	سنة 2023-2022				
	حضري + قروي		الوسط القروي		
	Urbain+Rural		Milieu rural		
	المجموع	الإناث	المجموع	الإناث	
	Total	Féminin	Total	Féminin	
Nation	65 198	28 814	25 364	9 580	الوطن
Région	8 575	3 876	2 995	1 226	الجهة
Province d'El Hajeb	551	174	202	58	إقليم الحاجب

Source : Annuaire Statistique du Maroc 2023

المصدر: النشرة الإحصائية السنوية للمغرب 2023

### 3-15 Elèves selon le milieu et le sexe

15-3 التلاميذ حسب الوسط والجنس

Année 2022-2023	سنة 2023-2022				
	حضري + قروي		الوسط القروي		
	Urbain+Rural		Milieu rural		
	المجموع	الإناث	المجموع	الإناث	
	Total	Féminin	Total	Féminin	
Nation	1 840 393	873 127	741 262	340 914	الوطن
Région	235 697	109 829	85 182	37 668	الجهة
Province d'El Hajeb	15 099	7 023	5 326	2 438	إقليم الحاجب

Source : Annuaire Statistique du Maroc 2023

المصدر: النشرة الإحصائية السنوية للمغرب 2023

# التعليم الثانوي الإعدادي الخصوصي ENSEIGNEMENT SECONDAIRE COLLEGIAL PRIVE

3-16 Etablissements et élèves

16-3 المؤسسات والتلاميذ

Année 2022-2023	Elèves (1) التلاميذ			سنة 2022-2023
	المؤسسات Etablissements	المجموع Total	الإناث Féminin	
<b>Nation</b>	2 062	221 658	107 046	الوطن
<b>Région</b>	275	24 105	11 772	الجهة
<b>Province d'El Hajeb</b>	7	528	235	إقليم الحاجب

Source : Annuaire Statistique du Maroc 2023

المصدر: النشرة الإحصائية السنوية للمغرب 2023

(1) Non compris les élèves des missions

(1) لا يشمل تلاميذ البعثات.

## ENSEIGNEMENT SECONDAIRE QUALIFIANT PUBLIC التعليم الثانوي التأهيلي العمومي

### 3-17 Etablissements selon le milieu de résidence

17-3 المؤسسات حسب الوسط

Année 2022-2023		سنة 2023-2022			
	حضري + قروي Urbain+Rural		الوسط القروي Milieu rural		
	الثانويات Lycées	الملحقات Annexes	الثانويات Lycées	الملحقات Annexes	
	<b>Nation</b>	1 431	13	480	
<b>Région</b>	178	-	59	-	<b>الجهة</b>
<b>Province d'El Hajeb</b>	10	-	3	-	<b>إقليم الحاجب</b>

Source : Annuaire Statistique du Maroc 2023

المصدر: النشرة الإحصائية السنوية للمغرب 2023

### 3-18 Personnel enseignant selon le milieu et le sexe

18-3 هيئة التدريس حسب الوسط والجنس

Année 2022-2023		سنة 2023-2022			
	حضري + قروي Urbain+Rural		الوسط القروي Milieu rural		
	المجموع Total	الإناث Féminin	المجموع Total	الإناث Féminin	
	<b>Nation</b>	59 729	22 786	15 109	
<b>Région</b>	7 720	3 117	1 770	679	<b>الجهة</b>
<b>Province d'El Hajeb</b>	427	131	102	27	<b>إقليم الحاجب</b>

Source : Annuaire Statistique du Maroc 2023

المصدر: النشرة الإحصائية السنوية للمغرب 2023

### 3-19 Elèves selon le milieu et sexe

19-3 التلاميذ حسب الوسط والجنس

Année 2022-2023		سنة 2023-2022			
	حضري + قروي Urbain+Rural		الوسط القروي Milieu rural		
	المجموع Total	الإناث Féminin	المجموع Total	الإناث Féminin	
	<b>Nation</b>	1 050 535	561 192	252 186	
<b>Région</b>	130 618	69 051	25 248	13 154	<b>الجهة</b>
<b>Province d'El Hajeb</b>	7 172	3 767	1 413	736	<b>إقليم الحاجب</b>

Source : Annuaire Statistique du Maroc 2023

المصدر: النشرة الإحصائية السنوية للمغرب 2023

## التعليم الثانوي التأهيلي الخصوصي ENSEIGNEMENT SECONDAIRE QUALIFIANT PRIVE

### 3-20 Etablissements et élèves

20-3 المؤسسات والتلاميذ

Année 2022-2023				سنة 2022-2023
	المؤسسات Etablissements	التلاميذ Elèves		الوطن
		المجموع Total	الإناث Féminin	
Nation	1 272	136 242	65 693	الوطن
Région	167	14 148	7 031	الجهة
Province d'El Hajeb	1	69	31	إقليم الحاجب

Source : Annuaire Statistique du Maroc 2023

2023 المصدر: النشرة الإحصائية السنوية للمغرب



Liste des Tableaux

لائحة الجداول

FORMATION PROFESSIONNELLE

التكوين المهني

4-1 Effectif des stagiaires par niveau : Public

1-4 عدد المتدربين حسب المستوى: عمومي



4-1 Effectifs des stagiaires par niveau : Public

1-4 عدد المتدربين حسب المستوى : عمومي

Année 2022-2023						سنة 2022-2023
	المجموع Total	تقني متخصص Technicien spécialisé	تقني Technicien	التأهيل Qualification	التخصص Spécialisation	
Nation	257 219	120 643	55 404	25 232	55 940	الوطن
Région	28 736	12 489	6 090	3 416	6 741	الجهة
Province d'El Hajeb	823	177	156	158	332	إقليم الحاجب

Source : Annuaire Statistique du Maroc 2023

المصدر: النشرة الإحصائية السنوية للمغرب 2023



## الأنشطة الثقافية والترفيه ACTIVITES CULTURELLES ET LOISIRS

### Liste des Tableaux

### لائحة الجداول

5-1 Foyers féminins	1-5 الأندية النسوية
5-2 Jardins d'enfants	2-5 رياض الأطفال
5-3 Activités des maisons des jeunes	3-5 أنشطة دور الشباب
5-4 Participants aux colonies de vacances (Activités été)	4-5 المشاركون في المخيمات الصيفية
5-5 Installations sportives	5-5 التجهيزات الرياضية
5-6 Activités des bibliothèques	6-5 نشاط المكتبات
5-7 Activité des théâtres et des salles de spectacle	7-5 نشاط المسارح وقاعات العروض



## ACTIVITES CULTURELLES ET LOISIRS

## الأنشطة الثقافية والترفيه

### 5-1 Foyers féminins

### 1-5 الأندية النسوية

Année 2022						سنة 2022	
	عدد المستفيدات من			عدد المكونات		مجموع المؤسسات	
	التكوين المهني	الأنشطة	الأنشطة	المساعدة	القارة	المجموع	القطاعات
		الإشعاعية	القارة				
	Nombre de bénéficiaires de			Nombre de formatrices		Nombre total	
Formation professionnelle	Activités de rayonnement	Activités normales	Aide	Fixe	d'établissements		
Nation	2 080	64 953	5 467	1 096	298	387	الوطن
Région	103	13 953	765	130	38	67	الجهة
Province d'El Hajeb	-	-	-	10	2	4	إقليم الحاجب

Source : Annuaire Statistique du Maroc 2023

المصدر: النشرة الإحصائية السنوية للمغرب 2023

### 5-2 Jardins d'enfants (1)

### 2-5 رياض الأطفال (1)

Année 2021					سنة 2021	
	عدد المستفيدين من		عدد المربيّات		عدد المؤسسات	
	الأنشطة الإشعاعية	الأنشطة القارة	المساعدة	القارة	Nombre	
	Nombre de bénéficiaires		Nombre des Jardinières d'enfants		d'établissements	
	Activités de rayonnement (2)	Activités normales	Aide	Fixe		
Nation	32 309	9 487	750	158	387	الوطن
Région	4 447	1 193	102	15	60	الجهة
Province d'El Hajeb	200	100	10	1	4	إقليم الحاجب

Source : Annuaire Statistique du Maroc 2023

المصدر: النشرة الإحصائية السنوية للمغرب 2023

(1) Etablissement sous tutelle du département de la Jeunesse.

(1) يخص فقط المؤسسات التابعة لقطاع الشباب.

(2) Activités éducatives non institutionnelles.

(2) أنشطة تربية غير مؤسسية.

### 5-3 Activités des maisons des jeunes

### 3-5 أنشطة دور الشباب

Année 2022				سنة 2022	
	عدد المشاركين		عدد المؤسسات		
	المجموع	الأنشطة العادية	الأنشطة الإشعاعية		المجموع
		الأنشطة العادية	الأنشطة الإشعاعية	الأنشطة الإشعاعية	
	Nombre de participants		Nombre de participants		Nombre
Total	Activités normales	Activités de rayonnement	Activités de rayonnement	d'établissements	
Nation	5 460 618	2 343 942	3 116 676	673	الوطن
Région	707 893	225 339	482 554	114	الجهة
Province d'El Hajeb	100 920	32 100	68 820	8	إقليم الحاجب

Source : Annuaire Statistique du Maroc 2023

المصدر: النشرة الإحصائية السنوية للمغرب 2023

4 Installations sportives



4 تجهيزات رياضية

1 Salle de spectacle

296 places



1 قاعة للعروض

مقعدا 296

1 bibliothèque

859 inscrits



1 مكتبة

مسجل 859

8 maisons des jeunes

100 920 participants aux Activités normales et de rayonnement



8 دور الشباب

100 920 مشاركا في الأنشطة العادية و الإشعاعية

5-4 Participants aux colonies de vacances (Activités été)

4-5 المشاركون في المخيمات الصيفية

Année 2019		سنة 2019	
		عدد المشاركين Nombre de participants	
Nation	132 770	الوطن	
Région	17 949	الجهة	
Province d'El Hajeb	494	إقليم الحاجب	

Source : Annuaire Statistique du Maroc 2023

المصدر: النشرة الإحصائية السنوية للمغرب 2023

5-5 Installations sportives

5-5 التجهيزات الرياضية

Année 2021		سنة 2021						
		قاعات الرياضة Salles Omnisports	المساح المغطاة Piscines Couvertes	حلبات العاب القوى Pistes d'Athlétisme	ملاعب العشب الإصطناعي Terrains en Gazon Syn	ملاعب كبيرة Grands Stades	م.س.ر.ق.م(3)	
Nation	179	34	34	170	7	596	الوطن	
Région	22	3	2	21	1	41	الجهة	
Province d'El Hajeb	1	-	-	1	-	2	إقليم الحاجب	

Source : Annuaire Statistique du Maroc 2023

المصدر: النشرة الإحصائية السنوية للمغرب 2023

(3) Centre socio-sportif de proximité intégré

(3) مركز سوسيو رياضي للقرب مدمج

5-6 Activités des bibliothèques

6-5 نشاط المكتبات

Année 2022		سنة 2022				
		عدد القراء Nombre de lecteurs	عدد المسجلين Nombre d'inscrits	عدد المقاعد Nombre de places	عدد المكتبات Nombre de bibliothèques	
Nation	301506	43545	13039	240	الوطن	
Région	38 940	6 205	1 197	24	الجهة	
Province d'El Hajeb	366	859	52	1	إقليم الحاجب	

Source : Annuaire Statistique du Maroc 2023

المصدر: النشرة الإحصائية السنوية للمغرب 2023

5-7 Activité des théâtres et des salles de spectacle

7-5 نشاط المسارح وقاعات العروض

Année 2022		سنة 2022				
		عدد الدخول Nombre d'entrées	عدد العروض Nombre de spectacles	عدد المقاعد Nombre de places	عدد المسارح وقاعات العروض Nombre de théâtres et salles de spectacle	
Nation	336 343	2471	22 548	75	الوطن	
Région	92 726	271	2 208	7	الجهة	
Province d'El Hajeb	10 920	39	296	1	إقليم الحاجب	

Source : Annuaire Statistique du Maroc 2023

المصدر: النشرة الإحصائية السنوية للمغرب 2023



### Liste des Tableaux

### لائحة الجداول

6-1 Taux d'activité et taux de chômage (%)

1-6 معدل النشاط ومعدل البطالة (%)

6-2 Salaire minimum garanti (Personnes âgées de 18 ans et plus)

2-6 الحد الأدنى للأجور (للبالغين من العمر 18 سنة فأكثر)

6-3 Personnel de l'Etat

3-6 موظفو الدولة



6-1 Taux d'activité et taux de chômage (%)

1-6 معدل النشاط ومعدل البطالة (%)

Année 2022		سنة 2022		
Région	Milieu	معدل البطالة	معدل النشاط	الوسط
		Taux de chômage	Taux d'activité	
الجهة	Ensemble	13,5	42,2	المجموع
	Urbain	18,7	39,1	الحضري
	Rural	5,3	48,3	القروي
إقليم الحاجب	Ensemble	16,2	45,0	المجموع
	Urbain	21,2	40,9	الحضري
	Rural	11,7ms	49,3	القروي

NB : Population âgée de 15 ans et plus

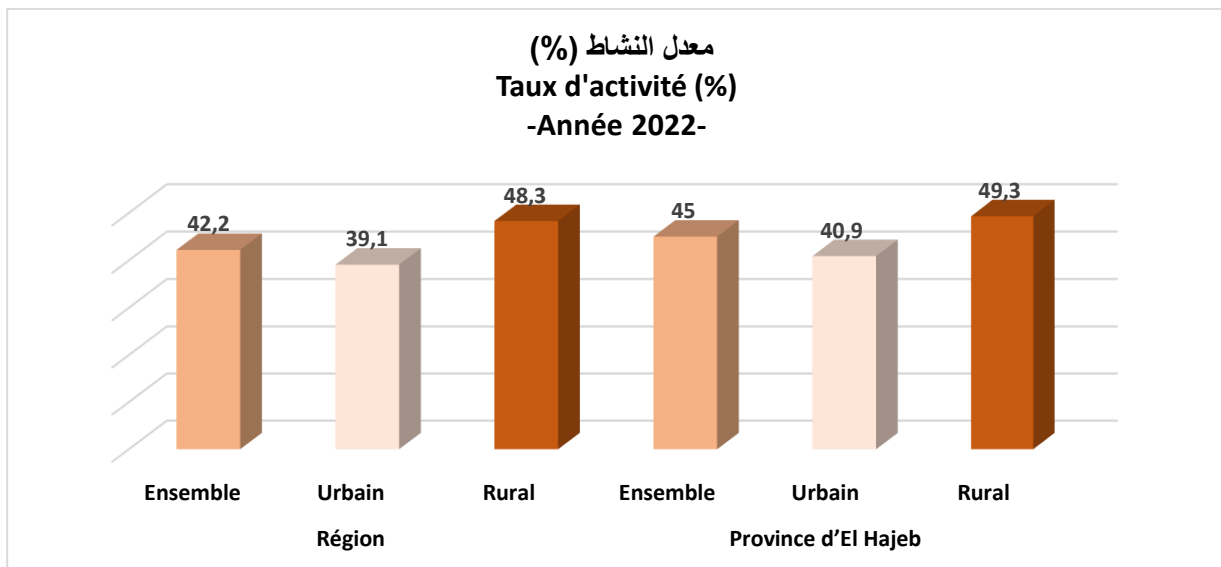
ms : résultat moyennement significatif, à utiliser avec prudence

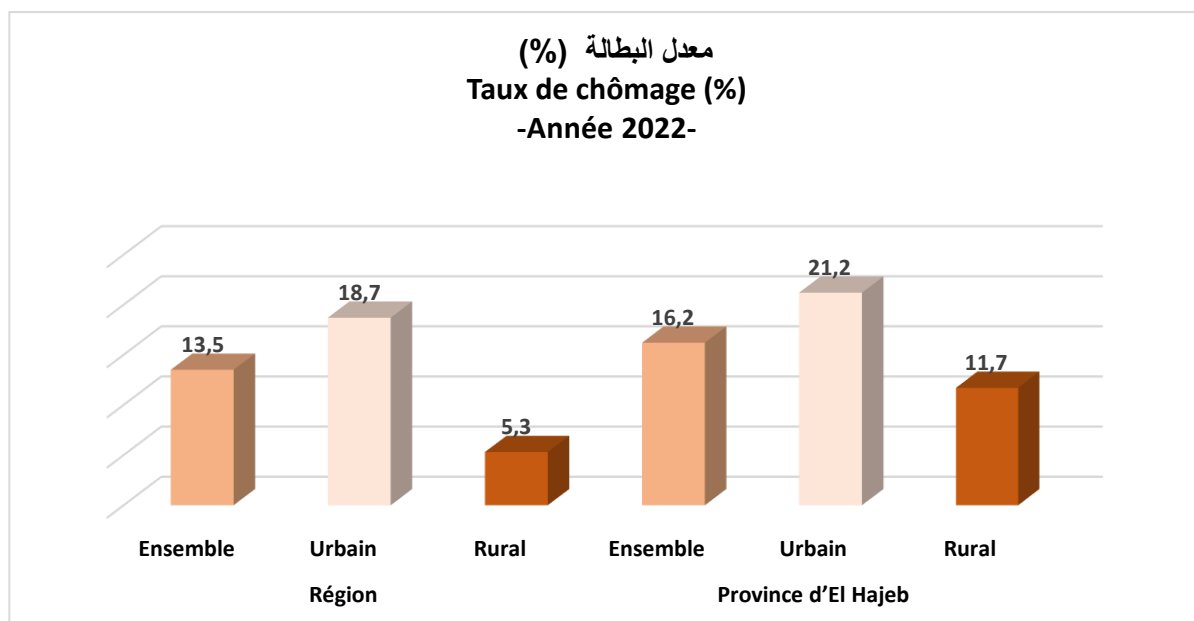
Source : Annuaire Statistique du Maroc 2023

ملحوظة: السكان البالغون 15 سنة فأكثر

ms : نتيجة معتدلة ، تستخدم بحذر

المصدر: النشرة الإحصائية السنوية للمغرب 2023





### 6-2 Salaire minimum garanti (Personnes âgées de 18 ans et plus)

2-6 الحد الأدنى للأجور  
(للبالغين من العمر 18 سنة فأكثر)

En DH					بالدرهم
Date d'effet de la revalorisation	1-9-2022	1-7-2019	1-7-2015	1-7-2014	تاريخ نفاذ إعادة التقويم
<b>Industrie, commerce et professions libérales (S.M.I.G)</b>					قطاع التجارة والصناعة والمهن الحرة (الحد الأدنى للأجور)
Salaire horaire	15,55	14,13	13,46	12,85	الأجر بالساعة
Salaire journalier (8h/j)	124,4	113,04	107,7	102,80	الأجر في اليوم (8 ساعات في اليوم)
Salaire mensuel (208h/mois)	3 234,4	2 939,04	2 799,7	2 672,80	الأجر في الشهر (208 ساعة في الشهر)
<b>Agriculture (S.M.A.G)</b>					قطاع الفلاحة (الحد الأدنى للأجور)
Salaire journalier	84,37	73,22	69,73	66,56	الأجر في اليوم

Source : Annuaire Statistique du Maroc 2023

المصدر: النشرة الإحصائية السنوية للمغرب 2023

### 6-3 Personnel de l'Etat

3-6 موظفو الدولة

Au 31-12-2020				في 31 دجنبر 2020
	المجموع Ensemble	الإناث Féminin	الذكور Masculin	
Nation	415 374	169 242	246 132	الوطن
Région	50 572	21 122	29 450	الجهة
Province d'El Hajeb	2 823	975	1 848	إقليم الحاجب

Source : Annuaire Statistique du Maroc 2023

المصدر: النشرة الإحصائية السنوية للمغرب 2023



# AGRICULTURE - FORET - ELEVAGE

## الفلاحة - الغابات - تربية الماشية

### Liste des Tableaux

### لائحة الجداول

AGRICULTURE	الفلاحة
7-1 Evolution de la superficie et de la production des céréales	1-7 تطور مساحة وإنتاج الحبوب
7-2 Superficies cultivées et productions des principales céréales	2-7 المساحة المزروعة و إنتاج الحبوب الرئيسية
7-3 Evolution de la superficie et de la production des légumineuses	3-7 تطور مساحة وإنتاج القطني
7-4 Superficie cultivée des principales légumineuses	4-7 المساحة المزروعة بالقطني
7-5 Production des principales légumineuses	5-7 إنتاج القطني الرئيسية
ELEVAGE	تربية الماشية
7-6 Effectif du cheptel	6-7 عدد رؤوس الماشية
7-7 Effectif des bovins par race	7-7 عدد رؤوس الأبقار حسب السلالة
7-8 Effectif des animaux de trait	8-7 عدد حيوانات الجر
FORET	الغابات
7-9 Superficies reboisées	9-7 المساحات المشجرة
7-10 Superficies des essences forestières naturelles par type	10-7 مساحات الأشجار الطبيعية حسب النوع
7-11 Superficies des essences résineuses naturelles par type	11-7 مساحات الأشجار الصمغية الطبيعية حسب النوع
7-12 Superficies des essences feuillues naturelles par type	12-7 مساحات الأشجار المورقة الطبيعية حسب النوع



7-1 Evolution de la superficie et de la production des céréales

1-7 تطور مساحة وإنتاج الحبوب

	Superficie en milliers d'hectares						المساحة بألف هكتار
	Production en milliers de quintaux						الإنتاج بألف قنطار
	2021-2022*		2020-2021		2019-2020		
	الإنتاج	المساحة	الإنتاج	المساحة	الإنتاج	المساحة	
Production	Superficie	Production	Superficie	Production	Superficie		
Nation	35 308,1	3 776,1	104 548,9	4 475,5	32 750,1	4 436,9	الوطن
Région	10 811,2	673,4	22 372,8	658,6	7 992,1	701,3	الجهة
Province d'El Hajeb	1 771,4	61,9	2 578,7	61,9	1 101,5	56,3	إقليم الحاجب

Source : Annuaire Statistique du Maroc 2023

المصدر: النشرة الإحصائية السنوية للمغرب 2023

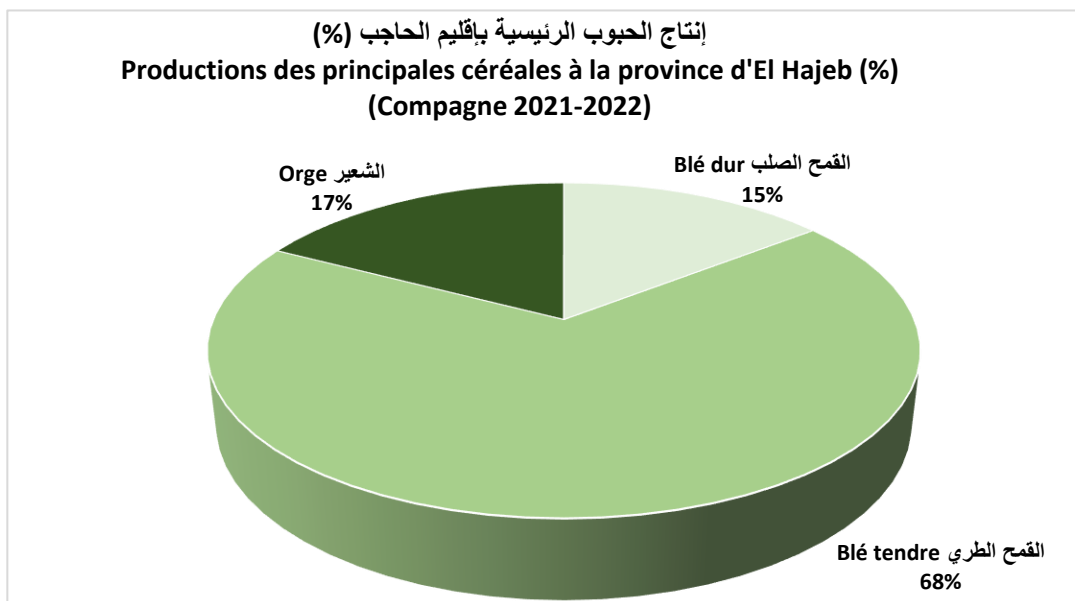
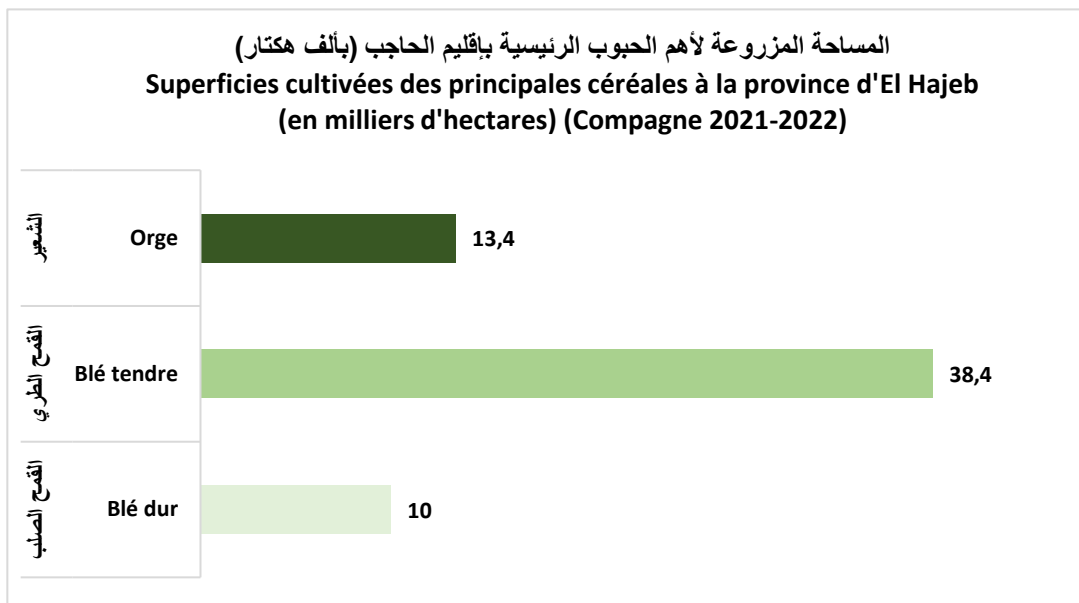
7-2 Superficies cultivées et productions des principales céréales

2-7 المساحة المزروعة وإنتاج الحبوب الرئيسية

Campagne 2021-2022					الموسم 2022-2021
Superficie en milliers d'hectares	القمح الصلب	القمح الطري	الشعير	الذرة	المساحة بألف هكتار
	Blé dur	Blé tendre	Orge	Maïs	
Nation	834,3	1 602,0	1 137,3	114,9	الوطن
Région	170,4	309,8	158,3	0,3	الجهة
Province d'El Hajeb	10,0	38,4	13,4	-	إقليم الحاجب
Production en milliers de quintaux					الإنتاج بألف قنطار
Nation	8 137,5	18 939,0	6 963,8	357,8	الوطن
Région	2 608,8	5 609,6	2 399,2	5,0	الجهة
Province d'El Hajeb	257,4	1 206,1	307,9	-	إقليم الحاجب

Source : Annuaire Statistique du Maroc 2023

المصدر: النشرة الإحصائية السنوية للمغرب 2023



7-3 Evolution de la superficie et de la production des légumineuses

3-7 تطور مساحة وإنتاج القطني

	2021-2022*		2020-2021		2019-2020		المساحة بألف هكتار الإنتاج بألف قنطار
	الإنتاج	المساحة	الإنتاج	المساحة	الإنتاج	المساحة	
	Production	Superficie	Production	Superficie	Production	Superficie	
Nation	1 003,3	223,5	3 002,8	261,2	1 495,3	272,0	الوطن
Région	376,4	91,4	1 243,4	101,6	590,2	111,1	الجهة
Province d'El Hajeb	31,9	3,7	58,8	5,3	32,5	6,2	إقليم الحاجب

Source : Annuaire Statistique du Maroc 2023

المصدر: النشرة الإحصائية السنوية للمغرب 2023

7-4 Superficie cultivée des principales légumineuses

4-7 المساحة المزروعة بالقطني

Campagne 2021-2022	الموسم 2022-2021				المساحة بألف هكتار
	الفاول	الجلبانة	الحمص	العدس	
Superficie en milliers d'hectares	Fèves	Petit-pois	Pois chiches	Lentilles	
Nation	80,5	28,8	69,0	38,1	الوطن
Région	56,3	8,7	21,1	4,2	الجهة
Province d'El Hajeb	2,3	-	0,9	0,5	إقليم الحاجب

Source : Annuaire Statistique du Maroc 2023

المصدر: النشرة الإحصائية السنوية للمغرب 2023

7-5 Production des principales légumineuses

5-7 إنتاج القطني الرئيسية

Campagne 2021-2022	الموسم 2022-2021				الإنتاج بألف قنطار
	الفاول	الجلبانة	الحمص	العدس	
Production en milliers de quintaux	Fèves	Petit-pois	Pois chiches	Lentilles	
Nation	372,5	101,1	309,5	99,8	الوطن
Région	233,1	15,5	109,3	17,4	الجهة
Province d'El Hajeb	20,2	-	6,8	5,0	إقليم الحاجب

Source : Annuaire Statistique du Maroc 2023

المصدر: النشرة الإحصائية السنوية للمغرب 2023

## 7-6 Effectif du cheptel (1)

## 6-7 عدد رؤوس الماشية (1)

Année 2022	سنة 2022			
En milliers de têtes	الماعز Caprins	الأغنام Ovins	الأبقار Bovins	بآلاف الرؤوس
Nation	6 045,2	21 800,6	3 101,0	الوطن
Région	405,5	2 680,4	367,7	الجهة
Province d'El Hajeb	24,6	296,8	28,1	إقليم الحاجب

Source : Annuaire Statistique du Maroc 2023

المصدر: التشرة الإحصائية السنوية للمغرب 2023

(1) Enquête annuelle réalisée entre mars et avril.

(1) البحث السنوي الذي يتم إنجازه خلال شهري مارس وأبريل.

## 7-7 Effectif des bovins par race (1)

## 7-7 عدد رؤوس الأبقار حسب السلالة (1)

Année 2022	سنة 2022			
En milliers de têtes	المجموع Total	المحسنة Améliorées	المحلية Locales	بآلاف الرؤوس
Nation	3 101,0	2 357,5	743,5	الوطن
Région	367,7	212,7	155,0	الجهة
Province d'El Hajeb	28,1	16,9	11,2	إقليم الحاجب

Source : Annuaire Statistique du Maroc 2023

المصدر: التشرة الإحصائية السنوية للمغرب 2023

(1) Enquête annuelle réalisée entre mars et avril.

(1) البحث السنوي الذي يتم إنجازه خلال شهري مارس وأبريل.

## 7-8 Effectif des animaux de trait (1)

## 8-7 عدد حيوانات الجر (1)

Année 2022	سنة 2022			
En milliers de têtes	الحمير Anes	البغال Mulets	الخيول Chevaux	بآلاف الرؤوس
Nation	895,4	382,5	173,1	الوطن
Région	155,2	28,2	21,2	الجهة
Province d'El Hajeb	2,3	3,2	1,0	إقليم الحاجب

Source : Annuaire Statistique du Maroc 2023

المصدر: التشرة الإحصائية السنوية للمغرب 2023

(1) Enquête annuelle réalisée entre mars et avril.

(1) البحث السنوي الذي يتم إنجازه خلال شهري مارس وأبريل.

## 7-9 Superficies reboisées (1)

## 9-7 المساحات المشجرة (1)

2021-2022*	Superficies reboisées		2022-2021*
En hectare	المساحة المشجرة		بالهكتار
	المؤقتة	المتواجدة	
	Provisoires <sup>(2)</sup>	Existantes <sup>(2)</sup>	
Nation	29 588	742 329	الوطن
Région	2 386	122 720	الجهة
Préfecture Meknès et province d'El Hajeb	-	14 346	عمالة مكناس وإقليم الحاجب

Source : Annuaire Statistique du Maroc 2023

المصدر: النشرة الإحصائية السنوية للمغرب 2023

(2) Il s'agit des superficies reboisées jusqu'au 31 mars de chaque année, sans tenir compte des reboisements exploités, incendiés ou ayant connu un faible taux de reprise après deux années.

(2) يتعلق الأمر بالمساحات المشجرة إلى غاية 31 مارس من كل سنة، ولا يتضمن المساحات المستغلة أو المحروقة والتي عرفت نموها نسبة ضئيلة بعد سنتين.

## 7-10 Superficies des essences forestières naturelles par type

## 10-7 مساحات الأشجار الطبيعية حسب النوع

Année 2022 <sup>(3)</sup>	سنة 2022 <sup>(3)</sup>						بالهكتار
En hectare	المجموع	الحلفاء	نوع ماطورال	أنواع أخرى	أشجار الوريق	الأشجار الصمغية	
		Total	Alfa	Matorral	Autres	Feuillues naturelles	Essences résineuses naturelles
Nation	8 690 364	2 568 704	480 985	1 321 435	2 690 879	1 628 361	الوطن
Région	1 188 963	553 498	56 826	6 172	321 875	250 592	الجهة
Province d'El Hajeb	28 568	-	2 196	449	17 884	8 039	إقليم الحاجب

Source : Annuaire Statistique du Maroc 2023

المصدر: النشرة الإحصائية السنوية للمغرب 2023

(3) Statistiques de l'Inventaire National Forestier.

(3) إحصائيات الجرد الوطني للغابوي.

## 7-11 Superficies des essences résineuses naturelles par type

## 11-7 مساحات الأشجار الصمغية الطبيعية حسب النوع

Année 2022 <sup>(3)</sup>		سنة 2022 <sup>(3)</sup>					
	المجموع	التنوب	العرعار	الصنوبر	العرعار (عفصية)	الارز	بالهكتار
En hectare	Total	Sapin	Genèvries	Pins	Thuya	Cèdre	
Nation	1 628 361	3 768	687 535	111 181	694 422	131 455	الوطن
Région	250 592	-	102 130	25 714	61 910	60 838	الجهة
Province d'El Hajeb	8 039	-	269	-	7 770	-	إقليم الحاجب

Source : Annuaire Statistique du Maroc 2023

المصدر: النشرة الإحصائية السنوية للمغرب 2023

(3) Statistiques de l'Inventaire National Forestier.

(3) إحصائيات الجرد الوطني للغابوي.

## 7-12 Superficies des essences feuillues naturelles par type

## 12-7 مساحات الأشجار المورقة الطبيعية حسب النوع

Année 2022 <sup>(3)</sup>		سنة 2022 <sup>(3)</sup>				
	المجموع	أركان	البلوط الزان	البلوط الفليني	البلوط الاخضر	بالهكتار
En hectare	Total	Arganier	Chêne zène	Chêne liège	Chêne vert	
Nation	2 690 879	1 056 005	16 380	279 382	1 339 112	الوطن
Région	321 875	0	5 546	15 927	300 402	الجهة
Province d'El Hajeb	17 884	0	383	670	16 831	إقليم الحاجب

Source : Annuaire Statistique du Maroc 2023

المصدر: النشرة الإحصائية السنوية للمغرب 2023

(3) Statistiques de l'Inventaire National Forestier.

(3) إحصائيات الجرد الوطني للغابوي.

**EAU POTABLE** الماء الصالح للشرب  
**ENERGIE** الطاقة

**Liste des Tableaux**

**لائحة الجداول**

8-1 Activité de l'Office National d'Electricité et de l'Eau Potable

1-8 نشاط المكتب الوطني للكهرباء والماء الصالح للشرب

8-2 Ventes d'électricité

2-8 مبيعات الطاقة الكهربائية



## 8-1 Activité de l'Office National d'Electricité et de l'Eau Potable

## 1-8 نشاط المكتب الوطني للكهرباء والماء الصالح للشرب

Année 2022	سنة 2022				
En milliers de mètre cube (m <sup>3</sup> )	عدد المشتركين	المبيعات	الإنتاج		بألف متر مكعب (م <sup>3</sup> )
	المشتركين	Ventes	لوكالات التوزيع	Production	
	Nombre d'abonnés	للمشتركين المستهلكين (1) aux abonnés consommat.(1)	aux régies et conc.		
<b>Nation</b>	2 577 840	370 006	713 675	1 324 346	<b>الوطن</b>
<b>Région</b>	236 567	30 667	96 585	157 889	<b>الجهة</b>
<b>Province d'El Hajeb</b>	40 861	4 630	39 426	37 156	<b>إقليم الحاجب</b>

Source : Annuaire Statistique du Maroc 2023

المصدر: النشرة الإحصائية السنوية للمغرب 2023

(1) y compris les abonnés directs, les associations et les gros clients

(1) بما في ذلك المشتركين المباشرين، الجمعيات وكبار الزبناء

37,2 millions de mètre cube (m<sup>3</sup>) : production de la province d'EL Hajeb en eau potable en 2022.



37,2 مليون متر مكعب : إنتاج إقليم الحاجب من الماء الصالح للشرب سنة 2022.

8-2 Ventes d'électricité


2-8 مبيعات الطاقة الكهربائية

	2022*	2021 <sup>R</sup>	2020 <sup>R</sup>	بمليون ك.و.س
En millions de Kwh				
Nation	33 425,3	31 950,0	30 280,5	الوطن
Région	3 008,6	2 931,6	2 810,6	الجهة
Province d'El Hajeb	241,1	236,6	237,7	إقليم الحاجب

Source : Annuaire Statistique du Maroc 2023

المصدر: النشرة الإحصائية السنوية للمغرب 2023

241,1 millions de Kwh : Ventes en électricité à la province d'EL Hajeb en 2022.



241,1 مليون كيلوواط في الساعة: مبيعات الطاقة الكهربائية بإقليم الحاجب سنة 2022.

## TOURISME السياحة

### Liste des Tableaux

### لائحة الجداول

9-1 Capacité des établissements classés	1-9 الطاقة الإيوائية للمؤسسات المصنفة
9-2 Les établissements classés	2-9 المؤسسات المصنفة
9-3 Capacité en lits des établissements classés	3-9 عدد الأسرة بالمؤسسات المصنفة
9-4 Répartition des arrivées dans les établissements classés par type de tourisme	4-9 توزيع القادمين للمؤسسات المصنفة حسب نوع السياحة
9-5 Evolution des nuitées touristiques réalisées dans les établissements classés	5-9 تطور الليالي السياحية المنجزة بالمؤسسات المصنفة
9-6 Nuitées touristiques réalisées par catégorie d'établissements classés	6-9 الليالي السياحية المنجزة حسب نوع المؤسسات المصنفة



9 - 1 Capacité des établissements classés

9 - 1 الطاقة الإيوائية للمؤسسات المصنفة

Au 31-12-2022		إلى غاية 2022-12-31		
	الأسرة Lits	الغرف Chambres	المؤسسات Etablissements	
Nation	289 321	132 600	4 650	الوطن
Région	27 714	11 882	407	الجهة
Province d'El Hajeb	231	83	8	إقليم الحاجب

Source : Annuaire Statistique du Maroc 2023

المصدر: النشرة الإحصائية السنوية للمغرب 2023

8 établissements touristiques classés

231 lits



8 مؤسسات سياحية مصنفة

231 سريرا

## 9-2 Les établissements classés

## 2-9 المؤسسات المصنفة

Au 31-12-2022		إلى غاية 2022-12-31		
	الوطن Nation	الجهة Région	إقليم الحاجب Province d'El Hajeb	
5 étoiles	94	7	-	5 نجوم
4 étoiles	223	23	1	4 نجوم
3 étoiles	292	30	-	3 نجوم
2 étoiles	252	27	1	نجمتان
1 étoile	322	27	1	نجمة واحدة
VVT	50	-	-	قرى العطل السياحية
Hôtel de luxe	25	1	-	فندق فخم
Résidences hôtelières	250	14	2	إقامات فندقية
Pensions	83	14	-	فنادق عائلية
Maisons d'hôtes	2 355	176	1	دور الضيافة
Campings	39	4	-	مخيمات
Auberges	142	11	-	نزول
Autres	523	73	2	آخر
<b>Total</b>	<b>4 650</b>	<b>407</b>	<b>8</b>	<b>المجموع</b>

Source : Annuaire Statistique du Maroc 2023

المصدر: التشرة الإحصائية السنوية للمغرب 2023

Autres : Ferme d'hôte, Motels, Gites, Relais, R.I.P.T....

آخر: مزعة الضيافة، موتيلات، منازل، إ.ع.إ.س

R.I.P.T. : Résidences Immobilières de Promotion Touristique

إ.ع.إ.س : الإقامات العقارية للإنعاش السياحي

VVT : Village.

## 9-3 Capacité en lits des établissements classés

3-9 عدد الأسرة بالمؤسسات المصنفة

Au 31-12-2022		إلى غاية 2022-12-31		
	الوطن	الجهة	إقليم الحاجب	
	Nation	Région	Province d'El Hajeb	
5 étoiles	39 426	2 558	-	5 نجوم
4 étoiles	53 234	4 774	26	4 نجوم
3 étoiles	36 828	3 444	-	3 نجوم
2 étoiles	18 090	1 698	17	نجمتان
1 étoile	16 461	1 332	36	نجمة واحدة
Hôtel de luxe	6 581	142	-	فندق فخم
Hotels-club	21 320	-	-	نوادي فندقية
Résidences hôtelières	27 239	1 561	92	إقامات فندقية
Pensions	2 626	332	-	فنادق عائلية
Maisons d'hôtes	35 427	3 310	8	دور الضيافة
Campings	12 636	7 080	-	مخيمات
Auberges	4 398	382	-	نزول
Autres	15 055	1 101	52	آخر
<b>Total</b>	<b>289 321</b>	<b>27 714</b>	<b>231</b>	<b>المجموع</b>

Source : Annuaire Statistique du Maroc 2023

المصدر: النشرة الإحصائية السنوية للمغرب 2023

Autres : Ferme d'hôte, Motels, Gites, Relais, R.I.P.T....

آخر: مزرعة الضيافة، موتيلات، منازل، إ.ع.إ.س

R.I.P.T. : Résidences Immobilières de Promotion Touristique

إ.ع.إ.س: الإقامات العقارية للإنعاش السياحي

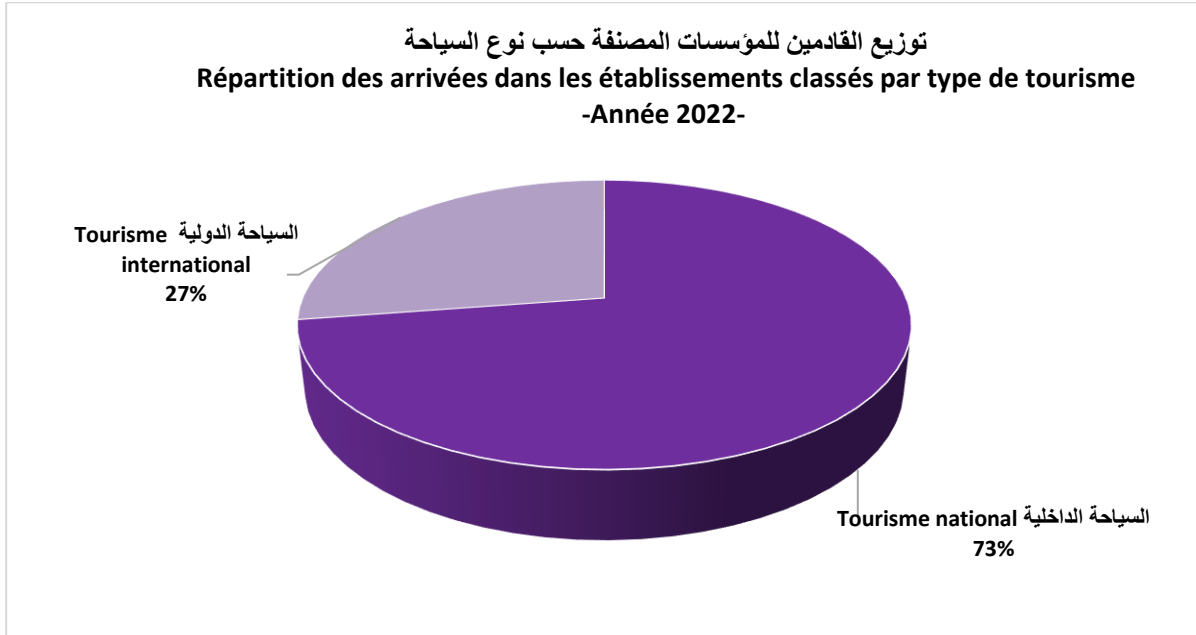
## 9-4 Répartition des arrivées dans les établissements classés par type de tourisme

4-9 توزيع القادمين للمؤسسات المصنفة حسب نوع السياحة

Année 2022		سنة 2022		
	المجموع	السياحة الداخلية	السياحة الدولية	
	Total	Tourisme national	Tourisme international	
Nation	6 929 045	3 504 977	3 424 068	الوطن
Région	589 626	341 995	247 631	الجهة
Province d'El Hajeb	865	628	237	إقليم الحاجب

Source : Annuaire Statistique du Maroc 2023

المصدر: النشرة الإحصائية السنوية للمغرب 2023



9-5 Evolution des nuitées touristiques réalisées dans les établissements classés 5-9 تطور الليالي السياحية المنجزة بالمؤسسات المصنفة

	2022	2021	
Nation	19 014 562	9 196 415	الوطن
Région	1 133 341	726 373	الجهة
Province d'El Hajeb	1 173	197	إقليم الحاجب

Source : Annuaire Statistique du Maroc 2023

المصدر: النشرة الإحصائية السنوية للمغرب 2023

9-6 Nuitées touristiques réalisées par catégorie d'établissements classés 6-9 الليالي السياحية المنجزة حسب نوع المؤسسات المصنفة

	Année 2022			سنة 2022
	الوطن Nation	الجهة Région	إقليم الحاجب Province d'El Hajeb	
5 étoiles	4 963 947	193 970	-	5 نجوم
4 étoiles	5 070 478	335 586	517	4 نجوم
3 étoiles	2 313 187	239 250	-	3 نجوم
2 étoiles	763 422	83 301	130	نجمتان
1 étoile	499 301	32 372	508	نجمة واحدة
Hôtel de luxe	837 249	31 123	-	فندق فخم
VVT	2 175 518	-	-	قرى العطل السياحية
Résidences hôtelières	1 365 682	50 603	-	إقامات فندقية
Pensions	44 759	8 933	-	فنادق عائلية
Maisons d'hôtes	669 171	141 050	18	دور الضيافة
Campings	4 427	854	-	مخيمات
Auberges	47 255	5 231	-	نزول
Autres	260 167	11 069	-	أخرى
<b>Total</b>	<b>19 014 563</b>	<b>1 133 342</b>	<b>1 173</b>	<b>المجموع</b>

Source : Annuaire Statistique du Maroc 2023

المصدر: النشرة الإحصائية السنوية للمغرب 2023

Autres : Ferme d'hôte, Motels, Gites, Relais, R.I.P.T....

أخرى: مزرعة الضيافة، موتيلات، منازل، إ.ع.إ.س

R.I.P.T. : Résidences Immobilières de Promotion Touristique

إ.ع.إ.س : الإقامات العقارية للإنعاش السياحي



# CONDITIONS D'HABITATION DES MENAGES - CONSTRUCTION - FONCIER

## ظروف سكن الأسر - البناء - العقار

### Liste des Tableaux

### لائحة الجداول

#### CONDITIONS D'HABITATION DES MENAGES

#### ظروف سكن الأسر

10-1 Taux d'occupation des logements, ou nombre moyen de personnes par pièce	10-1 نسبة حيازة المسكن، متوسط عدد الأفراد لكل غرفة
10-2 Répartition des ménages selon le type de logement (%)	10-2 توزيع الأسر حسب نوع المسكن (%)
10-3 Répartition des ménages selon l'ancienneté du logement (%)	10-3 توزيع الأسر حسب عمر المسكن (%)
10-4 Répartition des ménages selon le statut d'occupation de leur logement (%)	10-4 توزيع الأسر حسب صفة الحيازة (%)
10-5 Répartition des ménages selon les équipements de base de leur logement (%)	10-5 توزيع الأسر حسب التجهيزات الأساسية للمسكن (%)
10-6 Répartition des ménages selon le mode de cuisson fréquemment utilisé (%)	10-6 توزيع الأسر حسب وسيلة الطبخ الأكثر استعمالاً (%)
10-7 Répartition des ménages selon le mode d'évacuation des déchets ménagers (%)	10-7 توزيع الأسر حسب تصريف النفايات المنزلية (%)
10-8 Répartition des ménages selon le réseau d'évacuation des eaux usées (%)	10-8 توزيع الأسر حسب تصريف المياه المستعملة (%)

#### CONSTRUCTION

#### البناء

10-9 Autorisations de construire délivrées	10-9 رخص البناء المسلمة
10-10 Prix moyen du m <sup>2</sup> couvert des nouvelles constructions par catégorie de construction	10-10 ثمن المتر المربع للبناءات الجديدة حسب صنف البناء

#### FONCIER

#### العقار

10-11 Evolution des réquisitions déposées par Conservation Foncière	10-11 تطور عدد طلبات التحفيظ حسب المحافظة العقارية
10-12 Evolution des titres fonciers établis suite aux immatriculations par Conservation Foncière	10-12 تطور عدد الرسوم العقارية المنجزة الناتجة عن التحفيظ حسب المحافظة العقارية
10-13 Evolution des titres fonciers établis suite au morcellement par Conservation Foncière	10-13 تطور عدد الرسوم العقارية المنجزة الناتجة عن التقسيم حسب المحافظة العقارية
10-14 Evolution des hypothèques inscrites par Conservation Foncière	10-14 تطور الرهون المسجلة حسب المحافظة العقارية
10-15 Evolution des recettes réalisées par Conservation Foncière	10-15 تطور المداخل المنجزة حسب المحافظة العقارية
10-16 Evolution des plans cadastraux établis par service du cadastre	10-16 تطور التصاميم الخرائطية المنجزة من طرف المصالح الخرائطية



## CONDITIONS D'HABITATION DES MENAGES

ظروف سكن الأسر

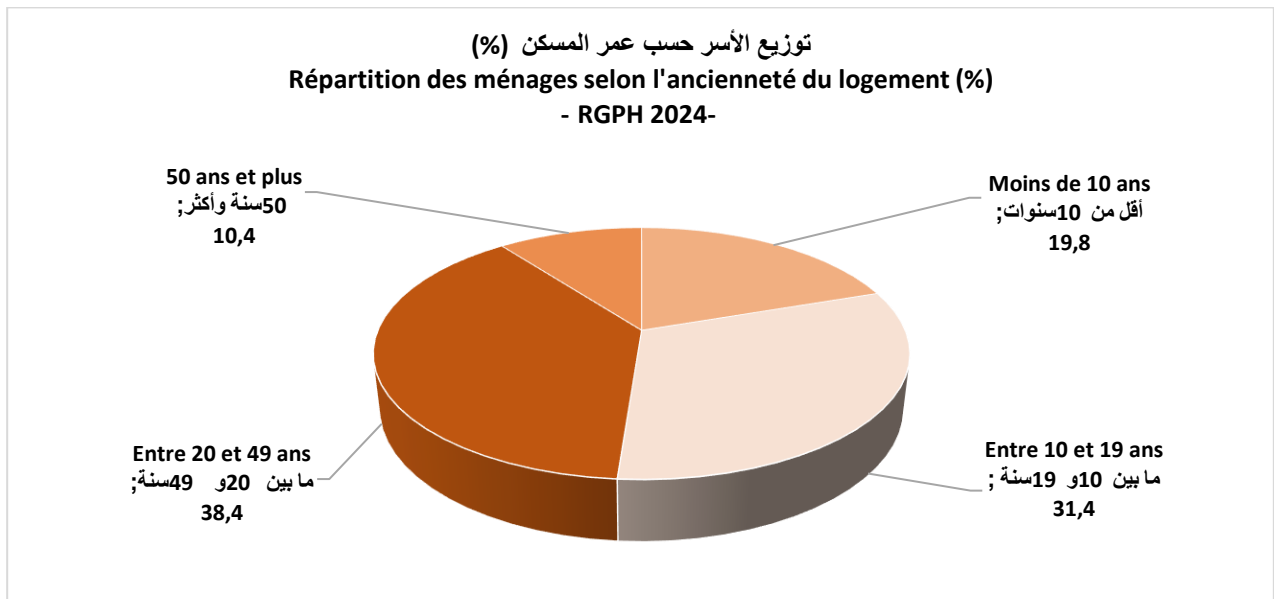
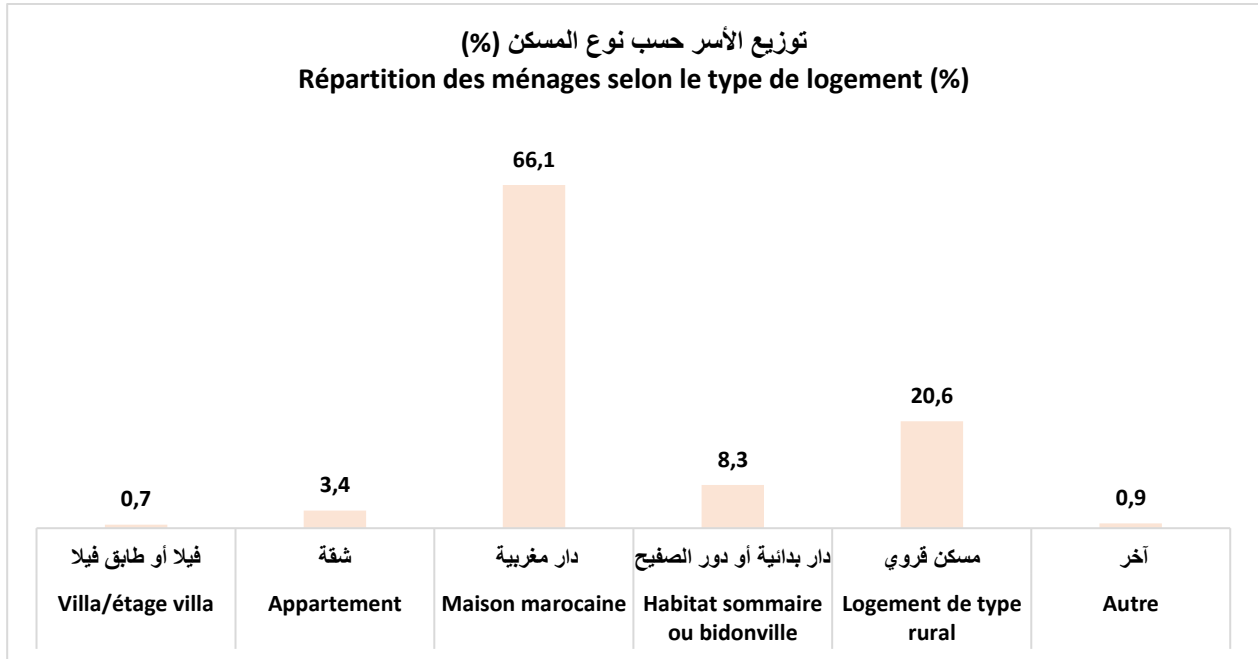
### 10-1 Taux d'occupation des logements, ou nombre moyen de personnes par pièce

1-10 نسبة حيازة المسكن، متوسط عدد الأفراد لكل غرفة

Année 2024	2024 سنة				
	السكان البلديون Population municipale	الأسر Ménages	متوسط عدد أفراد الأسرة Taille moyenne	متوسط عدد الأفراد لكل غرفة Taux d'occupation	
Nation	36 490 591	9 275 038	3,9	1,4	الوطن
Région	4 436 873	1 135 717	3,9	1,5	الجهة
Province d'El Hajeb	266 448	66 258	4,0	1,6	إقليم الحاجب
El Hajeb	40 735	11 069	3,7	1,3	الحاجب
Sabaa Aiyoun	28 735	6 926	4,1	1,6	سبع عيون
Ain Taoujdate	33 048	8 342	4,0	1,3	عين تاوجطات
Agourai	19 158	4 819	4,0	1,8	أكوراي
Cercle : El Hajeb	22 468	5 260	4,3	1,8	دائرة: الحاجب
Ait Bourzouine	7 906	1 785	4,4	1,9	أيت بورزوين
Iqaddar	8 705	2 127	4,1	1,8	إقدار
Ait Naamane	5 857	1 348	4,3	1,9	أيت النعمان
Cercle : Ain Taoujdate	83 997	20 230	4,2	1,7	دائرة: عين تاوجطات
Ait Harz Allah	13 604	3 260	4,2	1,8	أيت حرز الله
Ait Boubidmane	22 780	5 674	4,0	1,7	أيت بوبيدمان
Dont Centre : Bouderbala	10 418	2 766	3,8	1,8	مركز: بودربالة
Bitit	15 238	3 664	4,2	1,6	بطيط
Laqsir	32 375	7 632	4,2	1,9	لقصير
Cercle :Agourai	38 307	9 612	4,0	1,6	دائرة: أكوراي
Tamchachate	3 562	806	4,4	2,0	تامشاشاط
Ait Yaazem	16 912	4 239	4,0	1,6	أيت يعزم
Dont Centre :Kantina	5 033	1 213	4,1	1,4	مركز: الكنتينية
Ait Ouikhalfen	3 261	856	3,8	1,7	أيت ويخلفن
Jahjouh	7 865	1 967	4,0	1,5	جججوح
Dont Centre : Sebt Jahjouh	4 274	1 131	3,8	1,3	مركز سبت جججوح
Ras Ijerri	6 707	1 744	3,8	1,8	راس إيجيري

Source : Haut-Commissariat au Plan (R.G.P.H 2024)

المصدر: المندوبية السامية للتخطيط (الإحصاء العام للسكان والسكنى 2024)



10-2 Répartition des ménages selon le type de logement (%)

2-10 توزيع الأسر حسب نوع المسكن (%)

Année 2024	سنة 2024						
	فيلا أو طابق فيلا	شقة	دار مغربية	دار بدائية أو دور الصفيح	مسكن قروي	آخر	
	Villa	Appartement	Maison marocaine	Habitat sommaire	Logement de type rural	Autre	
Nation	1,9	16,6	58,8	3,0	18,4	1,2	الوطن
Région	1,5	14,7	58,1	2,8	21,9	1,0	الجهة
Province d'El Hajeb	0,7	3,4	66,1	8,3	20,6	0,9	إقليم الحاجب
El Hajeb	1,6	5,5	90,9	0,2	0,8	1,0	الحاجب
Sabaa Aiyoun	0,4	2,0	89,7	5,4	2,1	0,3	سبع عيون
Ain Taoujdate	0,8	15,4	79,9	2,6	0,6	0,8	عين تاوجطات
Agourai	0,3	0,9	95,8	1,8	0,6	0,7	أكوراي
Cercle : El Hajeb	0,9	0,1	43,3	12,2	41,8	1,7	دائرة: الحاجب
Ait Bourzouine	0,4	0,1	30,0	16,3	52,4	0,8	أيت بورزوين
Iqaddar	0,9	0,0	55,2	10,9	29,7	3,3	إقذار
Ait Naamane	1,4	0,1	42,2	9,1	46,7	0,5	أيت النعمان
Cercle : Ain Taoujdate	0,4	0,2	48,7	11,7	38,2	0,8	دائرة: عين تاوجطات
Ait Harz Allah	0,3	0,6	37,8	29,2	31,7	0,5	أيت حرز الله
Ait Boubidmane	0,2	0,2	74,5	4,1	19,7	1,1	أيت بوبيدمان
Dont Centre : Bouderbala	0,1	0,4	94,3	2,4	0,9	1,8	مركز: بودربالة
Bitit	0,2	0,0	38,8	8,0	52,3	0,6	بطيط
Laqsir	0,6	0,2	38,9	11,5	47,9	0,9	لقصير
Cercle :Agourai	0,6	1,1	43,0	18,8	35,3	1,2	دائرة: أكوراي
Tamchachate	0,2	0,0	12,8	26,8	58,9	1,2	تامشاشاط
Ait Yaazem	0,8	0,0	39,3	26,1	33,1	0,8	أيت يعزم
Dont Centre :Kantina	0,2	0,0	99,3	0,1	0,1	0,4	مركز: الكنتينة
Ait Ouikhalfen	1,2	0,2	20,1	10,7	66,3	1,5	أيت ويخلفن
Jahjouh	0,4	1,0	57,6	12,7	26,7	1,6	جحجوح
Dont Centre : Sebt Jahjouh	0,5	1,8	75,3	19,6	1,2	1,7	مركز سبت جحجوح
Ras Ijerri	0,1	4,9	60,6	8,4	24,4	1,7	راس إيجيري

Source : Haut-Commissariat au Plan (R.G.P.H 2024)

المصدر: المندوبية السامية للتخطيط (الإحصاء العام للسكان والسكنى 2024)

## CONDITIONS D'HABITATION DES MENAGES

ظروف سكن الأسر

### 10-3 Répartition des ménages selon l'ancienneté du logement (%) (3-10 توزيع الأسر حسب عمر المسكن (%))

Année 2024	سنة 2024				
	أقل من 10 سنوات	ما بين 10 و 19 سنة	ما بين 20 و 49 سنة	50 سنة وأكثر	
	Moins de 10 ans	Entre 10 et 19 ans	Entre 20 et 49 ans	50 ans et plus	
<b>Nation</b>	22,0	28,8	35,9	13,3	الوطن
<b>Région</b>	20,4	25,8	38,6	15,3	الجهة
<b>Province d'El Hajeb</b>	19,8	31,4	38,4	10,4	إقليم الحاجب
El Hajeb	28,0	25,0	42,4	4,6	الحاجب
Sabaa Aiyoun	20,5	36,8	39,7	2,9	سبع عيون
Ain Taoujdate	23,5	42,4	32,7	1,4	عين تاوجطات
Agourai	16,6	49,4	29,2	4,8	أكوراي
<b>Cercle : El Hajeb</b>	14,1	24,7	38,2	23,0	دائرة: الحاجب
Ait Bourzouine	8,2	27,1	46,1	18,6	أيت بورزونين
Iqaddar	21,4	21,2	35,1	22,3	إقذار
Ait Naamane	10,4	26,9	32,9	29,8	أيت النعمان
<b>Cercle : Ain Taoujdate</b>	17,5	27,8	40,3	14,4	دائرة: عين تاوجطات
Ait Harz Allah	13,4	22,2	49,2	15,2	أيت حرز الله
Ait Boubidmane	18,8	33,4	37,9	9,9	أيت بوبيدمان
<i>Dont Centre : Bouderbala</i>	23,8	39,0	34,8	2,4	مركز: بودربالة
Bitit	16,6	29,9	38,8	14,7	بطيط
Laqsir	18,7	24,9	39,1	17,2	لقصير
<b>Cercle :Agourai</b>	16,3	27,7	38,0	18,0	دائرة: أكوراي
Tamchachate	14,8	15,8	59,7	9,8	تامشاشاط
Ait Yaazem	16,5	33,3	27,7	22,5	أيت يعزم
<i>Dont Centre :Kantina</i>	36,0	61,2	2,6	0,2	مركز: الكنتينة
Ait Ouikhalfen	5,7	8,0	73,0	13,3	أيت ويخلفن
Jahjough	17,7	23,5	40,2	18,6	جججوح
<i>Dont Centre : Sebt Jahjough</i>	20,9	21,5	40,6	17,0	مركز سبت جججوح
Ras Ijerri	20,0	33,9	33,7	12,4	راس إيجيري

Source : Haut-Commissariat au Plan (R.G.P.H 2024)

المصدر: المنبوية السامية للتخطيط (الإحصاء العام للسكان والسكنى 2024)

## CONDITIONS D'HABITATION DES MENAGES

ظروف سكن الأسر

### 10-4 Répartition des ménages selon le statut d'occupation de leur du logement (%)

4-10 توزيع الأسر حسب صفة الحيازة (%)

Année 2024	سنة 2024			
	ملاك Propriétaire	مكتري Locataire	آخر Autre	
Nation	69,4	19,7	10,8	الوطن
Région	68,4	18,1	13,5	الجهة
Province d'El Hajeb	60,1	17,4	22,5	إقليم الحاجب
El Hajeb	49,8	38,6	11,7	الحاجب
Sabaa Aiyoun	64,5	16,5	19,0	سبع عيون
Ain Taoujdate	53,7	29,6	16,7	عين تاوجطات
Agourai	48,7	29,9	21,5	أكوراي
Cercle : El Hajeb	56,4	1,2	42,4	دائرة: الحاجب
Ait Bourzouine	54,8	0,6	44,6	أيت بورزوين
Iqaddar	53,0	2,1	44,8	إقदार
Ait Naamane	63,8	0,7	35,5	أيت النعمان
Cercle : Ain Taoujdate	66,8	7,0	26,2	دائرة: عين تاوجطات
Ait Harz Allah	72,1	1,9	26,0	أيت حرز الله
Ait Boubidmane	60,7	19,3	20,0	أيت بوبيدمان
Dont Centre : Bouderbala	52,0	34,1	13,9	مركز: بودريالة
Bitit	66,5	1,3	32,2	بطيط
Laqsir	69,2	2,7	28,1	لقصير
Cercle :Agourai	68,1	7,4	24,5	دائرة: أكوراي
Tamchachate	70,7	0,1	29,2	تامشاشاط
Ait Yaazem	71,0	7,2	21,8	أيت يعزم
Dont Centre :Kantina	57,1	25,0	17,9	مركز: الكنتينة
Ait Ouikhalfen	51,3	0,1	48,6	أيت ويخلفن
Jahjouh	71,1	6,7	22,1	جحجوح
Dont Centre : Sebt Jahjouh	65,4	11,2	23,4	مركز سبت جحجوح
Ras Ijerri	64,4	15,9	19,7	راس إيجيري

Source : Haut-Commissariat au Plan (R.G.P.H 2024)

المصدر: المندوبية السامية للتخطيط (الإحصاء العام للسكان والسكنى 2024)

## CONDITIONS D'HABITATION DES MENAGES

ظروف سكن الأسر

### 10-5 Répartition des ménages selon les équipements de base de leur logement (%) 5-10 توزيع الأسر حسب التجهيزات الأساسية للمسكن (%)

Année 2024	سنة 2024					
	مطبخ	مرحاض	حمام	الكهرباء	شبكة الماء الصالح للشرب	
	Cuisine	W.-C.	Bain	Électricité	Eau courante	
Nation	96,3	97,3	63,1	97,1	82,9	الوطن
Région	96,0	96,5	57,2	97,5	78,0	الجهة
Province d'El Hajeb	95,4	96,0	54,0	95,6	74,0	إقليم الحاجب
El Hajeb	97,2	99,8	77,1	99,2	98,4	الحاجب
Sabaa Aiyoun	97,2	98,1	64,4	97,8	81,8	سبع عيون
Ain Taoujdate	97,8	99,5	79,4	99,6	96,8	عين تاوجطات
Agourai	96,6	99,0	51,0	98,8	95,5	أكوراي
Cercle : El Hajeb	95,1	85,2	35,0	92,3	40,0	دائرة: الحاجب
Ait Bourzouine	96,4	90,9	38,3	91,1	48,2	أيت بورزوين
Iqaddar	93,6	87,6	24,7	89,7	48,5	إقदार
Ait Naamane	95,8	74,0	46,8	97,8	15,9	أيت النعمان
Cercle : Ain Taoujdate	92,6	96,1	36,9	91,5	60,5	دائرة: عين تاوجطات
Ait Harz Allah	96,4	93,7	32,4	95,0	42,5	أيت حرز الله
Ait Boubidmane	90,8	98,4	39,6	96,3	85,6	أيت بوبيدمان
Dont Centre : Bouderbala	84,8	98,2	33,3	97,6	96,1	مركز: بودريالة
Bitit	93,8	94,3	49,9	92,5	82,3	بطيط
Laqsir	91,8	96,2	30,5	85,9	39,1	لقصير
Cercle :Agourai	95,7	91,4	45,9	95,2	56,9	دائرة: أكوراي
Tamchachate	82,8	53,6	17,4	91,7	19,1	تامشاشاط
Ait Yaazem	96,8	96,0	53,7	97,0	67,4	أيت يعزم
Dont Centre :Kantina	98,4	99,3	49,5	99,4	98,7	مركز: الكنتينة
Ait Ouikhalfen	97,7	95,2	41,0	93,2	27,5	أيت ويخلفن
Jahjouh	97,8	98,0	57,6	95,7	59,4	جحجوح
Dont Centre : Sebt Jahjouh	97,9	98,8	55,5	94,0	66,2	مركز سبت جحجوح
Ras Ijerri	95,9	88,6	29,3	92,7	60,4	راس إيجري

Source : Haut-Commissariat au Plan (R.G.P.H 2024)

المصدر: المندوبية السامية للتخطيط (الإحصاء العام للسكان والسكنى 2024)

## CONDITIONS D'HABITATION DES MENAGES

ظروف سكن الأسر

### 10-6 Répartition des ménages selon le mode de cuisson fréquemment utilisé (%)

6-10 توزيع الأسر حسب وسيلة الطبخ الأكثر استعمالاً (%)

Année 2024	سنة 2024					
	الغاز	الكهرباء	الفحم	الخشب	آخر	
	Gaz	Électricité	Charbon	Bois	Autre	
Nation	95,2	0,4	0,2	4,0	0,2	الوطن
Région	95,7	0,3	0,1	3,7	0,2	الجهة
Province d'El Hajeb	98,2	0,3	0,1	1,3	0,1	إقليم الحاجب
El Hajeb	99,7	0,2	0,0	0,1	0,0	الحاجب
Sabaa Aiyoun	98,2	0,6	0,2	1,0	0,1	سبع عيون
Ain Taoujdate	99,8	0,1	0,0	0,1	0,0	عين تاوجطات
Agourai	99,3	0,0	0,0	0,6	0,1	أكوراي
Cercle : El Hajeb	94,4	0,3	0,2	4,9	0,2	دائرة: الحاجب
Ait Bourzouine	99,6	0,1	0,0	0,2	0,2	أيت بورزوين
Iqaddar	98,1	0,5	0,6	0,7	0,1	إقदार
Ait Naamane	81,6	0,3	0,0	17,8	0,3	أيت النعمان
Cercle : Ain Taoujdate	98,8	0,3	0,1	0,6	0,1	دائرة: عين تاوجطات
Ait Harz Allah	98,2	0,5	0,8	0,4	0,1	أيت حرز الله
Ait Boubidmane	99,3	0,2	0,0	0,3	0,2	أيت بوبيدمان
Dont Centre : Bouderbala	99,6	0,3	0,0	0,0	0,2	مركز: بودريالة
Bitit	98,1	0,4	0,0	1,4	0,1	بطين
Laqsir	99,2	0,3	0,1	0,4	0,1	لقصير
Cercle :Agourai	95,3	0,5	0,0	3,8	0,4	دائرة: أكوراي
Tamchachate	65,1	0,0	0,0	34,9	0,0	تامشاشاط
Ait Yaazem	98,7	0,3	0,1	0,3	0,6	أيت يعزم
Dont Centre :Kantina	99,5	0,1	0,0	0,1	0,3	مركز: الكنتينة
Ait Ouikhalfen	96,7	1,6	0,0	1,5	0,1	أيت ويخلفن
Jahjouh	98,4	0,7	0,0	0,4	0,6	جحجوح
Dont Centre : Sebt Jahjouh	99,7	0,1	0,0	0,2	0,0	مركز سبت جحجوح
Ras Ijerri	96,8	0,3	0,0	2,8	0,2	راس إيجيري

Source : Haut-Commissariat au Plan (R.G.P.H 2024)

المصدر: المندوبية السامية للتخطيط، (الإحصاء العام للسكان والسكنى 2024)

## CONDITIONS D'HABITATION DES MENAGES

ظروف سكن الأسر

### 10-7 Répartition des ménages selon le mode d'évacuation des déchets ménagers (%)

7-10 توزيع الأسر حسب تصريف النفايات المنزلية (%)

Année 2024	2024 سنة				
	صندوق القمامة التابع للجماعة	شاحنة جماعية أو خاصة	الطبيعة	آخر	
	Bac à ordures de la commune	Camion commun ou privé	Dans la nature	Autre	
Nation	56,5	15,0	26,6	1,9	الوطن
Région	55,8	13,8	29,0	1,4	الجهة
Province d'El Hajeb	42,4	20,4	35,4	1,8	إقليم الحاجب
El Hajeb	66,8	31,9	1,0	0,3	الحاجب
Sabaa Aiyoun	73,2	9,3	17,0	0,4	سبع عيون
Ain Taoujdate	82,1	17,6	0,2	0,1	عين تاوجطات
Agourai	78,6	19,7	1,5	0,2	أكوراي
Cercle : El Hajeb	1,4	0,3	92,3	6,0	دائرة: الحاجب
Ait Bourzouine	0,4	0,3	84,7	14,6	أيت بورزوين
Iqaddar	3,0	0,0	96,2	0,8	إقدار
Ait Naamane	0,1	0,9	96,4	2,7	أيت النعمان
Cercle : Ain Taoujdate	20,7	21,8	55,7	1,7	دائرة: عين تاوجطات
Ait Harz Allah	8,4	12,2	78,7	0,6	أيت حرز الله
Ait Boubidmane	52,2	31,7	15,7	0,4	أيت بوبيدمان
Dont Centre : Bouderbala	65,3	23,2	10,7	0,7	مركز: بودريالة
Bitit	3,1	16,8	79,2	1,0	بطيط
Laqsir	11,1	20,9	64,4	3,6	لقصير
Cercle : Agourai	7,4	26,1	61,9	4,6	دائرة: أكوراي
Tamchachate	0,0	0,1	99,6	0,2	تامشاشاط
Ait Yaazem	0,0	30,1	60,8	9,0	أيت يعزم
Dont Centre : Kantina	0,2	97,9	1,1	0,9	مركز: الكنتينة
Ait Ouikhalfen	0,2	0,6	97,9	1,3	أيت ويخلفن
Jahjouh	6,5	49,3	42,7	1,6	جحجوح
Dont Centre : Sebt Jahjouh	1,1	85,5	11,6	1,9	مركز سبت جحجوح
Ras Ijerri	33,3	14,7	51,2	0,8	راس إيجيري

Source : Haut-Commissariat au Plan (R.G.P.H 2024)

المصدر: المندوبية السامية للتخطيط (الإحصاء العام للسكان والسكنى 2024)

## CONDITIONS D'HABITATION DES MENAGES

ظروف سكن الأسر

### 10-8 Répartition des ménages selon le réseau d'évacuation des eaux usées (%)

8-10 توزيع الأسر حسب تصريف المياه المستعملة (%)

Année 2024	سنة 2024			
	شبكة عمومية Réseau public	حفرة صحية Fosse septique	آخر Autre	
Nation	65,4	17,0	17,6	الوطن
Région	67,1	15,6	17,4	الجهة
Province d'El Hajeb	53,6	23,6	22,8	إقليم الحاجب
El Hajeb	98,5	1,3	0,2	الحاجب
Sabaa Aiyoun	75,5	16,9	7,6	سبع عيون
Ain Taoujdate	95,5	2,7	1,8	عين تاوجطات
Agourai	96,9	2,1	1,0	أكوراي
Cercle : El Hajeb	2,6	34,9	62,4	دائرة: الحاجب
Ait Bourzouine	1,0	57,5	41,6	أيت بورزوين
Iqaddar	4,5	1,9	93,6	إقदार
Ait Naamane	1,9	57,2	40,9	أيت النعمان
Cercle : Ain Taoujdate	18,0	35,9	46,1	دائرة: عين تاوجطات
Ait Harz Allah	0,4	49,8	49,7	أيت حرز الله
Ait Boubidmane	53,6	30,3	16,1	أيت بوبيدمان
Dont Centre : Bouderbala	85,4	12,5	2,1	مركز: بودريالة
Bitit	1,0	32,5	66,5	بطيط
Laqsir	7,2	35,8	57,0	لقصير
Cercle :Agourai	30,8	50,9	18,3	دائرة: أكوراي
Tamchachate	0,0	41,3	58,7	تامشاشاط
Ait Yaazem	28,6	60,6	10,8	أيت يعزم
Dont Centre :Kantina	96,6	3,3	0,1	مركز: الكنتينة
Ait Ouikhalfen	1,9	65,6	32,6	أيت ويخلفن
Jahjouh	55,8	36,1	8,1	جحجوح
Dont Centre : Sebt Jahjouh	87,0	5,5	7,5	مركز سبت جحجوح
Ras Ijerri	36,5	41,0	22,5	راس إيجيري

Source : Haut-Commissariat au Plan (R.G.P.H 2024)

المصدر: المندوبية السامية للتخطيط (الإحصاء العام للسكان والسكنى 2024)

10-9 Autorisations de construire délivrées

9-10 رخص البناء المسلمة

Année 2020				سنة 2020
Surface : en m <sup>2</sup>	الوطن	الجهة	إقليم الحاجب	المساحة بالمترا المربع
Valeur en milliers de DH	Nation	Région	Province d'El Hajeb	القيمة بألف درهم
Nombre d'autorisations	30 281	3 428	253	عدد الرخص
Nombre de pièces	317 327	33 631	1 472	عدد غرف السكنى
Nombre de logements	98 905	10 196	454	عدد المساكن
Valeur prévue	33 389 785	1 677 180	81 957	القيمة المتوقعة
Surface bâtie	5 215 917	394 000	20 535	المساحة المبنية
Surface des planchers	14 882 605	1 296 521	60 181	المساحة المسقفة

Source : Annuaire Statistique du Maroc 2023

المصدر: النشرة الإحصائية السنوية للمغرب 2023

10-10 Prix moyen du m<sup>2</sup> couvert des nouvelles constructions par catégorie de construction

10-10 ثمن المتر المربع للبناءات الجديدة حسب صنف البناء

Année 2020				سنة 2020
Prix du m <sup>2</sup> en DH	الوطن	الجهة	إقليم الحاجب	ثمن م <sup>2</sup> بالدرهم
	Nation	Région	Province d'El Hajeb	
Immeubles	1 673	1 407	1 000	عمارات
Villas	2 192	1 511	1 240	فيلات
Habit. type marocain	1 398	1 300	1 370	سكنى مغربية
Bâtiments commerce .et Indus.	1 606	1 084	1 119	بناءات صناعية وتجارية
Santé	2 987	1 125	-	الصحة
Enseignement	1 971	1 308	1 700	التعليم
Autres bâtiments administ.	2 611	1 617	-	بناءات إدارية أخرى
Autres	1 896	1 140	-	بناءات أخرى
Moyenne	1 533	1 319	1 336	المعدل

Source : Annuaire Statistique du Maroc 2023

المصدر: النشرة الإحصائية السنوية للمغرب 2023

## 10-11 Evolution des réquisitions déposées

## 11-10 تطور طلبات التحفيظ

Superficie en hectare					المساحة بالهكتار	
Urbain + rural		2022	2021	2020	حضري + قروي	
Nation	Nombre	174 846	269 817	124 658	العدد	الوطن
	Superficie	1 619 629	1 295 973	732 986	المساحة	
Région	Nombre	1 689	73 052	21 686	العدد	الجهة
	Superficie	23 288	63 276	30 178	المساحة	
Province d'El Hajeb	Nombre	111	157	119	العدد	إقليم الحاجب
	Superficie	173	260	5 479	المساحة	
Milieu Rural					الوسط القروي	
Nation	Nombre	169 148	263 431	120 285	العدد	الوطن
	Superficie	1 129 315	1 284 316	731 685	المساحة	
Région	Nombre	1 273	72 472	21 136	العدد	الجهة
	Superficie	23 027	63 085	30 120	المساحة	
Province d'El Hajeb	Nombre	88	122	75	العدد	إقليم الحاجب
	Superficie	162	229	5 477	المساحة	

Source : Annuaire Statistique du Maroc 2023

المصدر: النشرة الإحصائية السنوية للمغرب 2023

## 10-12 Evolution des titres fonciers établis suite aux immatriculations

## 12-10 تطور الرسوم العقارية المنجزة الناتجة عن التحفيظ

Superficie en hectare					المساحة بالهكتار	
Urbain + rural		2022	2021	2020	حضري + قروي	
Nation	Nombre	207 821	194 414	188 880	العدد	الوطن
	Superficie	672 319	793 106	905 478	المساحة	
Région	Nombre	37 022	62 385	13 685	العدد	الجهة
	Superficie	51 215	23 595	45 866	المساحة	
Province d'El Hajeb	Nombre	198	498	369	العدد	إقليم الحاجب
	Superficie	430	6 113	416	المساحة	
Milieu Rural		2022	2021	2020	الوسط القروي	
Nation	Nombre	...	189 953	184 879	العدد	الوطن
	Superficie	...	702 667	889 821	المساحة	
Région	Nombre	...	61 986	13 306	العدد	الجهة
	Superficie	...	23 526	45 751	المساحة	
Province d'El Hajeb	Nombre	...	451	347	العدد	إقليم الحاجب
	Superficie	...	6 108	415	المساحة	

Source : Annuaire Statistique du Maroc 2023

المصدر: النشرة الإحصائية السنوية للمغرب 2023

## 10-13 Evolution des titres fonciers établis suite au morcellement

## 13-10 تطور عدد الرسوم العقارية المنجزة الناتجة عن التقسيم

Superficie en hectare					المساحة بالهكتار	
Urbain + rural		2022	2021	2020	حضري + قروي	
Nation	Nombre	230 431	222 669	203 909	العدد	الوطن
	Superficie	19 758 965	930 272	498 038	المساحة	
Région	Nombre	27 784	26 117	28 318	العدد	الجهة
	Superficie	35 873	36 853	39 339	المساحة	
Province d'El Hajeb	Nombre	1 645	459	1 081	العدد	إقليم الحاجب
	Superficie	8 507	450	1 812	المساحة	
Milieu Rural		2022	2021	2020	الوسط القروي	
Nation	Nombre	8 614	7 649	6 214	العدد	الوطن
	Superficie	12 562 679	280 664	33 202	المساحة	
Région	Nombre	534	1 203	2 303	العدد	الجهة
	Superficie	2 273	3 812	16 321	المساحة	
Province d'El Hajeb	Nombre	127	166	275	العدد	إقليم الحاجب
	Superficie	174	395	1 062	المساحة	

Source : Annuaire Statistique du Maroc 2023

المصدر: النشرة الإحصائية السنوية للمغرب 2023

## 10-14 Evolution des hypothèques inscrites

## 14-10 تطور الرهون المسجلة

Valeur en milliers de Dh				القيمة بألف درهم	
Urbain + rural		2022	2021	حضري + قروي	
Nation	Nombre	151 580	187 643	العدد	الوطن
	Valeur	91 461 214	86 266 011	القيمة	
Région	Nombre	15 132	20 649	العدد	الجهة
	Valeur	4 750 298	8 568 377	القيمة	
Province d'El Hajeb	Nombre	627	900	العدد	إقليم الحاجب
	Valeur	316 247	372 922	القيمة	

Source : Annuaire Statistique du Maroc 2023

المصدر: النشرة الإحصائية السنوية للمغرب 2023

## 10-15 Evolution des recettes réalisées

## 15-10 تطور المداخيل المنجزة

Valeur en milliers de Dh	2022	2021	2020	القيمة بألف درهم
Nation	8 005 410	8 069 388	5 663 119	الوطن
Région	727 024	702 343	531 730	الجهة
Province d'El Hajeb	29.542	31.667	24.558	إقليم الحاجب

Source : Annuaire Statistique du Maroc 2023

المصدر: النشرة الإحصائية السنوية للمغرب 2023

## 10-16 Evolution des plans cadastraux établis par service du cadastre

## 16-10 تطور التصاميم الخرائطية المنجزة من طرف المصالح الخرائطية

Urbain + rural	2022	2021	2020	حضري + قروي
Nation	474 127	514 298	447 370	الوطن
Région	68 715	126 015	45 308	الجهة
Province d'El Hajeb	1 302	1 860	1 323	إقليم الحاجب
Milieu Rural	2022	2021	2020	الوسط القروي
Nation	295 690	312 254	236 761	الوطن
Région	41 658	95 437	19 645	الجهة
Province d'El Hajeb	686	973	232	إقليم الحاجب

Source : Annuaire Statistique du Maroc 2023

المصدر: النشرة الإحصائية السنوية للمغرب 2023

## TRANSPORT ROUTIER النقل الطرقي

### Liste des Tableaux

### لائحة الجداول

11-1 Immatriculation des véhicules

1-11 تسجيل العربات

11-2 Permis de conduire délivrés

2-11 رخص السياقة المسلمة



11-1 Immatriculation des véhicules

1-11 تسجيل العربات

Année 2022	سنة 2022				
	المجموع العام Total général	العربات النفعية Véhicules utilitaires	السيارات السياحية Voitures de tourisme	الدراجات النارية Motocyclettes	
Nation	209 803	49 278	139 752	20 773	الوطن
Région	16 850	3 527	10 773	2 550	الجهة
Province d'El Hajeb	601	150	327	124	إقليم الحاجب

Source : Annuaire Statistique du Maroc 2023

المصدر: النشرة الإحصائية السنوية للمغرب 2023

11-2 Permis de conduire délivrés

2-11 رخص السياقة المسلمة

	2022	2021	
Nation	680 925	664 598	الوطن
Région	71 873	75 204	الجهة
Province d'El Hajeb	4 734	5 059	إقليم الحاجب

Source : Annuaire Statistique du Maroc 2023

المصدر: النشرة الإحصائية السنوية للمغرب 2023



## Signes conventionnels utilisés

## العلامات المستعملة

Résultats nuls	-	نتائج باطلة
Information non disponible	...	معطيات غير متوفرة
Il ne peut être question d'inscrire des données en raison de la nature des informations	///	لا مجال لتسجيل عدد ما نظرا لطبيعة المعطيات
Donnée provisoire ou estimée	*	معطيات مؤقتة أو مقدرة



# SOMMAIRE

# الفهرس

Avant propos .....	3	.....تقديم	
Principaux indicateurs statistiques .....	5	..... أهم المؤشرات الإحصائية	
Chapitre 1 Population .....	7	..... السكان	1 الفصل
Chapitre 2 Santé .....	25	..... الصحة	2 الفصل
Chapitre 3 Education .....	39	..... التعليم	3 الفصل
Chapitre 4 Formation professionnelles .....	59	..... التكوين المهني	4 الفصل
Chapitre 5 Activités culturelles et loisirs .....	65	..... الأنشطة الثقافية والترفيه	5 الفصل
Chapitre 6 Emploi et salaires .....	71	..... التشغيل والأجور	6 الفصل
Chapitre 7 Agriculture – Forêt – Elevage .....	77	..... الفلاحة – الغابات- تربية الماشية	7 الفصل
Chapitre 8 Eau potable et énergie .....	85	..... الماء الصالح للشرب والطاقة	8 الفصل
Chapitre 9 Tourisme .....	89	..... السياحة	9 الفصل
Chapitre 10 Conditions d’habitation des ménages - Construction- Foncier .....	97	..... ظروف سكن الأسر- البناء- العقار	10 الفصل
Chapitre 11 Transport routier.....	113	..... النقل الطرقي	11 الفصل



---

المديرية الإقليمية للتخطيط بمكناس، زنقة محمد المكناسي المدينة الجديدة BP S35

05.35.52.22.43  05.35.52.35.93/94 