



الإحصاء العام للسكان والسكنى 2024 النتائج الأولية على مستوى عمالة مكناس



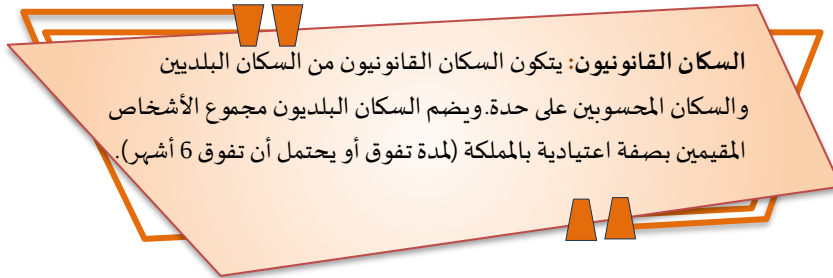
السكان القانونيون

حسب المرسوم رقم 2.24.1009 المحدد للسكان القانونيين للمملكة المغربية موزعين حسب الجهات والأقاليم والعمالات والجماعات، حسب نتائج الإحصاء العام للسكان والسكنى لسنة 2024، بلغ عدد السكان القانونيين لعمالة مكناس حسب نتائج الإحصاء العام للسكان والسكنى لسنة 2024، 942.945 نسمة في فاتح شتنبر 2024، منهم 940.900 مغربي و 2.045 أجنبي. ومقارنة بإحصاء 2014 عرف عدد السكان زيادة إجمالية بلغت 107.250 نسمة، وهو ما يعادل نموا سنويا بلغ 1,2٪ خلال هذه الفترة، مقابل 1,6٪ بين 2004 و 2014.

السكان القانونيون

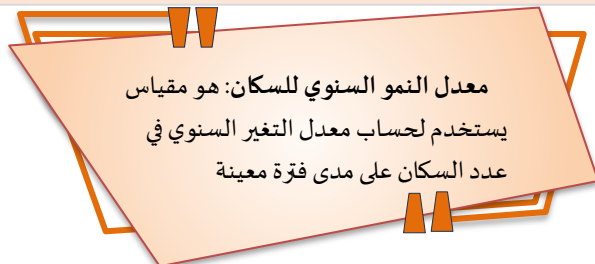
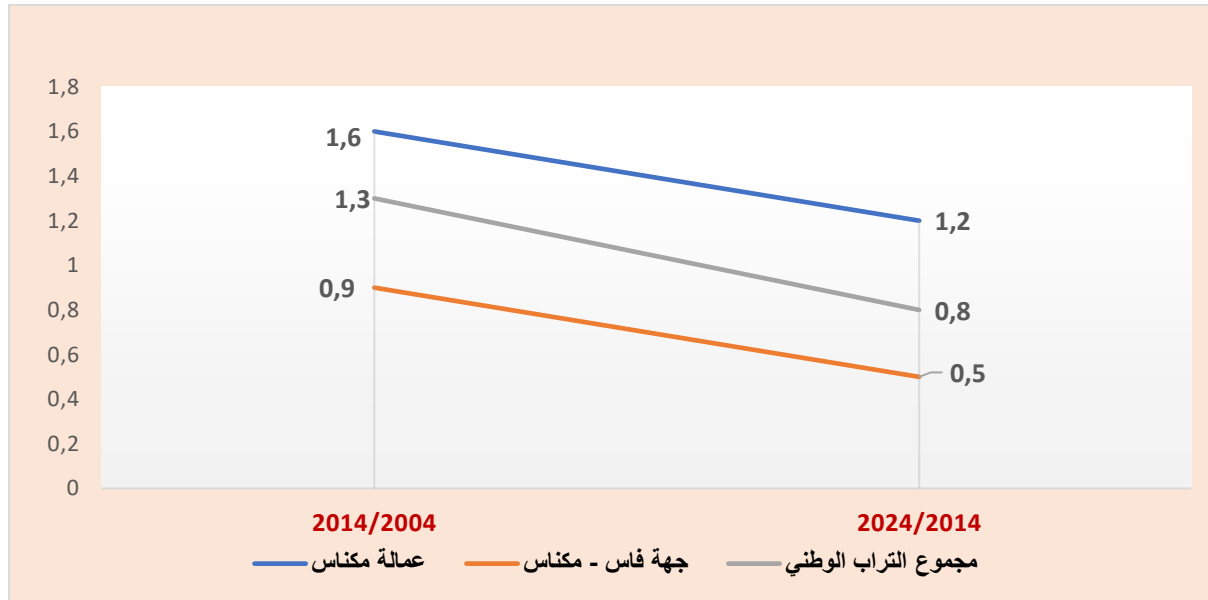
معدل النمو السنوي (%)		التطور الإجمالي		إحصاء	إحصاء	الجماعة الترابية
2024/2014	2014/2004	2024/2014	2014/2004	2024	2014	
1,2	1,6	107 250	120 410	942 945	835 695	عمالة مكناس
0,5	0,9	231 019	363 678	4 467 911	4 236 892	جهة فاس مكناس
0,8	1,3	2 980 088	3 956 534	36 828 330	33 848 242	مجموع التراب الوطني

المصدر: الإحصاء العام للسكان والسكنى 2014 و 2024.



وسجلت عمالة مكناس نموا ديمغرافيا يفوق المستوى المسجل سواء على الصعيدين الوطني أو الجهوي كما يوضح ذلك المبيان أسفله.

تطور معدل النمو السنوي للسكان (%)



بلغ الوزن الديمغرافي لعمالة مكناس 21,1٪ من مجموع ساكنة الجهة برسم إحصاء 2024 مسجلا بذلك ارتفاعا ب 1,4 نقطة مئوية مقارنة بإحصاء 2014.

تطور مؤشر الوزن الديمغرافي

إحصاء 2024	إحصاء 2014	الجماعات الترابية
21,1	19,7	عمالة مكناس

المصدر: الإحصاء العام للسكان والسكنى 2014 و2024.

عمالة مكناس ضمن كبرى عمالات وأقاليم المملكة

تحتل عمالة مكناس المرتبة السابعة ضمن ترتيب العشر عمالات الكبرى بالمملكة حسب عدد السكان برسم إحصاء 2024، بعد كل من عمالات الدار البيضاء، مراكش، طنجة-أصيلة، وإقليم القنيطرة، وعمالتي فاس وسلا.

ترتيب العمالات والأقاليم الكبرى بالمملكة حسب عدد السكان برسم إحصاء 2024

الترتيب	السكان	الجماعات الترابية
1	3 218 036	عمالة الدار البيضاء
2	1 571 580	عمالة مراكش
3	1 494 413	عمالة طنجة - أصيلة
4	1 284 247	إقليم القنيطرة
5	1 256 172	عمالة فاس
6	1 089 554	عمالة سلا
7	942 945	عمالة مكناس
8	914 367	إقليم الجديدة
9	858 162	إقليم تارودانت
10	783 475	عمالة الصخيرات - تمارة

المصدر: الإحصاء العام للسكان والسكنى 2024.

عمالة مكناس تحتضن 30,4٪ من مجموع الأجانب المقيمين بالجهة

بالنسبة للأجانب المقيمين بالعمالة فقد بلغ عددهم حسب إحصاء 2024، 2045 أجنبي أي ما يمثل 30,4٪ من مجموع الأجانب المقيمين بالجهة، وبالمقارنة مع إحصاء 2014 فقد ارتفع عدد الأجانب ب 776 نسمة (بمعدل نمو سنوي 4,9٪)، وهو ما يعادل 77,5٪ من الزيادة الإجمالية المسجلة في عدد الأجانب على صعيد الجهة.

تطور عدد السكان الأجانب

الفرق	2024	2 014	الجماعات الترابية
776	2 045	1 269	عمالة مكناس
-52	34	86	إقليم بولمان
-16	58	74	إقليم الحاجب
311	3 832	3 521	عمالة فاس
-121	204	325	إقليم إفران
-7	196	203	إقليم صفرو
-13	68	81	إقليم تاونات
-11	127	138	إقليم تازة
134	165	31	إقليم مولاي يعقوب
1 001	6 729	5 728	جهة فاس - مكناس
61 946	148 152	86 206	مجموع التراب الوطني

المصدر: الإحصاء العام للسكان والسكنى 2014 و2024.

عمالة مكناس تسجل تزايد السكان الحضريين والقرويين بوتيرة تفوق المستويين الجهوي والوطني

بلغ عدد سكان عمالة مكناس، حسب إحصاء 2024، بالوسط الحضري 780.290 نسمة، مسجلا بذلك زيادة قدرها 92.715 نسمة بالمقارنة مع إحصاء 2014، أي بمعدل نمو سنوي متوسط قدره 1,3٪، وهو معدل يفوق نظيره المسجل بكل من المستويين الجهوي والوطني (1,1٪ و 1,2٪ على التوالي).
فيما بلغ عدد السكان بالوسط القروي لعمالة مكناس 162.655 نسمة، بزيادة قدرها 14.535 نسمة مقارنة بإحصاء 2014 وهو ما يعادل 0,9٪ كمعدل نمو سنوي، في حين عرف هذا المعدل على مستوى عدد السكان القرويين بجهة فاس - مكناس انخفاضا ب 0,4٪ مقابل ارتفاع طفيف ب 0,2٪ على الصعيد الوطني.

السكان القانونيون حسب الوسط

الوسط	الجماعات الترابية	إحصاء 2014	إحصاء 2024	التطور الإجمالي 2024/2014	معدل النمو السنوي (%) 2024/2014
الحضري	عمالة مكناس	687 575	780 290	92 715	1,3
	جهة فاس - مكناس	2 564 220	2 855 366	291 146	1,1
	مجموع التراب الوطني	20 432 439	23 110 108	2 677 669	1,2
القروي	عمالة مكناس	148 120	162 655	14 535	0,9
	جهة فاس - مكناس	1 672 672	1 612 545	-60 127	-0,4
	مجموع التراب الوطني	13 415 803	13 718 222	302 419	0,2

المصدر: الإحصاء العام للسكان والسكنى 2014 و2024.

ارتفاع طفيف لنسبة التمدن

على مستوى عمالة مكناس بلغ معدل التمدن 82,8٪ سنة 2024 بزيادة قدرها 0,5 نقطة مئوية مقارنة مع 2014 (82,3٪). مقارنة مع عمالة فاس وباقي أقاليم الجهة، احتلت عمالة مكناس المرتبة الثانية بعد عمالة فاس (79,8٪) كما تجاوز معدل التمدن بها نظيره الجهوي ب 18,9 نقطة مئوية.

تطور نسبة التمدن

الجماعات الترابية	2014	2024
عمالة مكناس	82,3	82,8
جهة فاس - مكناس	60,5	63,9
مجموع التراب الوطني	60,4	62,8

المصدر: الإحصاء العام للسكان والسكنى 2014 و2024.

الكثافة السكانية

بلغت الكثافة السكانية للعمالة 528 نسمة في كل كلم² خلال سنة 2024 وهي كثافة جد مرتفعة بالمقارنة مع الكثافة المسجلة سواء على صعيد الجهة (110,5 نسمة في كلم²) أو على الصعيد الوطني (51,8 نسمة في كلم²). كما سجل هذا المؤشر، خلال العشرية 2014-2024، ارتفاعا قدر ب 60,1 نسمة في كل كلم² على صعيد عمالة مكناس و هي زيادة تفوق بكثير تلك المسجلة على الصعيدين الجهوي و الوطني (5,7 و 4,2 على التوالي).

الكثافة السكانية بين سنتي 2014 و2024

الجماعات الترابية	المساحة ب كلم ²	الكثافة السكانية (نسمة في كلم ²)	2014	2024
عمالة مكناس	1 786	467,9	528	
جهة فاس - مكناس	40 423	104,8	110,5	
مجموع التراب الوطني	710 850	47,6	51,8	

تزايد عدد الأسر مع انخفاض نسبي في متوسط عدد أفرادها

حسب الإحصاء العام للسكان والسكنى لسنة 2024 بلغ عدد الأسر بعمالة مكناس 248.296، منها 211.691 أسرة بالوسط الحضري و36.605 أسرة بالوسط القروي. ومقارنة بإحصاء 2014، ارتفع عدد الأسر ب 55.642 أسرة، أي معدل نمو سنوي قدره 2,6٪ وهو معدل يفوق نظيره المسجل على المستويين الجهوي و الوطني.

تطور عدد الأسر بين سنتي 2014 و2024

الجماعات الترابية	إحصاء 2014	إحصاء 2024	معدل النمو السنوي (%) 2024/2014
عمالة: مكناس	192 654	248 296	2,6
جهة فاس مكناس	919 497	1 135 717	2,1
مجموع التراب الوطني	7 313 806	9 275 038	2,4

المصدر: الإحصاء العام للسكان والسكنى 2014 و2024.

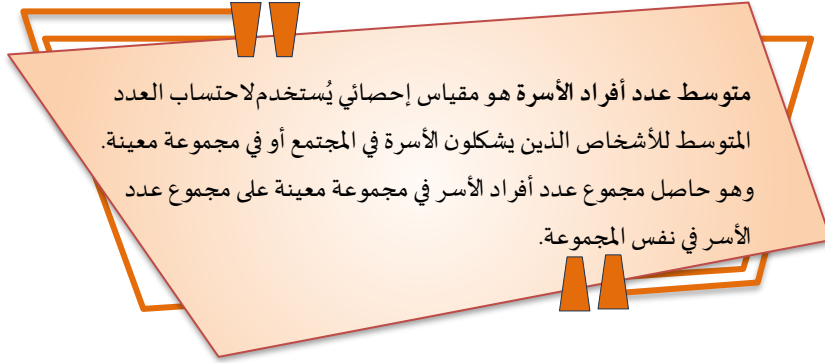
حسب وسط الإقامة، ارتفع عدد الأسر ب 47.524 بالوسط الحضري (أي بمعدل نمو سنوي 2,6٪) مقابل 8.118 بالوسط القروي (بمعدل نمو سنوي 2,5٪).

أما بالنسبة لمتوسط عدد أفراد الأسرة فقد عرف تراجعاً حيث انخفض بعمالة مكناس من 4,3 فرداً سنة 2014 إلى 3,8 فرداً سنة 2024. نفس الوثيرة سجلت سواء بالوسط الحضري (من 4,2 إلى 3,7 فرداً) أو بالوسط القروي (من 5,2 إلى 4,4 فرداً).

تطور متوسط عدد أفراد الأسرة

2024	2014	الجماعات الترابية
3,7	4,3	عمالة مكناس
3,9	4,6	جهة فاس مكناس
3,9	4,6	مجموع التراب الوطني

المصدر: الإحصاء العام للسكان والسكنى 2014 و2024.



السكان القانونيين لعمالة مكناس حسب الجماعات:

ساهمت ست جماعات ترابية بنسبة 90,4% في ارتفاع ساكنة عمالة مكناس ما بين 2014 و 2024 ، حيث تأتي في المرتبة الأولى جماعة مكناس بنسبة 29% متبوعة بكل من جماعة ويسلان (22,6%) و جماعة أيت ولال (12,8%) و جماعة مجاط (10,8%) و جماعة الدخيسة (7,8%) و جماعة تولال (7,4%) . في حين عرفت ست جماعات ترابية انخفاضاً في ساكنتها وهي جماعة مولاي ادريس زرهون وجماعة شرقاوة وجماعة وليلي وجماعة عين الجمعة وجماعة نزالة بني عمار وجماعة عين عرمة

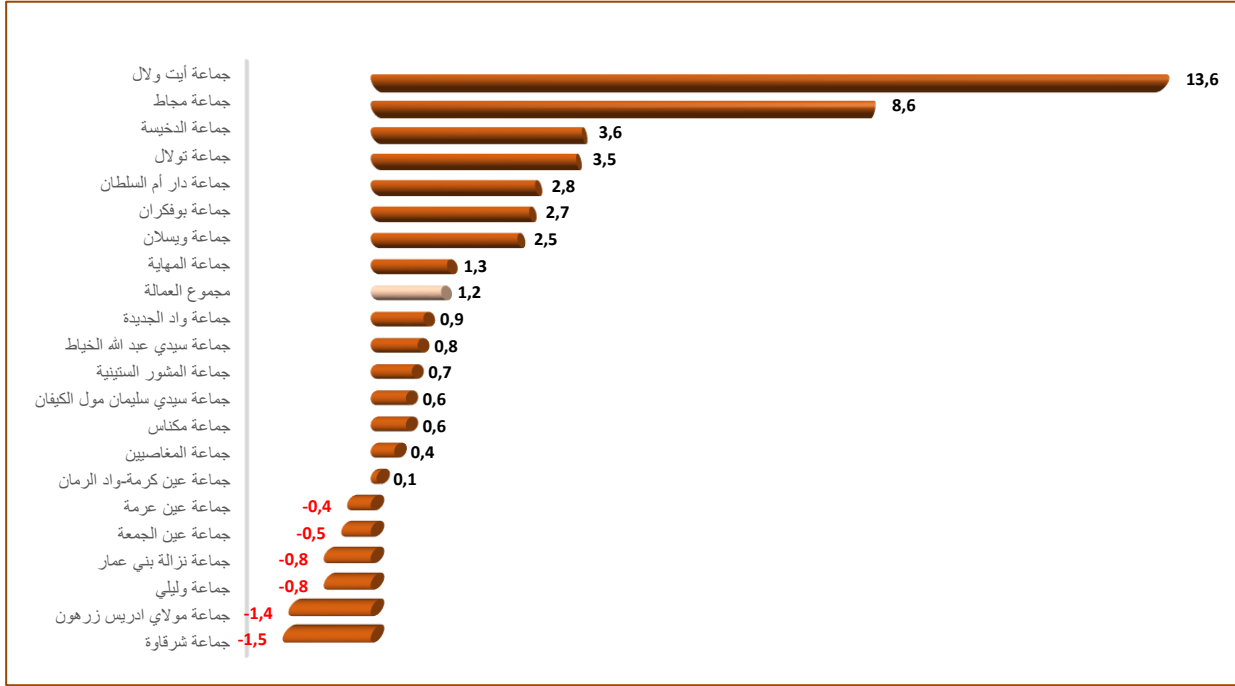
تطور عدد السكان حسب الجماعات الترابية

التطور الإجمالي 2024/2014	إحصاء 2024	إحصاء 2014	الجماعات الترابية
31 075	551 503	520 428	جماعة مكناس
24 270	112 180	87 910	جماعة ويسلان
3 665	30 060	26 395	جماعة المهاية
8 388	28 296	19 908	جماعة الدخيسة
7 893	26 970	19 077	جماعة تولال
11 624	20 698	9 074	جماعة مجاط
1 276	20 427	19 151	جماعة سيدي سليمان مول الكيفان
13 749	19 079	5 330	جماعة أيت ولال
3 951	16 892	12 941	جماعة بوفكران
1 444	16 379	14 935	جماعة واد الجديدة
-708	14 557	15 265	جماعة عين الجمعة
158	13 986	13 828	جماعة عين كرمة-واد الرمان
931	12 158	11 227	جماعة سيدي عبد الله الخياط
2 769	11 609	8 840	جماعة دار أم السلطان
-1 577	10 038	11 615	جماعة مولاي ادريس زرهون
-726	9 009	9 735	جماعة وليلي
354	8 355	8 001	جماعة المغاصيين
-678	7 672	8 350	جماعة نزالة بني عمار
345	5 009	4 664	جماعة المشور الستينية
-799	4 727	5 526	جماعة شرقاوة
-154	3 341	3 495	جماعة عين عرمة
107 250	942 945	835 695	مجموع العمالة

المصدر: الإحصاء العام للسكان والسكنى 2014 و2024.

سجل معدل النمو السنوي للسكان مستويات متفاوتة بين مختلف جماعات عمالة مكناس، حيث سجلت جماعة ايت ولال أعلى معدل نمو سنوي (13,6%) تليها جماعة مجاط ب 8,6%، فيما سجلت كل من جماعتي الدخيسة و تولال على التوالي 3,6% و 3,5%، بينما شهدت 13 جماعة ترابية تسجيل معدل نمو أقل من المعدل المسجل على مستوى العمالة.

معدل النمو السنوي للسكان ما بين 2014 و2024 (%)



مدينة مكناس ضمن السبع مدن الكبرى بالمملكة

تحتل مدينة مكناس الرتبة السادسة ضمن المدن السبع الكبرى للمملكة بعد كل من مدن الدار البيضاء بـ 3 ملايين و 218 ألف نسمة، طنجة بمليون و 275 ألف نسمة، فاس بمليون و 183 ألف نسمة، مراكش بمليون و 15 ألف، وسلا بـ 945 ألف، ومكناس بـ 557 ألف نسمة.

ترتيب الجماعات الحضرية الكبرى للمملكة حسب عدد السكان برسم إحصاء 2024

الترتيب	السكان	الجماعات الترابية
1	3 215 935	جماعة الدار البيضاء
2	1 275 428	جماعة طنجة
3	1 167 842	جماعة فاس
4	1 002 697	جماعة مراكش
5	945 101	جماعة سلا
6	551 503	جماعة مكناس
7	509 916	جماعة الرباط
8	507 736	جماعة القنيطرة
9	506 224	جماعة وجدة
10	504 768	جماعة اكادير
	23 110 108	مجموع السكان الحضريين للمملكة

المصدر: الإحصاء العام للسكان والسكنى 2024.

تطور عدد الأسر بالجماعات التابعة لعمالة مكناس

ساهمت 19 جماعة ترابية من أصل 21 في ارتفاع عدد أسر العمالة ما بين 2014 و2024، وقد تمثلت هذه الزيادة بالأساس في مساهمة جماعة مكناس بنسبة 50,7% وكذا جماعة ويسلان بنسبة 15,1%. فيما تراوحت النسب المتبقية ما بين 6,9% بجماعة أيت ولال و 0,4% بجماعة المشور الستينية.

تطور عدد الأسر بالجماعات الترابية

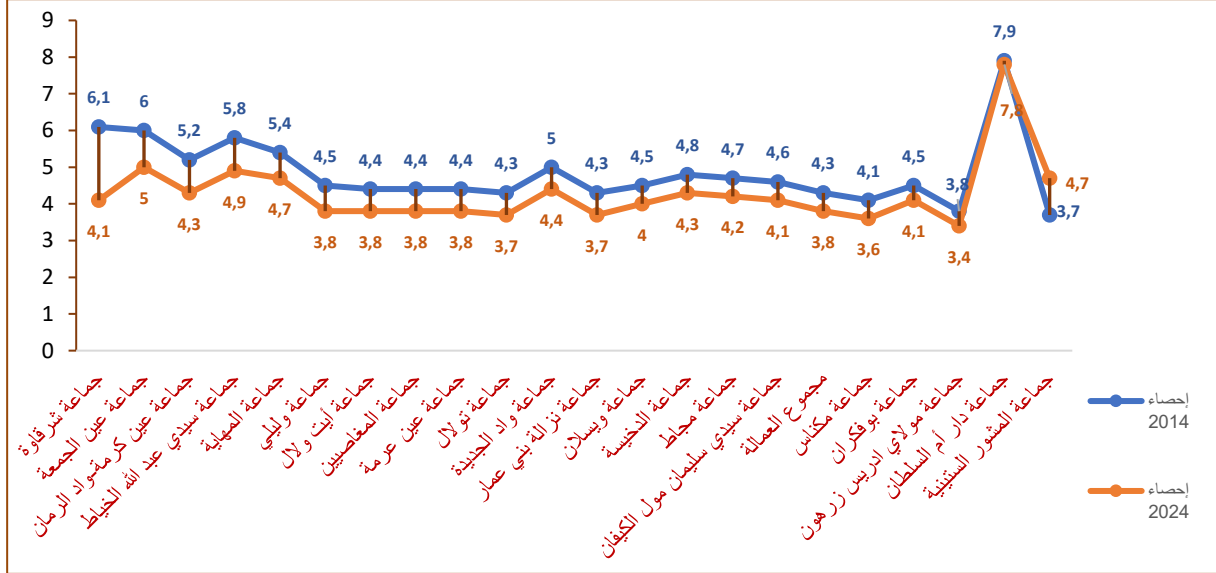
الجماعات الترابية	إحصاء 2014	إحصاء 2024	التطور الإجمالي
جماعة مكناس	126 319	154 528	28 209
جماعة ويسلان	19 562	27 967	8 405
جماعة أيت ولال	1 201	5 047	3 846
جماعة مجاط	1 918	4 909	2 991
جماعة تولال	4 434	7 215	2 781
جماعة الدخيسة	4 143	6 574	2 431
جماعة المهايية	4 875	6 424	1 549
جماعة بوفكران	2 902	4 093	1 191
جماعة سيدي سليمان مول الكيفان	4 146	5 016	870
جماعة واد الجديدة	2 970	3 736	766
جماعة عين كرمة-واد الرمان	2 663	3 254	591
جماعة سيدي عبد الله الخياط	1 948	2 474	526
جماعة عين الجمعة	2 531	2 918	387
جماعة دار أم السلطان	1 126	1 496	370
جماعة المغاصيين	1 835	2 175	340
جماعة شرقاوة	909	1 141	232
جماعة وليلي	2 156	2 366	210
جماعة نزالة بني عمار	1 932	2 062	130
جماعة عين عرمة	798	889	91
جماعة مولاي ادريس زرهون	3 022	2 947	-75
جماعة المشور الستينية	1 264	1 065	-199
مجموع العمالة	192 654	248 296	55 642

المصدر: الإحصاء العام للسكان والسكنى 2014 و2024.

تطور متوسط عدد أفراد الأسر بالجماعات التابعة لعمالة مكناس

حسب الإحصاء العام للسكان و السكنى 2024، تراوح متوسط عدد الأسر على مستوى الجماعات الترابية لعمالة مكناس ما بين 3,7 فردا بجماعة دار أم السلطان و 4,3 فردا بجماعة مولاي ادريس زرهون. و بالمقارنة مع إحصاء 2014 عرفت كل الجماعات الترابية انخفاضا في هذا المؤشر، باستثناء المشور الستينية التي عرفت متوسط عدد الاسر بها ارتفاعا (من 3,7 فردا إلى 4,7).

تطور متوسط عدد أفراد الأسر حسب الجماعات الترابية



المديرية الإقليمية للتخطيط بمكناس، زنقة محمد المكناسي المدينة الجديدة BP S35

05.35.52.22.43  05.35.52.35.93/94 