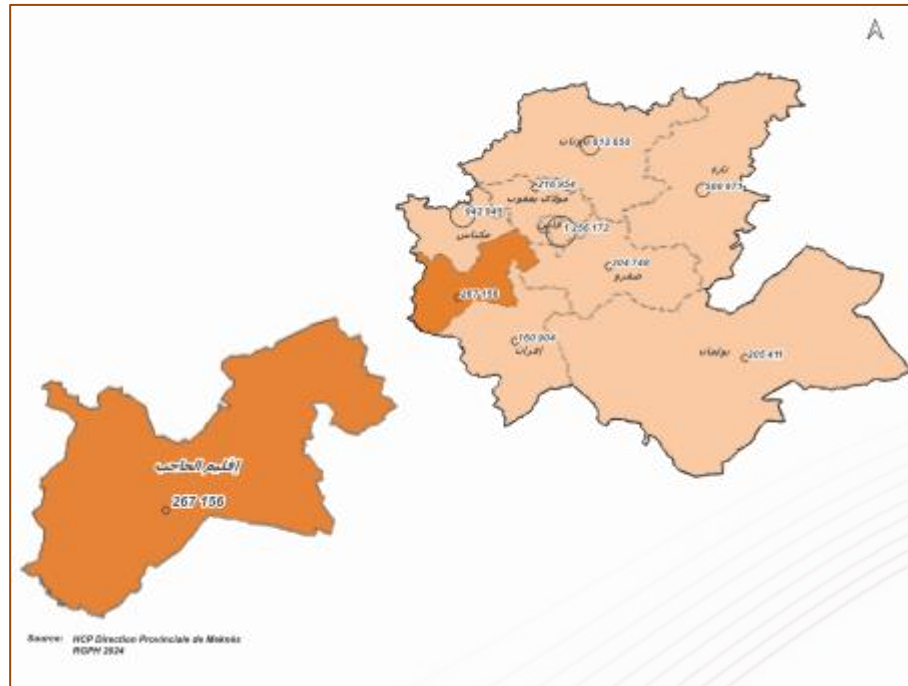




الإحصاء العام للسكان والسكنى 2024 النتائج الأولية على مستوى إقليم الحجاب



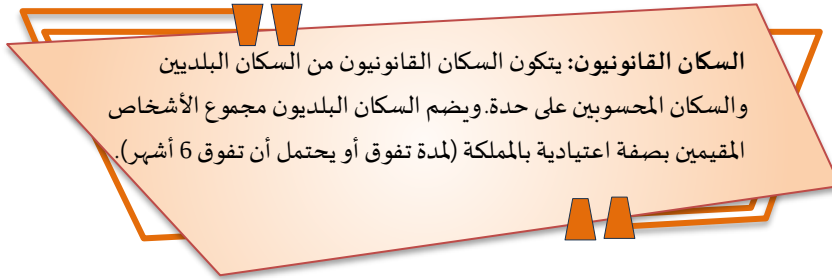
السكان القانونيون

حسب المرسوم رقم 2.24.1009 المحدد للسكان القانونيين للمملكة المغربية موزعين حسب الجهات والأقاليم والعمالات والجماعات، حسب نتائج الإحصاء العام للسكان والسكنى لسنة 2024. بلغ عدد السكان القانونيين لإقليم الحجاب حسب نتائج الإحصاء العام للسكان والسكنى لسنة 2024، 267.156 نسمة في فاتح شتنبر 2024 (267.098 مغربي و58 أجنبي). ومقارنة بإحصاء 2014 عرف عدد السكان زيادة إجمالية بلغت 20.140 نسمة، وهو ما يعادل نموا سنويا بلغ 0,8٪ خلال هذه الفترة، مقابل 1,4٪ بين 2004 و2014.

السكان القانونيون

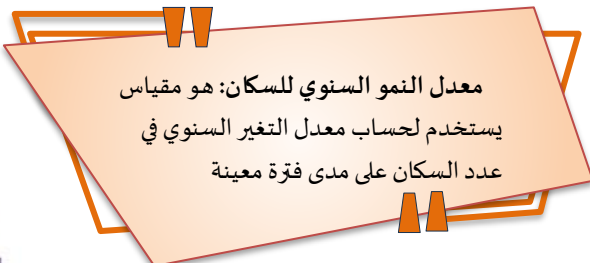
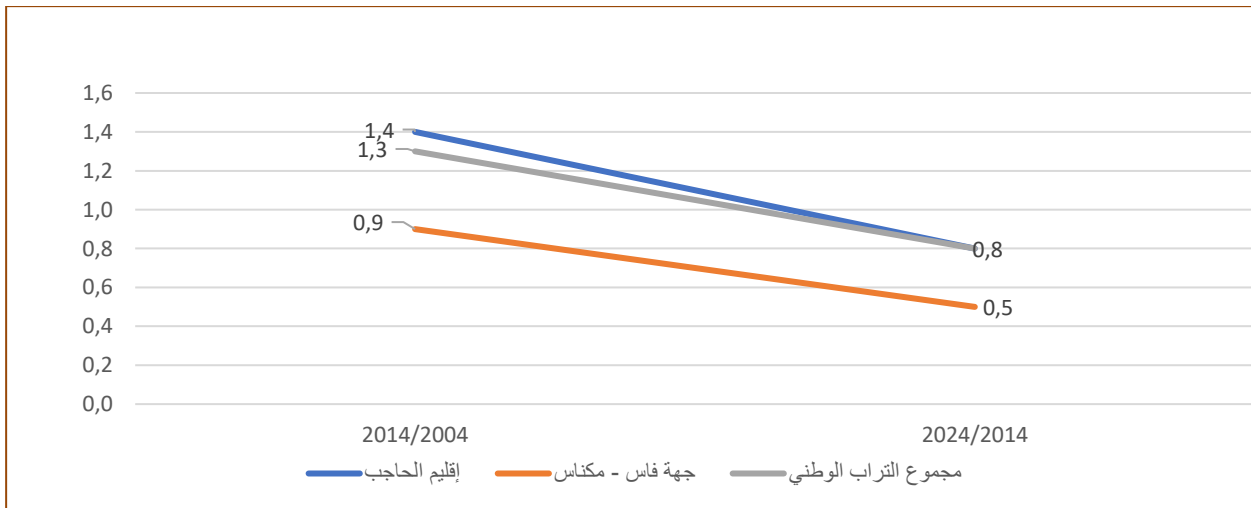
الجماعة الترابية	إحصاء		التطور الإجمالي		معدل النمو السنوي (%)	
	2014	2024	2014/2004	2024/2014	2014/2004	2024/2014
إقليم الحجاب	247 016	267 156	32 304	20 140	1,4	0,8
جهة فاس مكناس	4 236 892	4 467 911	363 678	231 019	0,9	0,5
مجموع التراب الوطني	33 848 242	36 828 330	3 956 534	2 980 088	1,3	0,8

المصدر: الإحصاء العام للسكان والسكنى 2014 و2024.



سجل إقليم الحجاب نموا ديمغرافيا يفوق المستوى المسجل على الصعيد الجهوي ويعادل نظيره الوطني. غير أن مستوى تراجع هذا المعدل بين 2014/2004 و2024/2014 يفوق نسبة التراجع المسجلة بالجهة وبالمغرب، كما يوضح ذلك المبيان أسفله.

تطور المعدل السنوي للنمو الديمغرافي (%)



الوزن الديمغرافي

يضم إقليم الحاجب 6٪ من مجموع ساكنة الجهة برسم إحصاء 2024 مسجلا بذلك ارتفاعا طفيفا ب 0,2 نقطة مئوية مقارنة مع إحصاء 2014.

تطور مؤشر الوزن الديمغرافي (%)

إحصاء 2024	إحصاء 2014	إقليم الحاجب
6	5,8	

المصدر: الإحصاء العام للسكان والسكنى 2014 و2024.

إقليم الحاجب يسجل تزايد السكان الحضريين بوتيرة تفوق المستويين الجهوي والوطني

بلغ عدد سكان إقليم الحاجب، حسب إحصاء 2024، بالوسط الحضري 142.035 نسمة، مسجلا بذلك زيادة قدرها 20.238 نسمة بالمقارنة مع إحصاء 2014، أي بمعدل نمو سنوي متوسط قدره 1,5٪، و هو معدل يفوق نظيره المسجل على المستويين الجهوي و الوطني (1,1٪ و 1,2٪ على التوالي).

فيما بلغ عدد السكان بالوسط القروي لإقليم الحاجب 125.121 نسمة سنة 2024، بانخفاض قدره 98 نسمة مقارنة بإحصاء 2014 وهو ما يعادل نموا سنويا شبه منعدم، في حين عرف هذا المعدل على مستوى عدد السكان القرويين بجهة فاس-مكناس انخفاضا ب 0,4٪ مقابل ارتفاع طفيف ب 0,2٪ على الصعيد الوطني.

السكان القانونيون حسب الوسط

معدل النمو السنوي (%)	التطور	إحصاء 2024	إحصاء 2014	الجماعات الترابية	الوسط
2024/2014	2024/2014				
1,5	20 238	142 035	121 797	إقليم الحاجب	الحضري
1,1	291 146	2 855 366	2 564 220	جهة فاس-مكناس	
1,2	2 677 669	23 110 108	20 432 439	مجموع التراب الوطني	
0	-98	125 121	125 219	إقليم الحاجب	القروي
-0,4	-60 127	1 612 545	1 672 672	جهة فاس-مكناس	
0,2	302 419	13 718 222	13 415 803	مجموع التراب الوطني	

المصدر: الإحصاء العام للسكان والسكنى 2014 و2024.

ارتفاع نسبة التمدن

على مستوى إقليم الحاجب بلغت نسبة التمدن 53,2٪ سنة 2024 بزيادة قدرها 3,9 نقطة مئوية مقارنة مع 49,3٪ (2014). ويبقى هذا المعدل أقل من نظيره المسجل على الصعيدين الجهوي والوطني بحوالي 10 نقط مئوية.

تطور نسبة التمدن (%)

إحصاء 2024	إحصاء 2014	الجماعات الترابية
53,2	49,3	إقليم الحاجب
63,9	60,5	جهة فاس-مكناس
62,8	60,4	مجموع التراب الوطني

المصدر: الإحصاء العام للسكان والسكنى 2014 و2024.

الكثافة السكانية

بلغت الكثافة السكانية للإقليم 120,9 نسمة في كل كلم² خلال سنة 2024 وهي كثافة تفوق تلك المسجلة سواء على صعيد الجهة (110,5 نسمة في كلم²) أو على الصعيد الوطني (51,8 نسمة في كلم²). و سجل هذا المؤشر، خلال العشرية 2014-2024، ارتفاعا قدر ب 9,1 نسمة في كل كلم² على صعيد إقليم الحجاب و هي زيادة تفوق نظيرتها المسجلة على الصعيدين الجهوي و الوطني (5,7 و 4,2 على التوالي).

الكثافة السكانية

الجماعات الترابية	المساحة ب كلم ²	الكثافة السكانية (نسمة في كلم ²)	
		2014	2024
إقليم الحجاب	2 209	111,8	120,9
جهة فاس-مكناس	40 423	104,8	110,5
مجموع التراب الوطني	710 850	47,6	51,8

تزايد عدد الأسر مع انخفاض نسبي في متوسط عدد أفرادها

أظهرت نتائج الإحصاء العام للسكان والسكنى لسنة 2024 أن عدد الأسر بإقليم الحجاب بلغ 66.258، منها 36.266 أسرة بالوسط الحضري و 29.992 أسرة بالوسط القروي. ومقارنة بإحصاء 2014 ارتفع عدد الأسر ب 13.028 أسرة، أي بمعدل نمو سنوي قدره 2,2٪ يفوق نظيره المسجل على المستويين الجهوي والوطني.

تطور عدد الأسر

الجماعات الترابية	إحصاء 2014	إحصاء 2024	معدل النمو السنوي (%) 2024/2014
إقليم الحجاب	53 230	66 258	2,2
جهة فاس-مكناس	919 497	1 135 717	2,1
مجموع التراب الوطني	7 313 806	9 275 038	2,4

المصدر: الإحصاء العام للسكان والسكنى 2014 و 2024.

أما حسب وسط الإقامة، فقد ارتفع عدد الأسر ب 8.363 بالوسط الحضري (أي بمعدل نمو سنوي 2,7٪) مقابل 4.665 بالوسط القروي (بمعدل نمو سنوي 1,7٪).

تطور عدد الأسر حسب الوسط

المستوى الترابي	الوسط الحضري		الوسط القروي		معدل النمو السنوي (%)
	إحصاء 2014	إحصاء 2024	إحصاء 2014	إحصاء 2024	
إقليم الحجاب	27 903	36 266	25 327	29 992	1,7
جهة فاس	600 113	755 719	319 384	379 998	1,8
مجموع التراب	4 807 743	6 173 930	2 506 063	3 101 108	2,2

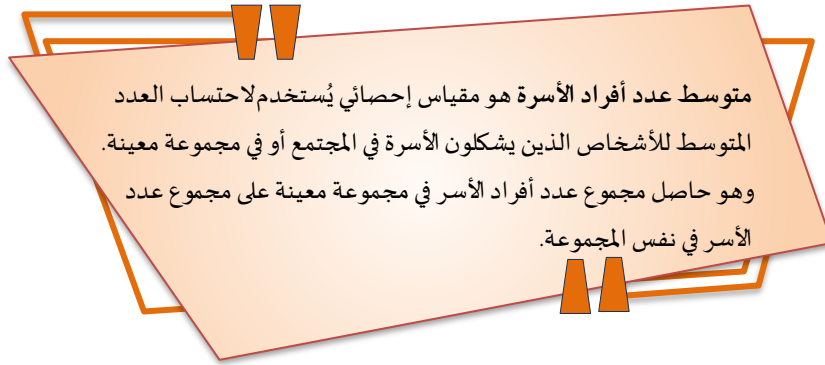
المصدر: الإحصاء العام للسكان والسكنى 2014 و 2024.

بالنسبة لمتوسط عدد أفراد الأسرة، وعلى غرار ما هو ملاحظ على الصعيدين الجهوي والوطني، فقد انخفض هذا المؤشر أيضا بإقليم الحاجب من 4,7 فردا في الأسرة سنة 2014 إلى 4,1 سنة 2024 أي بانخفاض ب 0,6 نقطة مئوية (نفس الوتيرة المسجلة على الصعيد الوطني) في حين سجل المستوى و الجهوي انخفاضا ب 0,7 نقطة مئوية .

تطور متوسط عدد الأسر

إحصاء 2024	إحصاء 2014	المستوى الترابي
4,0	4,6	إقليم الحاجب
3,9	4,6	جهة فاس مكناس
3,9	4,6	مجموع التراب الوطني

المصدر: الإحصاء العام للسكان والسكنى 2014 و 2024.



توزيع السكان القانونيين لإقليم الحاجب حسب الجماعات

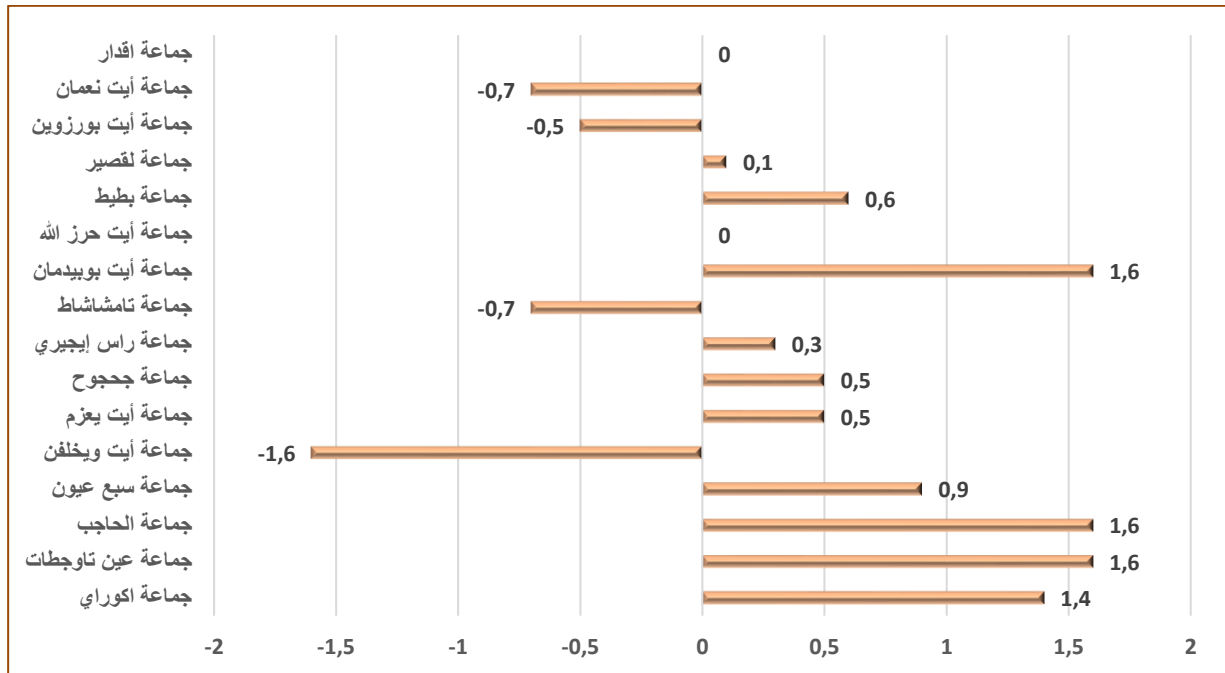
سجل معدل النمو السنوي للسكان مستويات متفاوتة بين مختلف جماعات إقليم الحاجب، حيث سجلت جماعات الحاجب وعين تاوجطات وآيت بوبيدما أعلى معدل نمو سنوي (1,6٪) تلمهم جماعة أكوراي ب 1,4٪ وجماعة سبع عيون ب 0,9٪، فيما سجلت كل من جماعات آيت ويخلفن وتامشاشاط وآيت نعمان وآيت بورزوين معدلات نمو سنوي سالبة خلال الفترة ما بين الإحصائين 2014-2024.

تطور عدد السكان القانونيين حسب الجماعات الترابية

التطور الإجمالي 2024/2014	إحصاء 2024	إحصاء 2014	الجماعات الترابية
6 077	41 359	35 282	جماعة الحاجب
2 507	19 158	16 651	جماعة أكوراي
4 767	33 055	28 288	جماعة عين تاوجطات
2 459	28 736	26 277	جماعة سبع عيون
-588	3 261	3 849	جماعة أيت ويخلفن
821	16 912	16 091	جماعة أيت يعزم
382	7 867	7 485	جماعة جججوح
205	6 707	6 502	جماعة رأس إيجيري
-274	3 562	3 836	جماعة تامشاشاط
3 279	22 780	19 501	جماعة أيت بوييدمان
49	13 604	13 555	جماعة أيت حرز الله
925	15 241	14 316	جماعة بطيط
349	32 377	32 028	جماعة لقصير
-383	7 906	8 289	جماعة أيت بورزوين
-450	5 857	6 307	جماعة أيت نعمان
15	8 774	8 759	جماعة اقدار
20 140	267 156	247 016	مجموع الإقليم

المصدر: الإحصاء العام للسكان والسكنى 2014 و2024.

معدل النمو السنوي للسكان 2014/2024 (%)



تطور عدد الأسر بالجماعات التابعة لإقليم الحاجب

عرفت أسر الإقليم تزايداً إجمالياً بلغ 13.028 أسرة، بمعدل نمو سنوي قدره 2,2٪، حيث انتقل عددها من 53.230 إلى 66.258 نسمة خلال الفترة ما بين الإحصائين.

يمكننا تقسيم وثيرة تزايد عدد الأسر القاطنة للجماعات الترابية للإقليم إلى فئتين:

-فئة فاق تطور عدد الأسر بها الألف أسرة : ويتعلق الأمر بكل من جماعات الحاجب (2436) وعين تاوجطات (1856) وآيت بوبيدمان (1456) وسبع عيون (1356) ولقصير (1053) وأكوراى (1049).

-فئة قل تطور عدد أسرها عن الألف أسرة : وتأتي ضمن هذه الفئة كل من جماعة بطيط (784) وآيت يعزم (782) وآيت حرز الله (597) وجحجوح (414) راس إيجيري (402) وإقدار (255) وآيت ويخلفن (180) وآيت نعمان (154) وآيت بورزوين (133) وتامشاشاط (121).

تطور عدد الأسر الجماعات الترابية

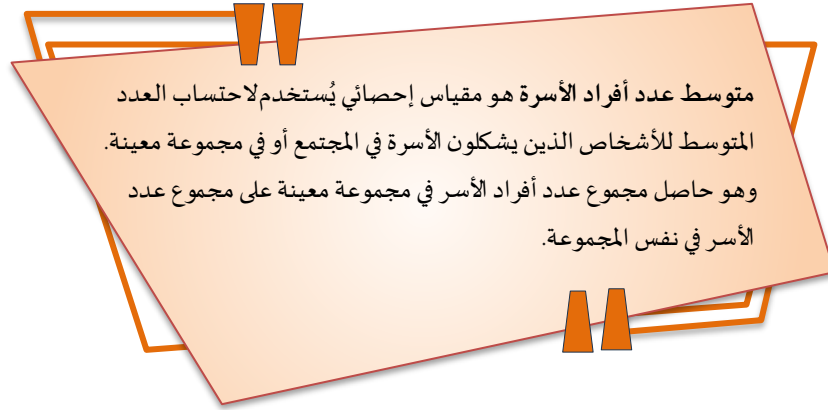
الجماعات الترابية	إحصاء 2014	إحصاء 2024	التطور الإجمالي
جماعة أكوراى	3 770	4 819	1 049
جماعة عين تاوجطات	6 486	8 342	1 856
جماعة الحاجب	8 633	11 069	2 436
جماعة سبع عيون	5 570	6 926	1 356
جماعة آيت ويخلفن	676	856	180
جماعة آيت يعزم	3 457	4 239	782
جماعة جحجوح	1 553	1 967	414
جماعة راس إيجيري	1 342	1 744	402
جماعة تامشاشاط	685	806	121
جماعة آيت بوبيدمان	4 218	5 674	1 456
جماعة آيت حرز الله	2 663	3 260	597
جماعة بطيط	2 880	3 664	784
جماعة لقصير	6 579	7 632	1 053
جماعة آيت بورزوين	1 652	1 785	133
جماعة آيت نعمان	1 194	1 348	154
جماعة اقدار	1 872	2 127	255
مجموع الإقليم	53 230	66 258	13 028

المصدر: الإحصاء العام للسكان والسكنى 2014 و2024.

تطور متوسط عدد أفراد الأسر بالجماعات الترابية التابعة لإقليم الحاجب

بلغ متوسط عدد أفراد الأسر بإقليم الحاجب 4,1 فردا خلال إحصاء 2024 بانخفاض بلغ 0,6 فردا مقارنة مع إحصاء 2014.

نفس الوثيرة عرفتها كل الجماعات الترابية للإقليم حيث سجلت أقوى الانخفاضات لهذا المتوسط خلال العشر سنوات الأخيرة، بكل من الجماعتين الترابيتين لأيت ويخلفن (-1,9) فردا وتامشاشاط (-1,2) فردا، فيما سجلت أدناها بالجماعات الترابية الحاجب و أكوراي وعين تاوجطات ب (-0,4) فردا.

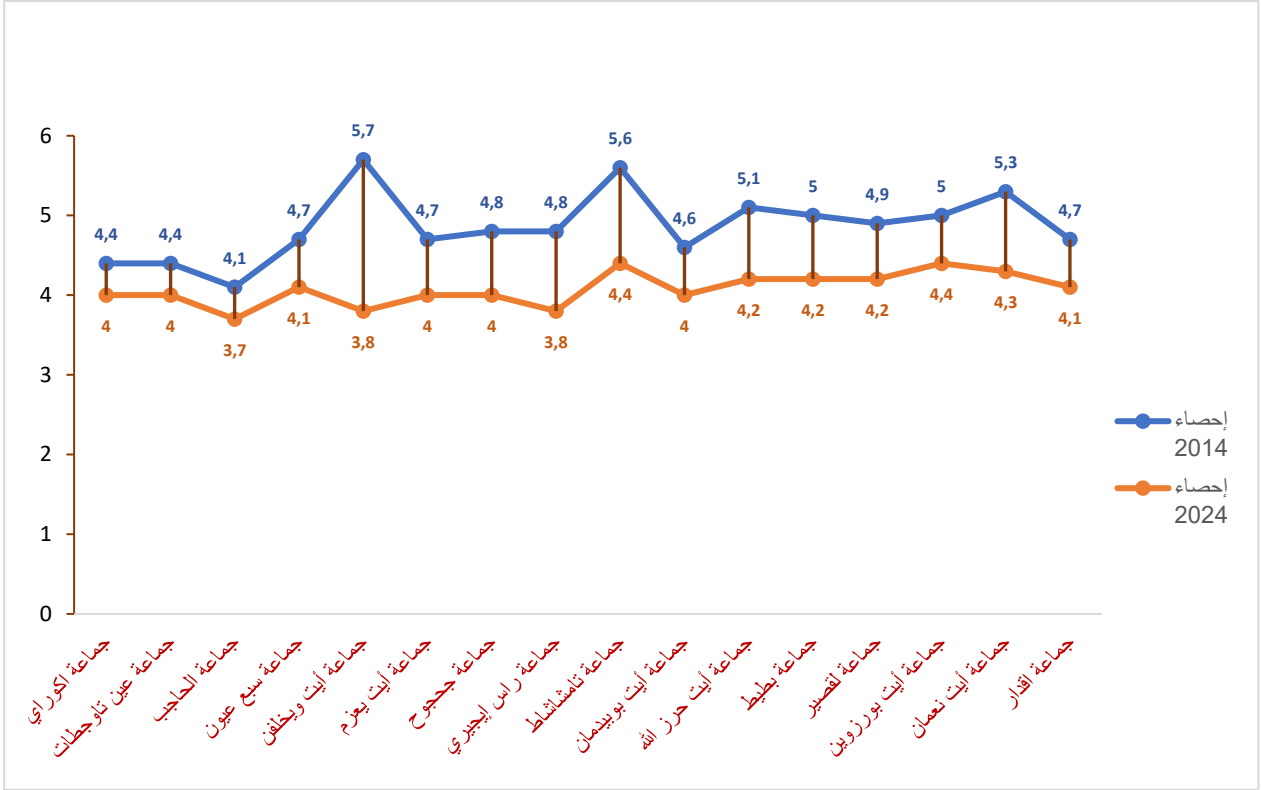


تطور متوسط عدد أفراد الأسر بالجماعات الترابية التابعة لإقليم الحاجب

إحصاء 2024	إحصاء 2014	الجماعات الترابية
4,0	4,4	جماعة أكوراي
4,0	4,4	جماعة عين تاوجطات
4,1	4,7	جماعة سبع عيون
3,8	5,7	جماعة أيت ويخلفن
4,0	4,7	جماعة أيت يعزم
4,0	4,8	جماعة جحجوح
3,8	4,8	جماعة رأس إيجيري
4,4	5,6	جماعة تامشاشاط
4,0	4,6	جماعة أيت بوبيدمان
4,2	5,1	جماعة أيت حرز الله
4,2	5,0	جماعة بطيط
4,2	4,9	جماعة لقصير
4,4	5,0	جماعة أيت بورزوين
4,3	5,3	جماعة أيت نعمان
4,1	4,7	جماعة اقدار
3,7	4,1	جماعة الحاجب
4,1	4,6	مجموع الإقليم

المصدر: الإحصاء العام للسكان والسكنى 2014 و 2024.

تطور متوسط عدد أفراد الأسر حسب الجماعات الترابية



المديرية الإقليمية للتخطيط بمكناس، زنقة محمد المكناسي المدينة الجديدة BP S35

05.35.52.22.43  05.35.52.35.93/94 