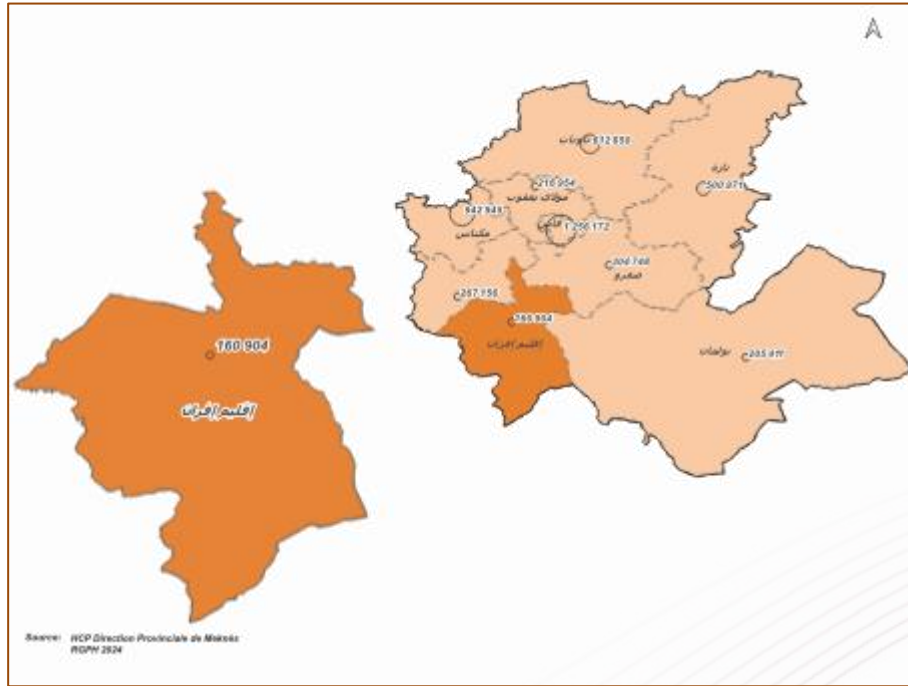




الإحصاء العام للسكان والسكنى 2024 النتائج الأولية على مستوى إقليم إفران



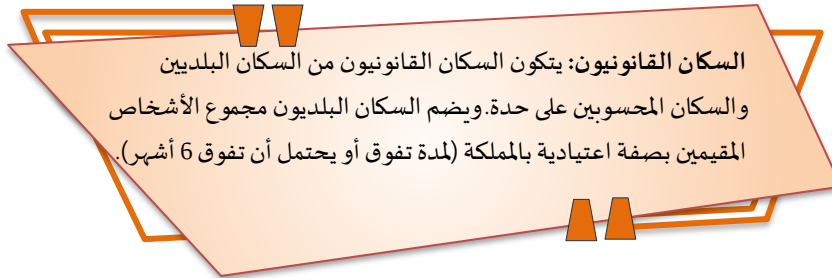
السكان القانونيون

حسب المرسوم رقم 2.24.1009 المحدد للسكان القانونيين للمملكة المغربية موزعين حسب الجهات والأقاليم والعمالات والجماعات، حسب نتائج الإحصاء العام للسكان والسكنى لسنة 2024، بلغ عدد السكان القانونيين لإقليم إفران 160.904 نسمة في فاتح شتنبر 2024 (منهم 160.700 مغربي و 204 أجنبي). ومقارنة بإحصاء 2014 عرف عدد السكان زيادة إجمالية بلغت 5.683 نسمة، وهو ما يعادل نموا سنويا قدره 0,4٪ خلال هذه الفترة، مقابل 0,8٪ بين 2004 و2014.

السكان القانونيون

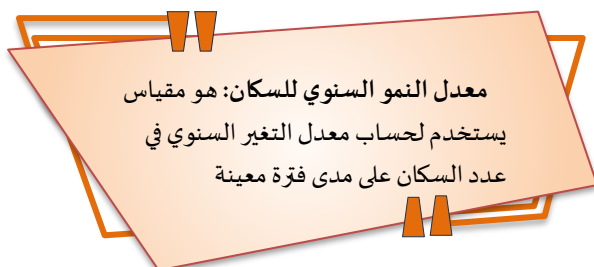
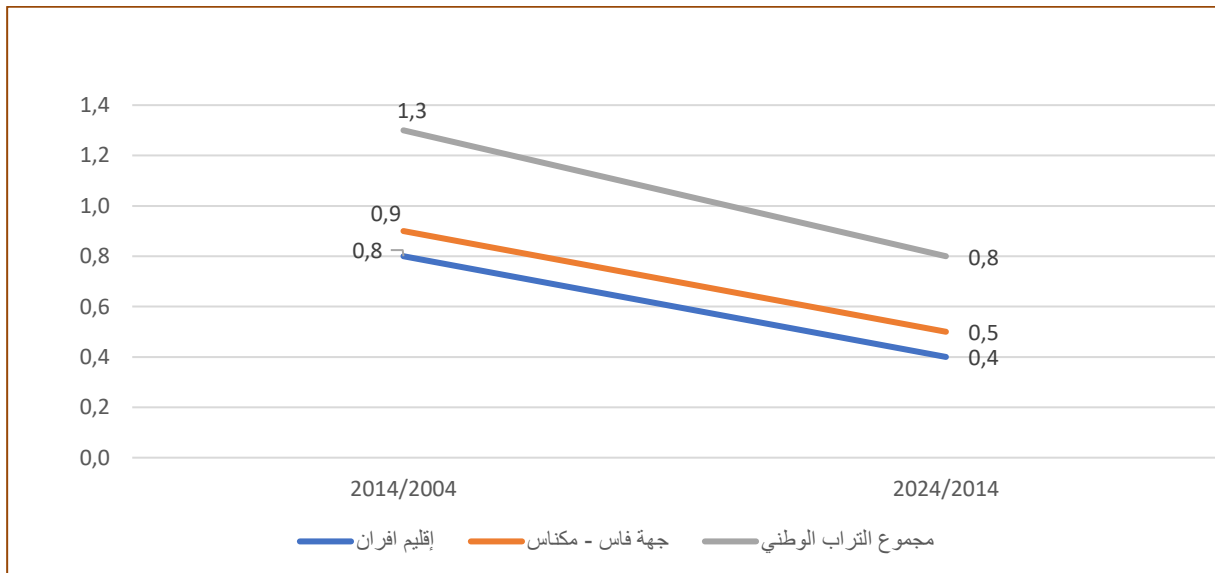
معدل النمو السنوي (%)		التطور الإجمالي		إحصاء 2024	إحصاء 2014	الجماعات الترابية
2024/2014	2014/2004	2024/2014	2014/2004			
0,4	0,8	5 683	11 841	160 904	155 221	إقليم إفران
0,5	0,9	231 019	363 678	4 467 911	4 236 892	جهة فاس مكناس
0,8	1,3	2 980 088	3 956 534	36 828 330	33 848 242	مجموع التراب

المصدر: الإحصاء العام للسكان والسكنى 2014 و2024.



سجل إقليم إفران معدل نمو ديمغرافي أقل من المعدل المسجل سواء على الصعيد الجهوي أو الوطني، غير أن مستوى تراجع هذا المعدل بين 2014/2004 و2024/2014 شبه متطابق مع ما هو مسجل بين الإقليم والجهة والمغرب ككل، كما يوضح ذلك المبيان أسفله.

تطور معدل النمو السنوي للسكان (%)



الوزن الديمغرافي

يضم إقليم إفران 3,6٪ من مجموع ساكنة الجهة حسب نتائج إحصاء 2024، مسجلا بذلك تراجعا طفيفا لا يتعدى 0,1 نقطة مئوية مقارنة بإحصاء 2014.

تطور مؤشر الوزن الديمغرافي (%)

إحصاء 2024	إحصاء 2014	الجماعة الترابية
3,6	3,7	إقليم إفران

المصدر: الإحصاء العام للسكان والسكنى 2014 و2024.

إقليم إفران يسجل تفاوتاً في وتيرة التزايد السكاني بين الوسطين الحضري والقروي

بلغ عدد سكان إقليم إفران، حسب إحصاء 2024، بالوسط الحضري 88 895 نسمة، مسجلا بذلك زيادة عددية قدرها 4 410 نسمة بالمقارنة مع إحصاء 2014، أي بمعدل نمو سنوي متوسط قدره 0,5٪، و هو معدل أقل من نصف المعدل المسجل بكل من المستويين الجهوي و الوطني (1,1٪ و 1,2٪ على التوالي).

فيما بلغ عدد السكان بالوسط القروي لإقليم إفران 72 009 نسمة سنة 2024، بزيادة قدرها 1 273 نسمة مقارنة بإحصاء 2014 أي ما يعادل 0,2٪ كمعدل نمو سنوي متوسط، وهو نفس المعدل المسجل على الصعيد الوطني، في حين عرف معدل النمو السنوي للسكان القرويين بجهة فاس - مكناس انخفاضا ب 0,4٪ بين سنتي 2014 و 2024.

السكان القانونيون حسب الوسط

معدل النمو السنوي (%)	التطور الإجمالي	إحصاء 2024	إحصاء 2014	الجماعات الترابية	الوسط
0,5	4 410	88 895	84 485	إقليم إفران	الحضري
1,1	291 146	2 855 366	2 564 220	جهة فاس - مكناس	
1,2	2 677 669	23 110 108	20 432 439	مجموع التراب الوطني	
0,2	1 273	72 009	70 736	إقليم إفران	القروي
-0,4	-60 127	1 612 545	1 672 672	جهة فاس - مكناس	
0,2	302 419	13 718 222	13 415 803	مجموع التراب الوطني	

المصدر: الإحصاء العام للسكان والسكنى 2014 و2024.

ارتفاع طفيف لنسبة التمدن

على مستوى إقليم إفران بلغت نسبة التمدن 55,2٪ سنة 2024 بزيادة قدرها 0,8 نقطة مئوية مقارنة مع 2014 (54,4٪). ويبقى هذا المعدل أقل من نظيره المسجل على الصعيدين الجهوي والوطني بحوالي 8 نقط مئوية.

تطور نسبة التمدن (%)

2024	2014	الجماعات الترابية
55,2	54,4	إقليم إفران
63,9	60,5	جهة فاس - مكناس
62,8	60,4	مجموع التراب الوطني

المصدر: الإحصاء العام للسكان والسكنى 2014 و2024.

الكثافة السكانية

عرفت الكثافة السكانية لإقليم ارتفاعا خلال العشرية الأخيرة حيث انتقلت من 46,9 نسمة بكلم² برسم إحصاء 2014 إلى 48,6 نسمة بكلم² برسم إحصاء 2024. وهي مع ذلك تبقى أقل من نصف الكثافة على الصعيد الجهوي.

الكثافة السكانية

الجماعات الترابية	المساحة ب كلم ²	الكثافة السكانية (نسمة في كلم ²)	
		2014	2024
إقليم إفران	3 310	46,9	48,6
جهة فاس - مكناس	40 423	104,8	110,5
مجموع التراب الوطني	710 850	47,6	51,8

تزايد عدد الأسر مع انخفاض نسبي في متوسط عدد أفرادها

أظهرت نتائج الإحصاء العام للسكان والسكنى لسنة 2024 أن عدد الأسر بإقليم إفران قد بلغ 42 684، منها 25 116 أسرة بالوسط الحضري و17 568 أسرة بالوسط القروي. ومقارنة بإحصاء 2014 ارتفع عدد الأسر ب 6.825 أسرة، أي بمعدل نمو سنوي قدره 1,8٪ وهو أقل من نظيره المسجل على المستويين الجهوي والوطني.

تطور عدد الأسر

الجماعات الترابية	إحصاء 2014	إحصاء 2024	معدل النمو السنوي (%)
إقليم إفران	35 859	42 684	1,8
جهة فاس مكناس	919 497	1 135 717	2,1
مجموع التراب الوطني	7 313 806	9 275 038	2,4

المصدر: الإحصاء العام للسكان والسكنى 2014 و2024.

أما حسب وسط الإقامة، فقد تزايد عدد الأسر بالوسط الحضري ب أسرة 3.781 (بمعدل نمو سنوي 1,6 ٪) مقابل 3.044 أسرة بالوسط القروي (بمعدل نمو سنوي 1,9 ٪).

تطور عدد الأسر حسب الوسط

الجماعات الترابية	الوسط الحضري		الوسط القروي		معدل النمو السنوي (%)
	إحصاء 2014	إحصاء 2024	إحصاء 2014	إحصاء 2024	
إقليم إفران	21 335	25 116	14 524	17 568	1,9
جهة فاس - مكناس	600 113	755 719	319 384	379 998	1,8
مجموع التراب الوطني	4 807 743	6 173 930	2 506 063	3 101 108	2,2

المصدر: الإحصاء العام للسكان والسكنى 2014 و2024.

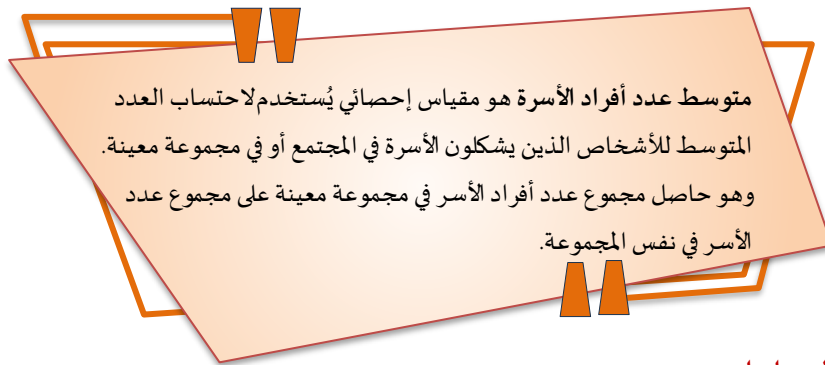
بالنسبة لمتوسط عدد أفراد الأسرة، وعلى غرار ما هو ملاحظ على الصعيدين الجهوي والوطني، فقد انخفض هذا المؤشر أيضا بإقليم إفران من 4,3 فردا في الأسرة سنة 2014 إلى 3,8 سنة 2024.

وسجل هذا المؤشر انخفاضا بالوسطين الحضري والقروي على حد سواء، إذ انتقل من 4,0 إلى 3,5 فرد بالوسط الحضري و من 4,9 إلى 4,1 فرد بالوسط القروي.

تطور متوسط عدد أفراد الأسرة

2024	2014	الجماعات الترابية
3,7	4,3	إقليم إفران
3,9	4,6	جهة فاس مكناس
3,9	4,6	مجموع التراب الوطني

المصدر: الإحصاء العام للسكان والسكنى 2014 و2024.



توزيع السكان القانونيين حسب الجماعات

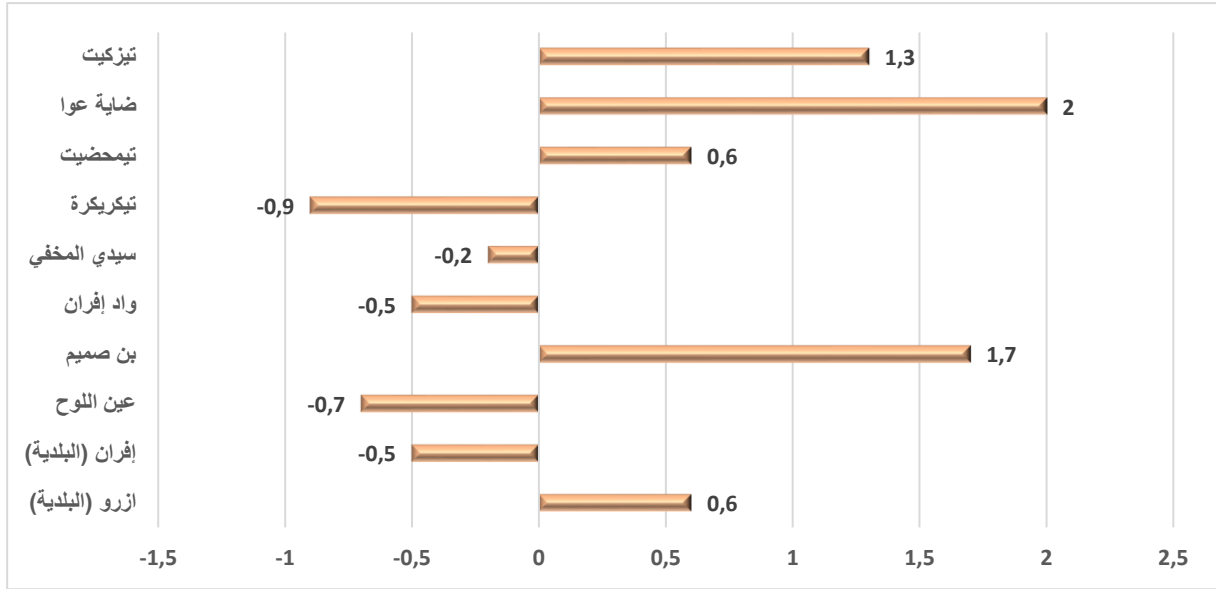
سجل معدل النمو السنوي للسكان مستويات متفاوتة بين مختلف جماعات إقليم إفران، حيث سجلت جماعة ضاية عوا أعلى معدل نمو سنوي (2%) تليها جماعة بن صميم ب 1,7%، ثم جماعة تيزكييت ب 1,3% فيما سجلت كل من جماعتي أزرو و تيمحضيت معدل 0,6%، أما باقي الجماعات فقد عرفت تراجعا في عدد السكان بمعدلات سالبة تراوحت بين 0,1%- و 0,9%.

تطور عدد السكان القانونيين حسب الجماعات الترابية

معدل النمو السنوي (%)	التطور الإجمالي	إحصاء 2024	إحصاء 2014	الجماعات الترابية
0,6	3 307	57 657	54 350	أزرو
-0,5	-695	13 964	14 659	إفران
-0,7	-680	8 989	9 669	عين اللوح
1,7	1 170	7 676	6 506	بن صميم
-0,5	-538	10 267	10 805	واد إفران
-0,2	-268	16 441	16 709	سيدي المخفي
-0,9	-946	10 085	11 031	تيكركرة
0,6	626	11 571	10 945	تيمحضيت
2,0	2 196	12 050	9 854	ضاية عوا
1,3	1 511	12 204	10 693	تيزكييت
0,4	5 683	160 904	155 221	مجموع الإقليم

المصدر: الإحصاء العام للسكان والسكنى 2014 و2024.

معدل النمو السنوي للسكان 2014/2024 (%)



تطور عدد الأسر بالجماعات الترابية

عرف عدد الأسر بكل جماعات إقليم إفران تزايداً ملحوظاً لكن بمستويات متفاوتة، حيث سجلت جماعات تمحضيت وضاية عوا وتزكيت معدلات نمو سنوي تفوق 3٪ بين 2014-2024، في حين سجلت جماعة تيكريكرة أقل معدل في تزايد عدد الأسر بـ 0,7٪، أما باقي الجماعات فقد تراوح بها هذا المؤشر بين 1,1٪ و 1,8٪.

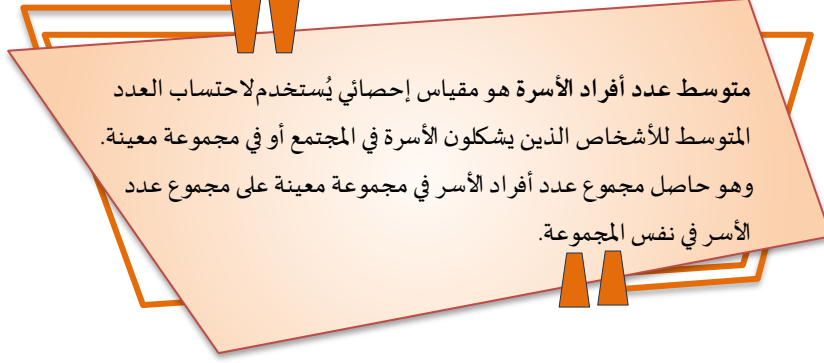
تطور عدد الأسر بالجماعات التابعة لإقليم إفران

الجماعات الترابية	إحصاء 2014	إحصاء 2024	التطور الإجمالي	معدل النمو السنوي (%)
ازرو	13 854	16 228	2 374	1,6
إفران	3 373	3 814	441	1,2
جماعة عين اللوح	2 452	2 731	279	1,1
بن صميم	1 447	1 698	251	1,6
واد إفران	2 358	2 821	463	1,8
سيدي المخفي	3 710	4 264	554	1,4
تيكريكرة	2 375	2 543	168	0,7
تيمحضيت	2 223	3 004	781	3,1
ضاية عوا	2 048	2 818	770	3,2
تيزكيت	2 019	2 763	744	3,2
مجموع الإقليم	35 859	42 684	6 825	1,8

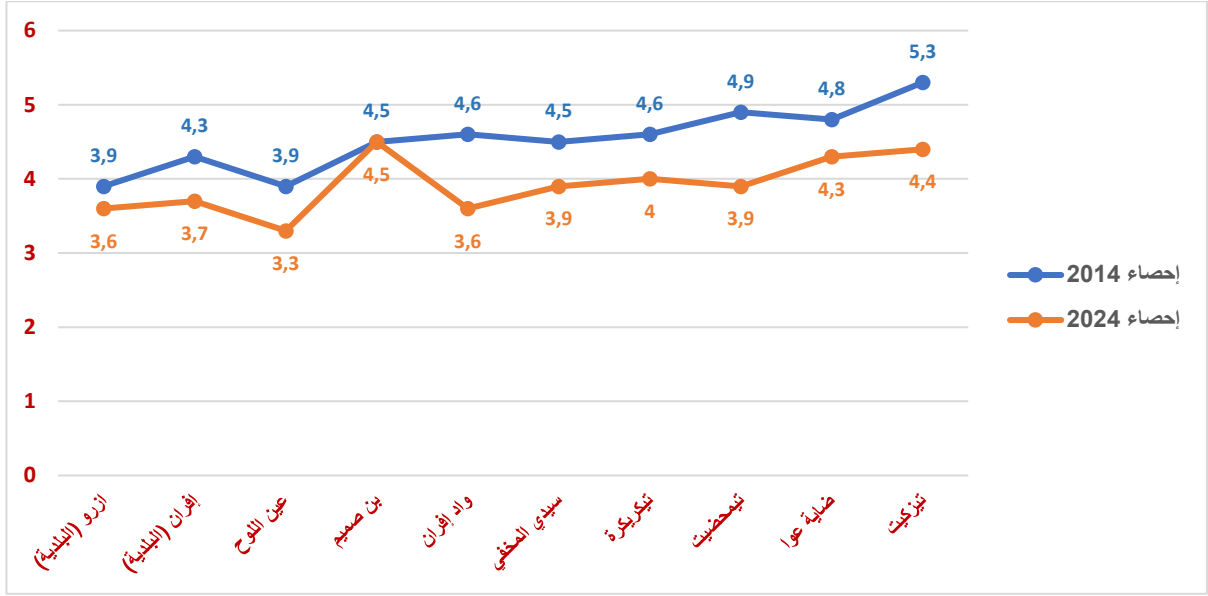
المصدر: الإحصاء العام للسكان والسكنى 2014 و 2024.

تطور متوسط عدد أفراد الأسر بالجماعات الترابية

نتيجة للتفاوت المسجل في معدل النمو السنوي للسكان ومعدل النمو السنوي للأسر، فقد سجل متوسط عدد الأفراد للأسرة الواحدة تراجعاً بين سنتي 2014 و2024 وذلك بالنسبة لمختلف الجماعات التي يضمها إقليم إفران باستثناء جماعة بن صميم التي عرف هذا المؤشر بها استقراراً في حدود 4,5.



تطور متوسط عدد أفراد الأسر بالجماعات



المديرية الإقليمية للتخطيط بمكناس، زنقة محمد المكناسي المدينة الجديدة BP S35

05.35.52.22.43  05.35.52.35.93/94 