



المندوبية السامية للتخطيط

ⴰⴳⴷⴰⵏⵜ ⵏ ⵏⴰⴽⴷⴰⵢⵜ ⵏ ⵏⴰⴽⴷⴰⵢⵜ

المديرية الجهوية لفاص-مكناس

المديرية الإقليمية لمكناس



الإحصاء العام للسكان والسكنى 2024

الخصائص الديموغرافية والاجتماعية والاقتصادية للسكان
عمالة مكناس

المملكة المغربية



المندوبية السامية للتخطيط

ⵜⴰⴳⴷⴰⵢⵜ ⵜⴰⵎⴳⴷⴰⵢⵜ ⵜⴰⵏⴳⴷⴰⵢⵜ
HAUT-COMMISSARIAT AU PLAN

المديرية الجهوية لفاص-مكناس

المديرية الإقليمية لمكناس

الإحصاء العام للسكان والسكنى 2024

الخصائص الديموغرافية والاجتماعية والاقتصادية للسكان

– مذكرة حول النتائج الرئيسية –

عمالة مكناس



الفهرس

5	تقديم.....
7	I - سكان عمالة مكناس
16	II - الرأسمال البشري
25	III – مؤشرات سوق الشغل
29	IV - ظروف السكن
37	تعريف المفاهيم



وَكَا حُبُّ الْجَلَالَةِ الْمَلِكِ مُحَمَّدِ بْنِ النَّادِيسِ بِصِرَّةِ اللَّهِ

"... وبعد، ما فتننا، منذ أن تقلدنا الأمانة العظمى لقيادة الأمة، نولي بالغ اهتمامنا للإحصاء العام للسكان والسكنى ونحرص على تنظيمه بصفة منتظمة.

فبالنظر إلى ما توفره هذه العملية من معطيات ومؤشرات مهمة ومتعددة، فإنها ستساهم مساهمة قيمة في تجسيد مشروعنا المجتمعي وفي تحقيق نموذجنا التنموي القائمين معا على مبادئ الديمقراطية السياسية، والنجاحة الاقتصادية، والتنمية البشرية والتماسك الاجتماعي والمجالي.

ويشكل التنظيم الدوري لهذه العملية، على رأس كل عشر سنوات، اختيارا حكيما يمكننا من الاستعداد الجيد لفهم التطور الديمغرافي والسوسيو - اقتصادي لبلادنا بشكل دقيق، واستشراف الاحتياجات المتغيرة لمواطنينا، وإعداد السياسات الملائمة تبعا لذلك.

"...

مقتطف من نص الرسالة الملكية السامية الموجهة للسيد رئيس الحكومة
بمناسبة الإحصاء العام السابع للسكان والسكنى 2024 (20 يونيو 2024)

تقديم

يعد الإحصاء العام للسكان والسكنى من أهم مصادر المعلومات الإحصائية بالنظر للمعطيات الديموغرافية والسوسيو-اقتصادية التي يوفرها على الصعيد الوطني والجهوي والإقليمي وكذا على مستوى الجماعات. فهو يتيح إمكانية معرفة التركيبة السكانية للمجتمع وفهم التحولات الديموغرافية والاجتماعية والاقتصادية، حيث يوفر بيانات دقيقة وشاملة من شأنها أن تسهم في صياغة السياسات العمومية وبرامج التنمية على صعيد مختلف المجالات الترابية.

تم إنجاز الإحصاء العام للسكان والسكنى السابع في تاريخ المغرب في شتنبر 2024، وتميزت هذه العملية بتبني عدة مستجدات تكنولوجية ومنهجية في انسجام تام مع المعايير الدولية. وقد أسفرت هذه العملية الوطنية الكبرى عن توفير قاعدة معطيات ديموغرافية واجتماعية واقتصادية تغطي جميع المستويات الترابية.

تتناول هذه المذكرة النتائج الرئيسية للإحصاء العام للسكان والسكنى 2024 على صعيد عمالة مكناس والجماعات المكونة لها بما في ذلك التوزيع السكاني، معدلات النمو السكاني، التركيبة العمرية، بالإضافة إلى إحصائيات أخرى ذات علاقة بمؤشرات مجالات التعليم والشغل وظروف سكن الأسر.

السكاني النساء
السكان معدل
الديموغرافيا
الأسر
الرجال
التمدن
الأطفال
الهرم
الشباب
الشيخوخة
الخصوبة

I - سكان عمالة مكناس

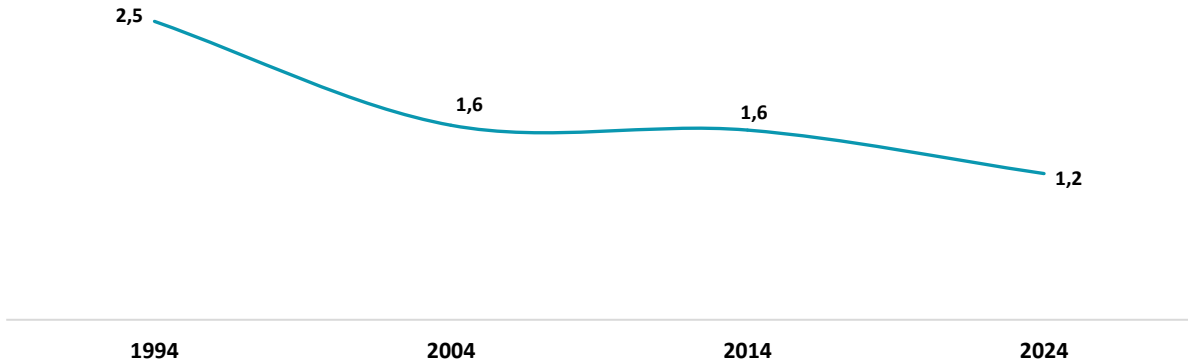
• تطور عدد السكان

بلغ عدد السكان القانونيين بعمالة مكناس 942 945 نسمة في فاتح شتنبر 2024. أي بزيادة إجمالية قدرها 107 250 نسمة مقارنة بإحصاء 2014 وهو ما يؤشر على معدل نمو سنوي متوسط قدره 1,2٪، وهو أقل من معدل المسجل ما بين سنتي 2004 و2014 (1,6٪).

يُعزى هذا النمو السكاني بشكل رئيسي إلى دينامية السكان الحضريين الذين ارتفع عددهم من 687 575 نسمة سنة 2014 إلى 780 290 نسمة سنة 2024، بمعدل نمو سنوي متوسط قدره 1,3٪. أما عدد السكان القرويين فقد انتقل من 148 120 سنة 2014 إلى 162 655 نسمة سنة 2024 بمعدل نمو سنوي متوسط بلغ 0,9٪.

بخصوص ظاهرة التمدن، فقد بلغت نسبة السكان المقيمين بالوسط الحضري 82,8٪ سنة 2024 مقارنة بـ 82,3٪ سنة 2014 و80,3٪ سنة 2004.

رسم بياني 1: تطور متوسط معدل النمو السكاني(%)



المصدر: المندوبية السامية للتخطيط، الإحصاءات العامة للسكان والسكنى لسنة 1994 و2004 و2014 و2024

يبين التوزيع المجالي للسكان أن أزيد من 80٪ منهم يتمركزون بسبع جماعات فقط من أصل 21، بحيث تتصدر جماعة مكناس الترتيب بـ 551.503 نسمة، تليها جماعة ويسلان بـ 112 180 نسمة، ثم جماعة المهاية بـ 30 060 نسمة، وجماعة الدخيسة بـ 28 296 نسمة، وجماعة تولال بـ 26 970 نسمة، وجماعة مجاط بـ 20 698 نسمة وأخيراً جماعة سيدي سليمان مول الكيفان بـ 20 427 نسمة.

تنوزع بقية الساكنة بين الجماعات الأخرى، بأعداد تتراوح بين 10 000 و20 000 نسمة بالنسبة للثمان جماعات التالية (جماعة أيت ولال، جماعة بوفكران، جماعة واد الجديدة، جماعة عين الجمعة، جماعة عين كرمة-واد الرمان، جماعة سيدي عبد الله الخياط، جماعة دار أم السلطان وجماعة مولاي ادريس زرهون). فيما باقي الست جماعات فساكنتها تقل عن 10 000 نسمة.

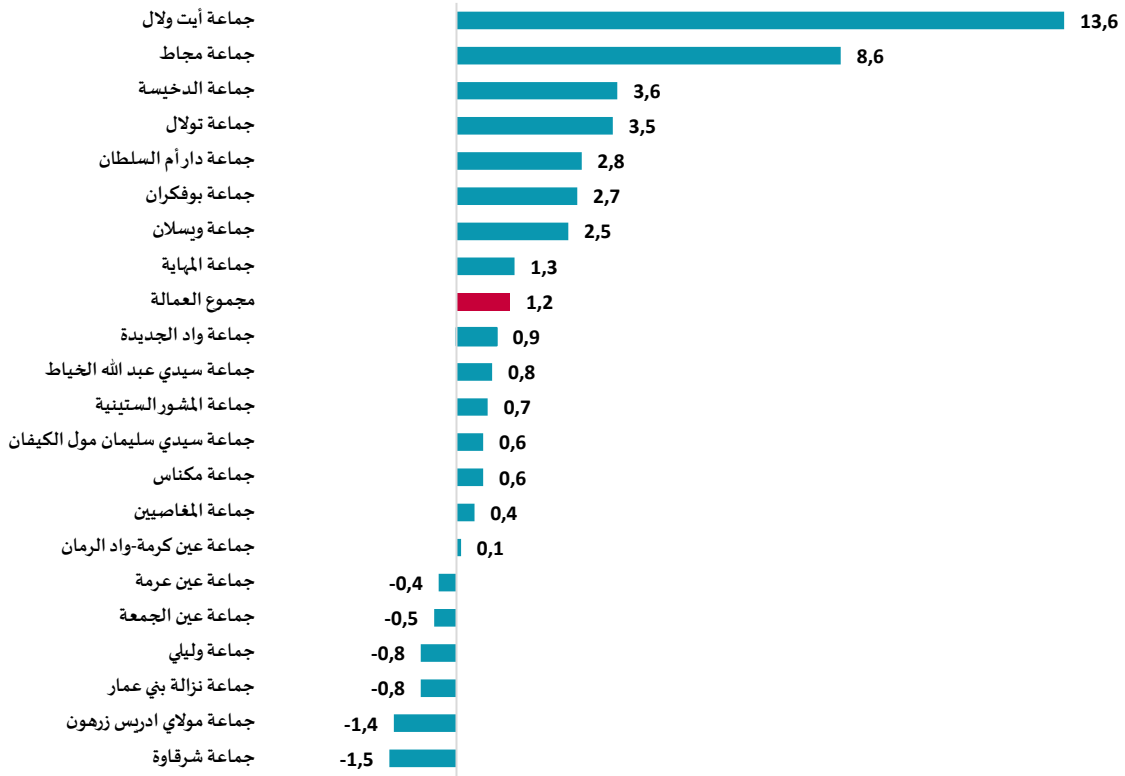
جدول 1: تطور عدد السكان حسب الجماعات – عمالة مكناس-

مجالات التطور	التطور الإجمالي	إحصاء 2024	إحصاء 2014	الجماعات الترابية
10 000 نسمة فما فوق	31 075	551 503	520 428	جماعة مكناس
	24 270	112 180	87 910	جماعة ويسلان
	13 749	19 079	5 330	جماعة أيت ولال
	11 624	20 698	9 074	جماعة مجاط
10 000-1 000 نسمة	8 388	28 296	19 908	جماعة الدخيسة
	7 893	26 970	19 077	جماعة تولال
	3 951	16 892	12 941	جماعة بوفكران
	3 665	30 060	26 395	جماعة المهاية
	2 769	11 609	8 840	جماعة دار أم السلطان
	1 444	16 379	14 935	جماعة واد الجديدة
	1 276	20 427	19 151	جماعة سيدي سليمان مول الكيفان
1 000-0 نسمة	931	12 158	11 227	جماعة سيدي عبد الله الخياط
	354	8 355	8 001	جماعة المغاصيين
	345	5 009	4 664	جماعة المشور الستينية
	158	13 986	13 828	جماعة عين كرمة-واد الرمان
أقل من 0 نسمة	-154	3 341	3 495	جماعة عين عرمة
	-678	7 672	8 350	جماعة نزلة بني عمار
	-708	14 557	15 265	جماعة عين الجمعة
	-726	9 009	9 735	جماعة وليلي
	-799	4 727	5 526	جماعة شرقاوة
	-1 577	10 038	11 615	جماعة مولاي ادريس زرهون

المصدر: المندوبية السامية للتخطيط، الإحصاء العام للسكان والسكنى لسنة 2014 و2024.

تعزى الدينامية الديموغرافية المسجلة ما بين سنتي 2014 و2024 بشكل رئيسي للجماعات الحضرية للعمالة (جماعة مكناس، جماعة ويسلان، جماعة تولال، جماعة بوفكران)، وكذا للجماعات القروية (جماعة أيت ولال، جماعة مجاط، جماعة الدخيسة، جماعة المهاية، جماعة دار أم السلطان، جماعة واد الجديدة وجماعة سيدي سليمان مول الكيفان). فيما ساهمت كل من جماعة سيدي عبد الله الخياط وجماعة المغاصيين وجماعة المشور الستينية وجماعة عين كرمة-واد الرمان بمساهمة ضئيلة تراوحت ما بين 100 و1 000 نسمة. أما باقي الجماعات فقد عرفت ساكنتها انخفاضا ما بين 2014 و2024 تراوح ما بين 100 و1 600 نسمة.

رسم بياني 2: معدل النمو السكاني المتوسط بين 2014 و2024 حسب الجماعات (%)



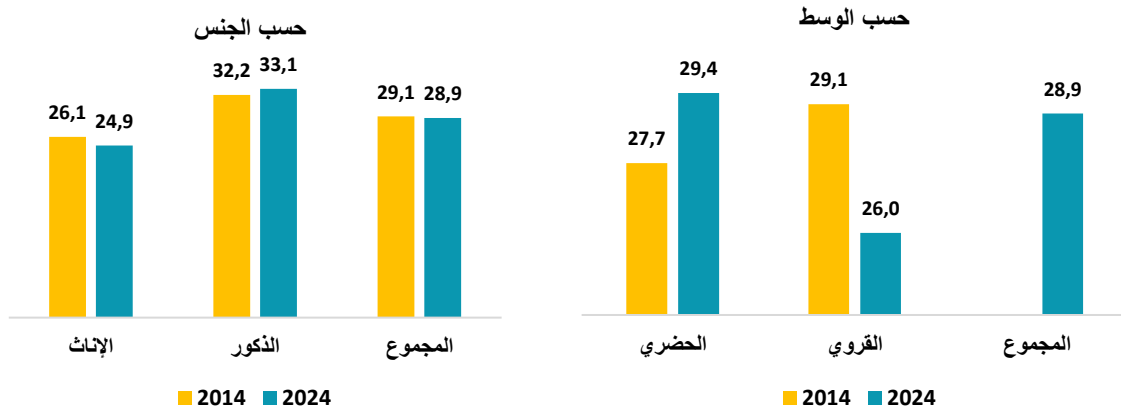
المصدر: المندوبية السامية للتخطيط، الإحصاء العام للسكان والسكنى لسنة 2024

● متوسط السن عند الزواج الأول

بلغ متوسط السن عند الزواج الأول لدى ساكنة عمالة مكناس 28,9 سنة حسب نتائج إحصاء 2024، وهو تقريبا نفس المتوسط المسجل سنة 2014 (29,1 سنة).

حسب الوسط، يمكن القول أن هذا المؤشر بقيت قيمته شبه مستقرة بالوسط الحضري بين 2014 و2024 بينما انخفضت ب 1,7 سنة بالوسط القروي. أما حسب الجنس، فقد سجل متوسط السن عند الزواج الأول ارتفاعا لدى الذكور حيث انتقل من 32,2 سنة 2014 إلى 33,1 سنة 2024، بينما سجل هذا المؤشر انخفاضا لدى الإناث بانتقاله من 26,1 إلى 24,9 سنة.


رسم بياني 3: تطور متوسط السن عند الزواج الأول حسب الوسط وحسب الجنس



المصدر: المندوبية السامية للتخطيط، الإحصاء العام للسكان والسكنى لسنة 2014 و 2024

حسب الجماعات، يلاحظ أن متوسط السن عند الزواج الأول يتراوح بين 22,6 سنة بجماعة سيدي عبد الله الخياط و33 سنة بجماعة المشور السطينية.

رسم بياني 4: متوسط السن عند الزواج الأول (سنة) حسب الجماعات



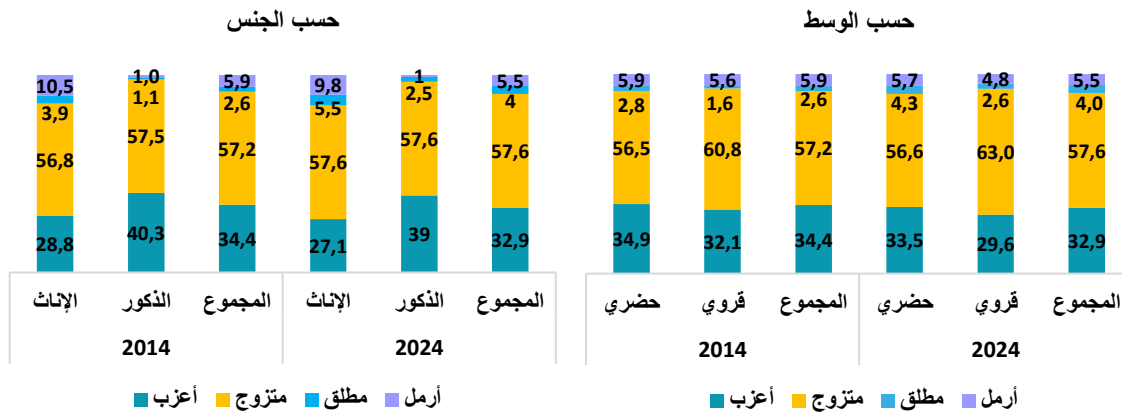
المصدر: المندوبية السامية للتخطيط، الإحصاء العام للسكان والسكنى لسنة 2024

• الحالة الزوجية

يبين توزيع السكان حسب الحالة الزوجية أن نسبة العزاب تراجت قليلا بين سنتي 2014 و 2024 من 34,4% إلى 32,9%، مقابل ارتفاع في نسبة المطلقين من 2,6% إلى 4,0%، وأيضا في نسبة المتزوجين التي انتقلت من 57,2% إلى 57,6%، أما نسبة الأرمال فهي شبه مستقرة.

حسب نتائج إحصاء 2024، يلاحظ أن نسبة العزاب من الذكور (39,0%) أكبر من نسبة العازبات من الإناث (27,1%)، بينما نسبتي المطلقات (5,5%) والأرامل (9,8%) من النساء تفوق نظيرتها لدى الذكور (2,5% و 1% على التوالي)، أما نسب المتزوجين فهي متساوية بين الجنسين.

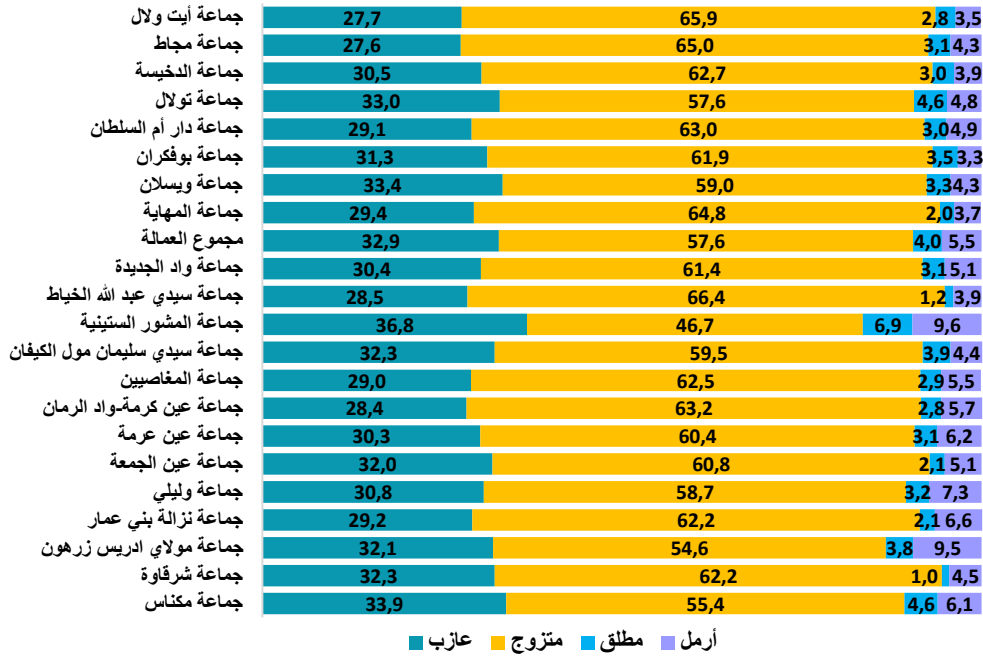
رسم بياني 5: تطور الحالة الزوجية (%) حسب الوسط وحسب الجنس



المصدر: المندوبية السامية للتخطيط، الإحصاء العام للسكان والسكنى لسنة 2014 و 2024

- يظهر توزيع السكان حسب الحالة الزوجية على مستوى جماعات عمالة مكناس أن :
- نسبة العزاب تتراوح بين 27,6% بجماعة مجاط و 36,8% بجماعة المشور الستينية؛
 - نسبة المتزوجين تتراوح بين 46,7% بجماعة المشور الستينية و 66,4% بجماعة سيدي عبد الله الخياط ؛
 - نسبة المطلقين تتراوح بين 1,0% جماعة شرقاوة و 6,9% بجماعة المشور الستينية ؛
 - نسبة الأرمال تتراوح بين 3,3% بجماعة بوفكران و 9,6% بجماعة المشور الستينية.

رسم بياني 6: الحالة الزوجية (%) حسب الجماعات



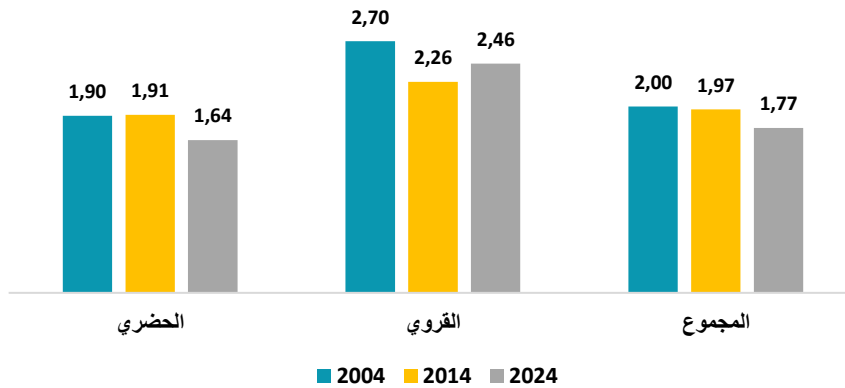
المصدر: المندوبية السامية للتخطيط، الإحصاء العام للسكان والسكنى لسنة 2024

• انخفاض طفيف في معدل الخصوبة

عرف معدل الخصوبة تراجعاً طفيفاً على مستوى عمالة مكناس حيث انخفض المؤشر التركيبي للخصوبة (عدد الأطفال لكل امرأة) من 2,00 سنة 2004 إلى 1,97 سنة 2014، ليسجل 1,77 طفل لكل امرأة سنة 2024، وهو أدنى من عتبة تعويض الأجيال¹.

هذا الانخفاض يعزى إلى التراجع الذي سجله هذا المؤشر لدى النساء بالوسط الحضري، بحيث انخفض عدد الأطفال لكل امرأة من 1,91 طفل سنة 2014 إلى 1,64 طفل سنة 2024، أما بالوسط القروي فقد سجل هذا المعدل ارتفاعاً طفيفاً حيث انتقل من 2,26 إلى 2,46 طفل خلال نفس الفترة.

رسم بياني 7: تطور معدل الخصوبة (عدد الأطفال لكل امرأة) حسب وسط الإقامة




المصدر: المندوبية السامية للتخطيط، الإحصاءات العامة للسكان والسكنى لسنة 2004 و2014 و2024

¹ عتبة تعويض الأجيال هو متوسط عدد الأطفال الضروري لكل جيل لتعويض جيل لاحق من نفس العدد ويقدر بـ 2,1 طفل.

تعرف معدلات الخصوبة تباينا كبيرا بين الجماعات، حيث أن أغلب جماعات عمالة مكناس (14 جماعة ضمن 21) سجلت معدلات فوق عتبة تعويض الأجيال (2,1) تراوحت بين 2,3 طفل لكل امرأة بجماعة آيت ولال و3,3 بجماعة سيدي عبد الله الخياط، بينما باقي الجماعات سجلت كل منها معدل خصوبة أقل من عتبة تعويض الأجيال.

رسم بياني 8: معدل الخصوبة حسب الجماعات

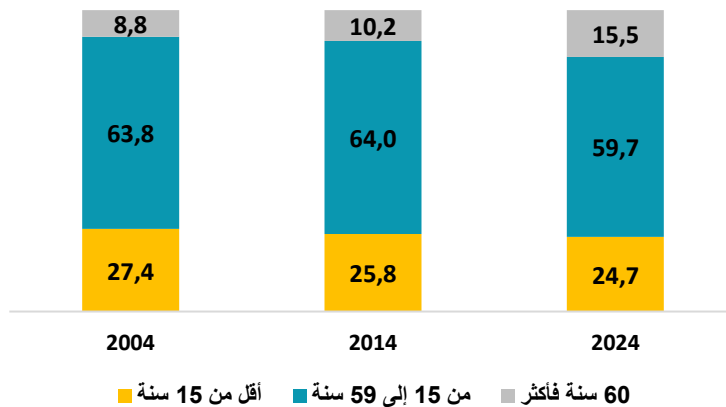


المصدر: المندوبية السامية للتخطيط، الإحصاء العام للسكان والسكنى لسنة 2024

● انخفاض نسبة الأطفال دون 15 سنة مقابل تزايد نسبة كبار السن

تشير معطيات الإحصاء العام للسكان والسكنى لسنة 2024 أن بنية السكان حسب فئات الأعمار بدأت تتغير، ويتجلى ذلك في انخفاض نسبة الأطفال دون 15 سنة من 25,8% سنة 2014 إلى 24,7% سنة 2024، وكذا نسبة السكان في سن النشاط (15-59 سنة) من 64% إلى 59,7%، مقابل ارتفاع نسبة الأشخاص الذين تبلغ أعمارهم 60 سنة فما فوق من 10,2% إلى 15,5% خلال نفس الفترة.

رسم بياني 9: تطور البنية السكانية (%) حسب الفئات العمرية الكبرى



المصدر: المندوبية السامية للتخطيط، الإحصاءات العامة للسكان والسكنى لسنة 2004 و2014 و2024

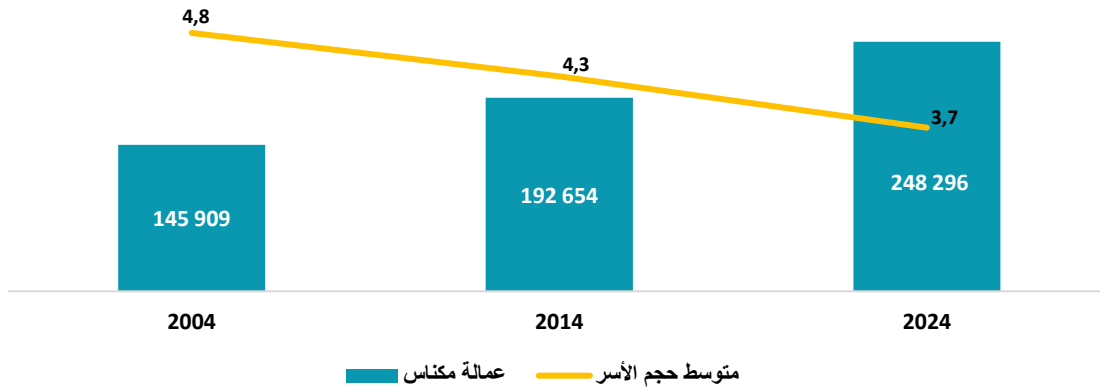
بلغ عدد السكان الذين يصل سنهم 60 سنة فما فوق على صعيد العمالة حوالي 144 216 نسمة سنة 2024 مقابل 84.703 سنة 2014، أي بمتوسط معدل نمو سنوي قدره 5,5٪، متجاوزا معدل النمو السنوي المتوسط السكاني بالعمالة (1,2٪). وتعكس هذه الدينامية اتجاهها نحو شيخوخة السكان وحدث تحول في البنية الديموغرافية .

• حجم الأسر في انخفاض متواصل

بلغ عدد الأسر في 1 شتنبر 2024، ما مجموعه 248 296 أسرة مقابل 192 654 أسرة سنة 2014، مسجلاً بذلك معدل نمو سنوي متوسط قدره 2,6٪ مقارنة بـ 2,8٪ خلال الفترة ما بين 2004-2014. وقد عرف هذا النمو ارتفاعاً بوثيرة أسرع مقارنة بنمو السكان (2,6٪ مقابل 1,2٪).

أما متوسط حجم الأسر فقد سجل بعض الانخفاض حيث انتقل من 4,3 فرداً سنة 2014 إلى 3,7 سنة 2024. وهَمَّ هذا الانخفاض الواسع الحصري والقروي معاً، حيث تراجع من 4,2 إلى 3,7 فرداً بالوسط الحضري ومن 5,0 إلى 4,3 فرداً بالوسط القروي.

رسم بياني 10: تطور عدد الأسر ومتوسط أحجامها



المصدر: المندوبية السامية للتخطيط، الإحصاءات العامة للسكان والسكنى لسنة 2004 و2014 و2024

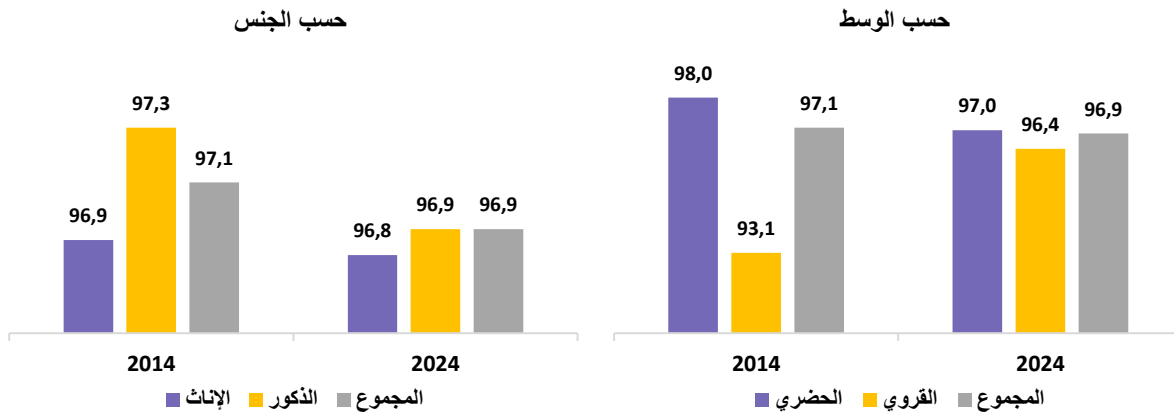
العربية
الأمازيغية
الدارجة
الأمية
الرقمنة
القراءة
البر
الأسمال
الكتابة
الحسانية
الصحة
الإنجليزية
الإسبانية
اللغات
التمدرس
الفرنسية
تيفناغ
الإعاقة

II – الرأس مال البشري

• تقدم متواصل في تـمدرس الأطفال

خلال إحصاء 2024، بلغ معدل تـمدرس الأطفال الذين تتراوح أعمارهم ما بين 6 و 11 سنة على صعيد عمالة مكناس 96,9% (97,0% بالوسط الحضري و96,4% بالوسط القروي). حسب الجنس بلغ هذا المعدل 96,9% لدى الذكور مقابل 96,8% لدى الإناث.

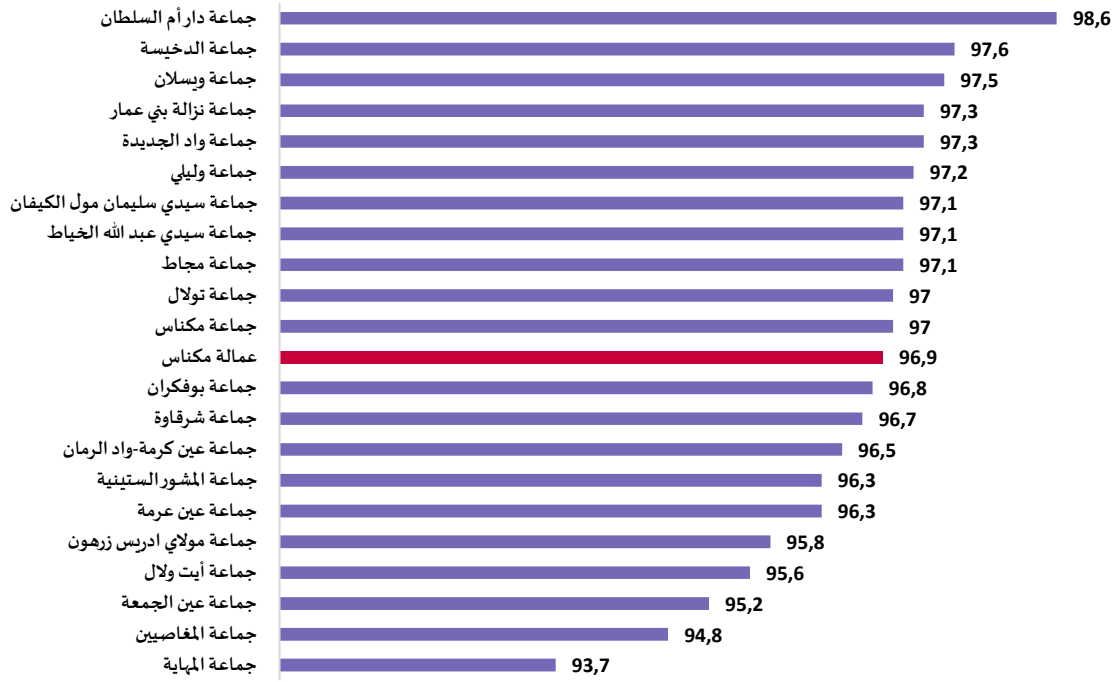
رسم بياني 11: تطور معدل التـمدرس (%) حسب الوسط وحسب الجنس



المصدر: المندوبية السامية للتخطيط، الإحصاء العام للسكان والسكنى لسنة 2014 و2024

مقارنة بسنة 2014 لوحظ انخفاض طفيف في معدل التـمدرس الذي انتقل من 97,1% إلى 96,9%، نفس منحنى الانخفاض سجل لدى الذكور والإناث معا.

رسم بياني 12: معدل التمدرس (%) حسب الجماعات



المصدر: المندوبية السامية للتخطيط، الإحصاء العام للسكان والسكنى لسنة 2024

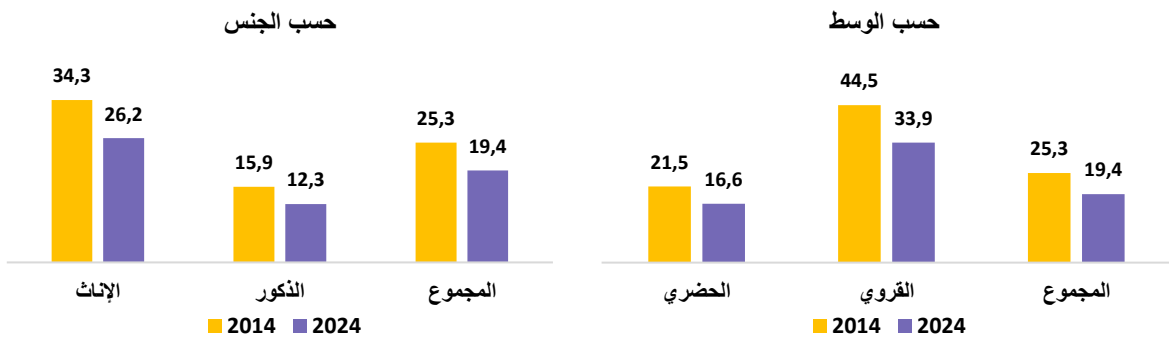
حسب الجماعات تجاوز معدل التمدرس 93,7% في جل الجماعات التابعة لعمالة مكناس ليصل إلى 98,6% في جماعة دار أم السلطان، بينما عشر جماعات سجل بها معدل تمدرس أقل من معدل العمالة.

• تراجع معدل الأمية في صفوف النساء والسكان القرويون

بلغ معدل الأمية للأشخاص البالغين 10 سنوات فأكثر 19,4% سنة 2024 مقابل 25,3% سنة 2014، مسجلا بذلك انخفاضا أكثر تجليا بالوسط القروي حيث تراجع من 44,5% إلى 33,9%، كما تراجع بالوسط الحضري (من 21,5% إلى 16,6%).

حسب الجنس سجل معدل الأمية انخفاضا ملحوظا لدى الإناث، حيث انتقل من 34,3% إلى 26,2%، مقارنة بالذكور (من 15,9% إلى 12,3%).

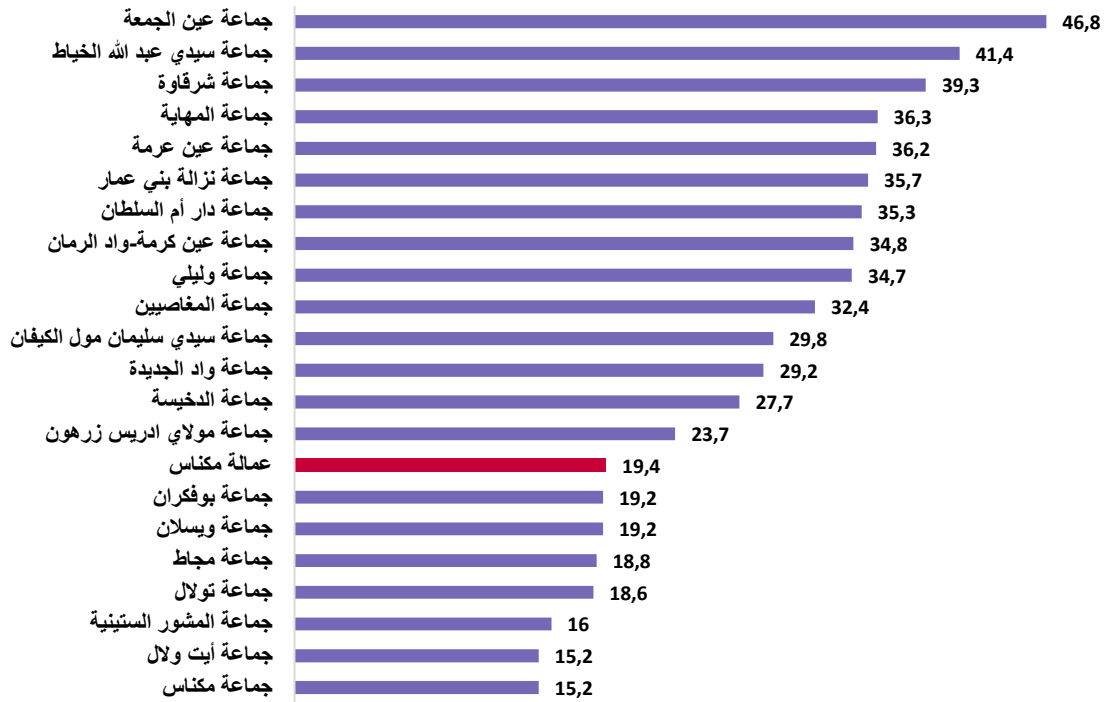
رسم بياني 13: تطور معدل الأمية (%) حسب الوسط وحسب الجنس



المصدر: المندوبية السامية للتخطيط، الإحصاء العام للسكان والسكنى لسنة 2014 و2024

على مستوى الجماعات الترابية لعمالة مكناس، سجلت أغلب الجماعات (14 من أصل 21) معدلات أمية تفوق معدل العمالة، خاصة جماعات عين الجمعة (46,8%) وسيدي عبد الله الخياط (41,4%) ثم شرقاوة (39,3%). في حين لوحظ انتشار الأمية بدرجة أقل على مستوى الجماعات الحضرية التي تراوحت معدلاتها ما بين 15,2% بجماعة مكناس كأدنى معدل و19,2% بجماعتي ويسلان وبوفاكران.

رسم بياني 14: معدل أمية (%) السكان البالغين 10 سنوات فأكثر حسب الجماعات الترابية لعمالة مكناس



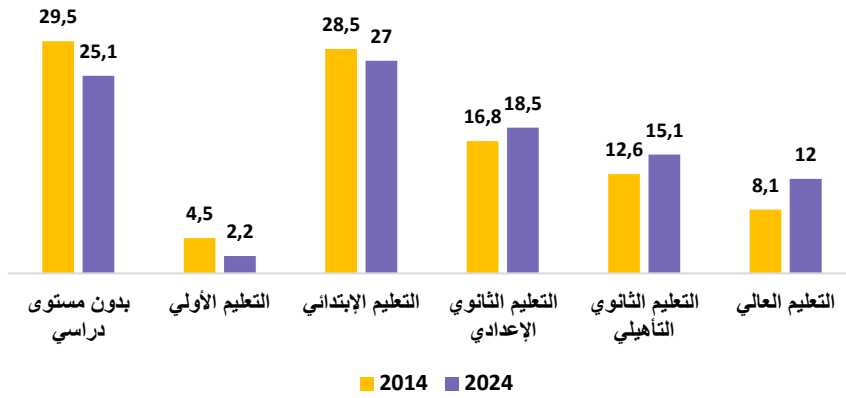
المصدر: المندوبية السامية للتخطيط، الإحصاء العام للسكان والسكنى لسنة 2024

• تحسن متواصل للمستوى التعليمي للسكان

يظهر توزيع السكان حسب المستوى التعليمي أن هذا الأخير عرف بعض التطور خلال العشرية الأخيرة (2014/ 2024) حيث تم تسجيل:

- انخفاض نسبة الأشخاص المتوفرين على مستوى التعليم الأولي من 4,5% إلى 2,2%؛
- ارتفاع نسبة الأشخاص المتوفرين على مستوى التعليم الثانوي الإعدادي من 16,8% إلى 18,5%؛
- ارتفاع نسبة الأشخاص المتوفرين على مستوى التعليم العالي من 8,1% إلى 12,0%؛
- تراجع في نسبة الذين ليس لديهم أي مستوى تعليمي من 29,5% إلى 25,1%؛
- انخفاض نسبة الأشخاص الذين لديهم مستوى التعليم الابتدائي من 28,5% إلى 27,0%؛
- ارتفاع في نسبة الأشخاص الذين لديهم مستوى التعليم الثانوي التأهيلي من 12,6% إلى 15,1%.

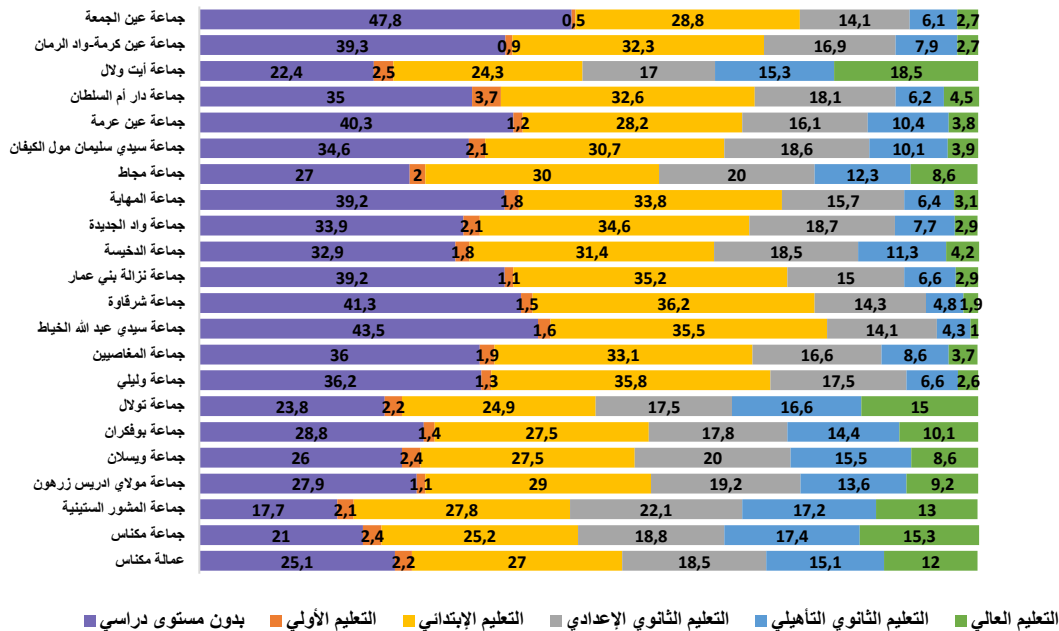
رسم بياني 15: تطور المستوى التعليمي (%) للسكان البالغين 10 سنوات فأكثر



المصدر: المندوبية السامية للتخطيط، الإحصاء العام للسكان والسكنى لسنة 2014 و 2024

على مستوى الجماعات الترابية لعمالة مكناس تجاوزت نسبة السكان المتوفرين على مستوى التعليم الثانوي الإعدادي ضمن فئة السكان البالغين 10 سنوات فأكثر معدل العمالة (18,5%) وذلك على صعيد ثمان (08) جماعات على رأسها جماعة المشور الستينية (22,1%)، تليها جماعتي ويسلان ومجاط (20,0%)، ومولاي ادريس زرهون (19,2%)، ثم مكناس (18,8%) وواد الجديدة (18,7%) وسيدي سليمان مول الكيفان (18,6%) والدخيسة (18,5%). في حين سجلت أقل نسبة بجماعتي سيدي عبد الله الخياط وعين الجمعة (14,1%). فيما الجماعات المتبقية تراوحت فيها هذه النسبة بين 14,3% و 18,1%.

رسم بياني 16: توزيع السكان حسب المستوى التعليمي (%) حسب الجماعات



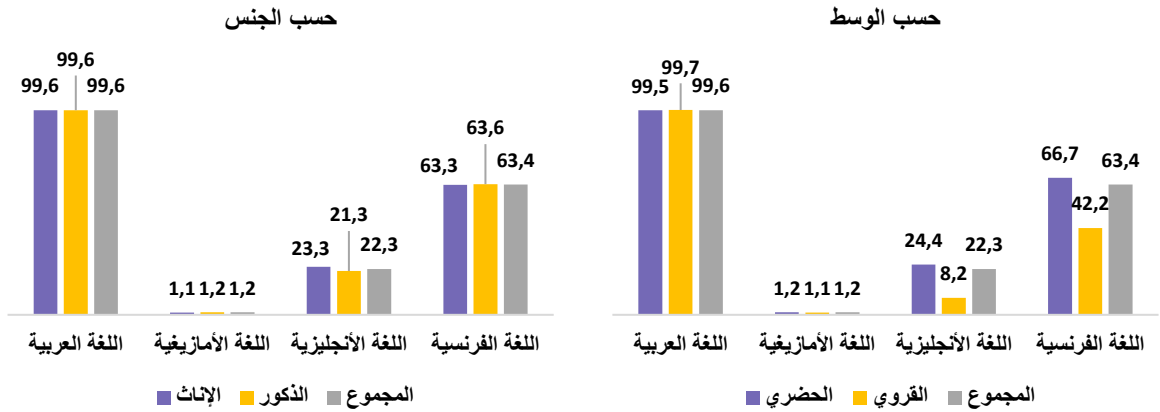
المصدر: المندوبية السامية للتخطيط، الإحصاء العام للسكان والسكنى لسنة 2024

• اللغات المقروءة والمكتوبة

أغلب السكان المتعلمين والبالغين من العمر 10 سنوات فأكثر يعرفون قراءة وكتابة اللغة العربية بنسبة 99,6٪، بينما 1,2٪ صرحوا بأنهم يعرفون قراءة وكتابة اللغة الأمازيغية (تيفناغ). بالنسبة للغتين الفرنسية والإنجليزية فتبلغ هذه النسبة 63,4٪ و 22,3٪ على التوالي.

وبغض النظر عن اللغة العربية، تعد معرفة قراءة وكتابة اللغتين الفرنسية والإنجليزية، أكثر انتشاراً بالوسط الحضري، حيث تصل هذه النسبة إلى 66,7٪ و 24,4٪ على التوالي، مقارنة بـ 42,2٪ و 8,2٪ بالوسط القروي على التوالي.

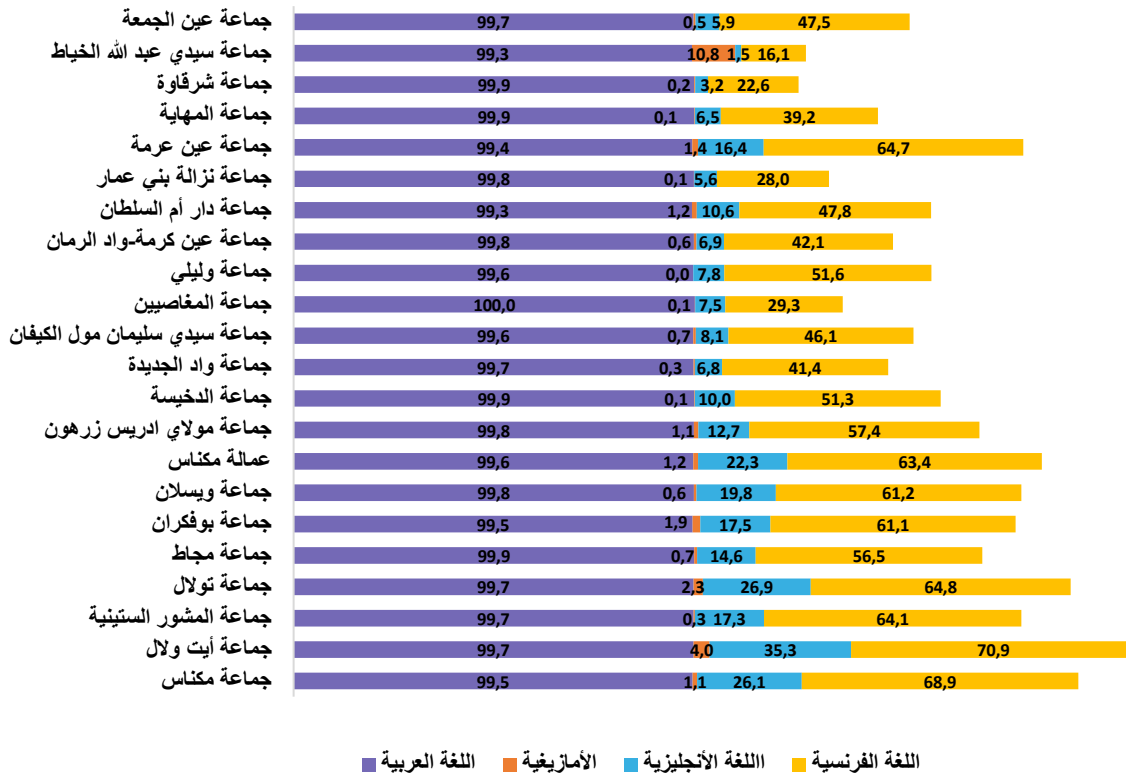
رسم بياني 17: اللغات المقروءة والمكتوبة حسب الجنس والوسط (%)



المصدر: المندوبية السامية للتخطيط، الإحصاء العام للسكان والسكنى لسنة 2024

على مستوى الجماعات الترابية لعمالة مكناس، أغلب السكان المتعلمين البالغين 10 سنوات فأكثر يعرفون قراءة وكتابة اللغة العربية. وتتراوح هذه النسبة ما بين 99,5٪ (جماعتي مكناس وبوفكران) و 99,8٪ (جماعات مولاي ادريس زرهون وويسلان ونزالة بني عمار) بالجماعات الحضرية، أما بالنسبة للجماعات القروية فتتراوح ما بين 99,3٪ (جماعتي دار أم السلطان وسيدي عبد الله الخياط) و 100٪ (جماعة المغاصيين). بالنسبة للغة الإنجليزية، تتراوح هذه النسبة ما بين 12,7٪ (جماعة مولاي إدريس زرهون) و 26,9٪ (جماعة تولال) بالجماعات الحضرية و ما بين 1,5٪ (بجماعة سيدي عبد الله الخياط) و 35,3٪ (بجماعة آيت ولال) بالنسبة للجماعات القروية.

رسم بياني 18: اللغات المقروءة والمكتوبة (%) حسب الجماعات

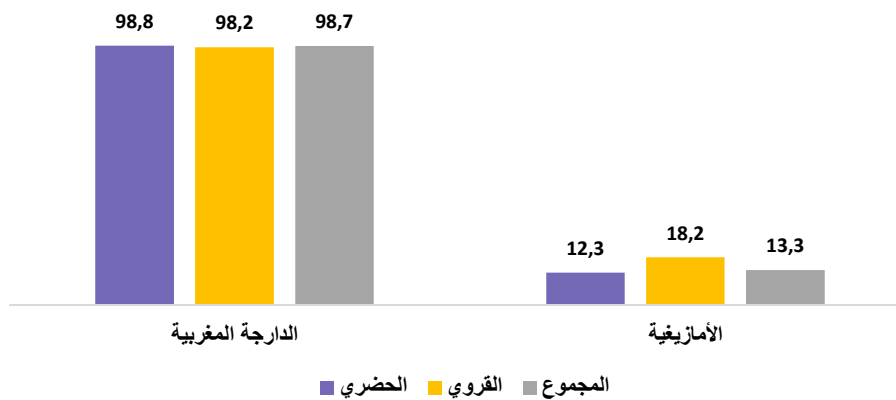


المصدر: المندوبية السامية للتخطيط، الإحصاء العام للسكان والسكنى لسنة 2024

• التعبيرات اللغوية المستعملة من طرف السكان

يستعمل معظم السكان بعمالة مكناس (98,7%) الدارجة المغربية (98,8%) بالوسط الحضري و(98,2%) بالوسط القروي). وتبلغ نسبة السكان الذين يستعملون اللغة الأمازيغية 13,3% (12,3% بالوسط الحضري و18,2% بالوسط القروي). وحسب التعبيرات اللغوية للأمازيغية، يستعمل 6,8% من السكان بالإقليم تمزيغت، تليها تشلحيت بنسبة 4,8%، ثم تريفيت بنسبة 1,7%.

رسم بياني 19: توزيع السكان (%) حسب التعبيرات اللغوية المستعملة

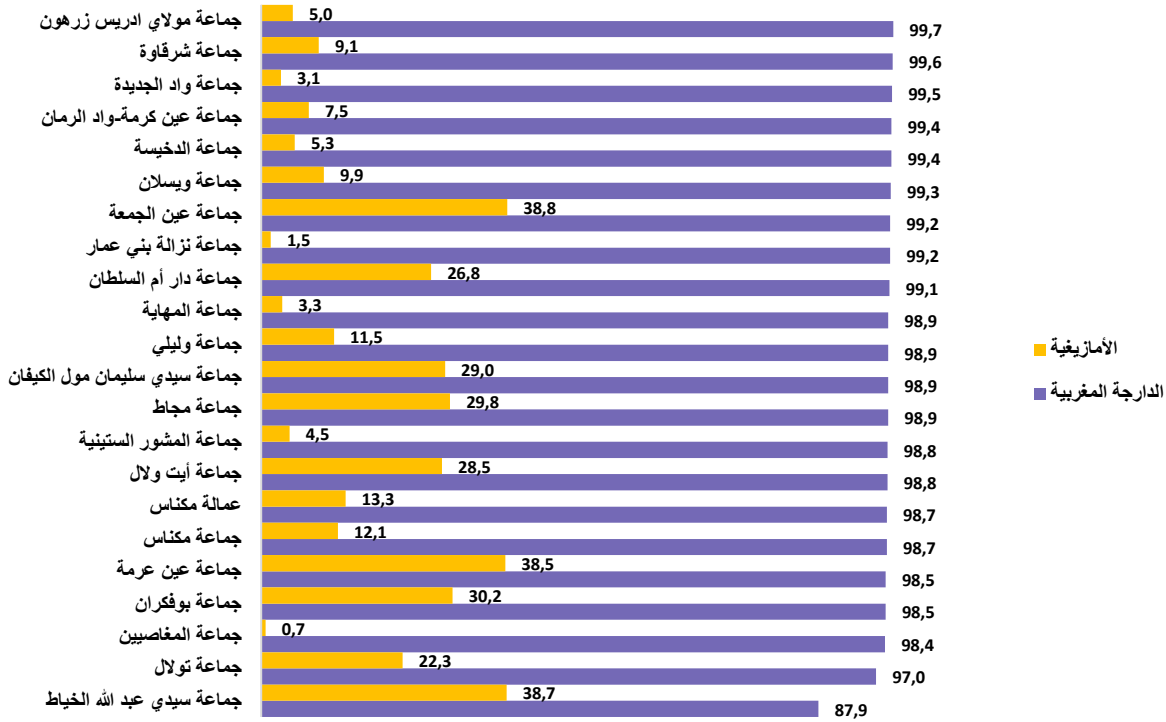


المصدر: المندوبية السامية للتخطيط، الإحصاء العام للسكان والسكنى لسنة 2024

على مستوى الجماعات، تستعمل الغالبية العظمى من السكان الدارجة المغربية، حيث تتراوح النسبة ما بين 99,7% بجماعة مولاي ادريس زرهون و87,9% بجماعة سيدي عبد الله الخياط.

فيما تستعمل الأمازيغية بشكل أوسع بجماعات عين الجمعة (38,8%)، وسيدي عبد الله الخياط (38,7%)، و عين عرمة (38,5%)، و بوفكران (30,2%)، ومجاط (29,8%). وسيدي سليمان مول الكيفان (29,0%) و آيت ولال (28,5%)، أما باقي الجماعات فإن أقل من ربع ساكنتها تستعمل اللغة الأمازيغية.

رسم بياني 20 : اللغة المحلية المستعملة (%) حسب الجماعات



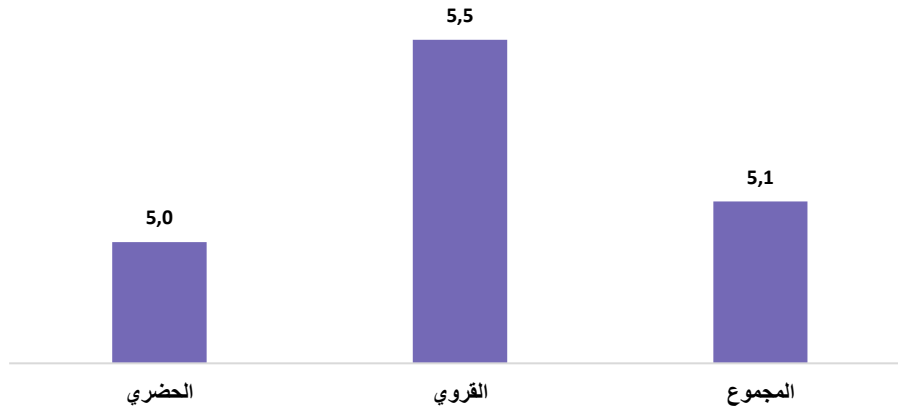
المصدر: المندوبية السامية للتخطيط، الإحصاء العام للسكان والسكنى لسنة 2024

● معدل انتشار الإعاقة

بلغ معدل انتشار الإعاقة² حسب إحصاء 2024 على صعيد عمالة مكناس (5,1%) (5,5% بالوسط القروي و 5,0% بالوسط الحضري).

² وفقاً لمعايير الأمم المتحدة، يعتبر الشخص في وضعية إعاقة إذا كل يعاني من عجز كلي أو صعوبة كبيرة في أحد المجالات الوظيفية الستة التالية: البصر، السمع، الحركة، القدرة الإدراكية، العناية بالذات، والتواصل باستخدام اللغة المعتادة.

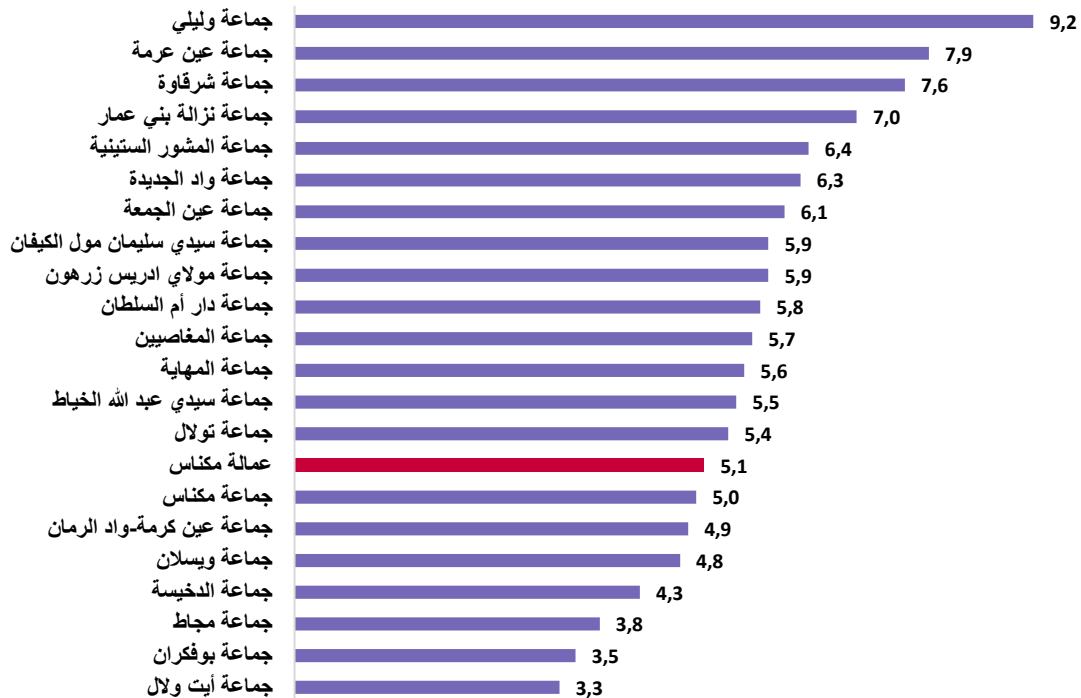
رسم بياني 21: معدل انتشار الإعاقة (%) حسب الوسط



المصدر: المندوبية السامية للتخطيط، الإحصاء العام للسكان والسكنى لسنة 2024

على مستوى الجماعات الترابية لعمالة مكناس، يتراوح معدل انتشار الإعاقة ما بين 3,3% بجماعة آيت ولال و9,2% بجماعة وليلي. وضمن هذا المجال، يمكن تقسيم الجماعات إلى مجموعتين: الجماعات التي سجلت معدلات انتشار أقل من متوسط العمالة (5,1%) وهي آيت ولال، بوفكران، مجاط، الدخيسة، ويسلان، عين كرامة واد الرمان ومكناس. أما بقية الجماعات فقد سجلت معدلات انتشار تفوق المعدل الإقليمي.

رسم بياني 22 : معدل انتشار الإعاقة (%) حسب الجماعات



المصدر: المندوبية السامية للتخطيط، الإحصاء العام للسكان والسكنى لسنة 2024

البطالة
التحديات
النشاط

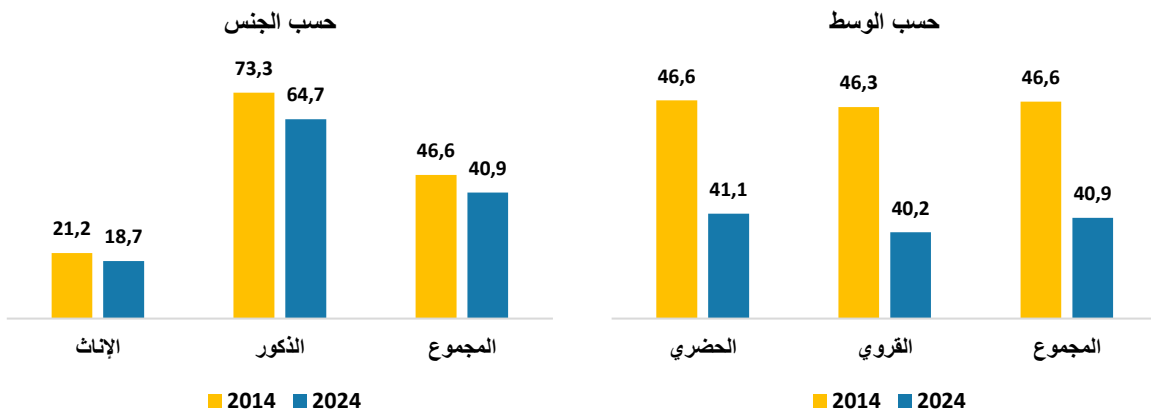
الاقتصادية

III- مؤشرات سوق الشغل

• تراجع معدل النشاط وارتفاع معدل البطالة

تميزت وضعية سوق الشغل بعمالة مكناس، بانخفاض معدل النشاط لدى الأشخاص البالغين من العمر 15 سنة فأكثر من 46,6% سنة 2014 إلى 40,9% سنة 2024. ويبقى هذا المعدل مرتفعا لدى الذكور (64,7% سنة 2024 مقابل 73,3% سنة 2014) مقارنة بالإناث (18,7% مقابل 21,2% على التوالي). أما حسب وسط الإقامة فهذا المعدل متقارب بين الواسطين (41,1% سنة 2024 مقابل 46,6% سنة 2014 بالنسبة للوسط الحضري و 40,2% مقابل 46,3% على التوالي بالنسبة للوسط القروي).

رسم بياني 23 : تطور معدل النشاط (%) للسكان البالغين من العمر 15 سنة فما فوق حسب الجنس والوسط



المصدر: المندوبية السامية للتخطيط، الإحصاء العام للسكان والسكنى لسنة 2014 و2024

على صعيد الجماعات، سُجلت أعلى معدلات النشاط على مستوى جماعتي عين الجمعة ودار أم السلطان (46,1%)، آيت ولال (43,8%)، المشور الستينية (42,2%) و مجاط (42,0%) على التوالي. في حين سُجل أقل معدل نشاط بجماعة مولاي ادريس زرهون (31,1%)، مسبوقة بجماعة بوفكران (34,5%)، ووليلي (36,5%).

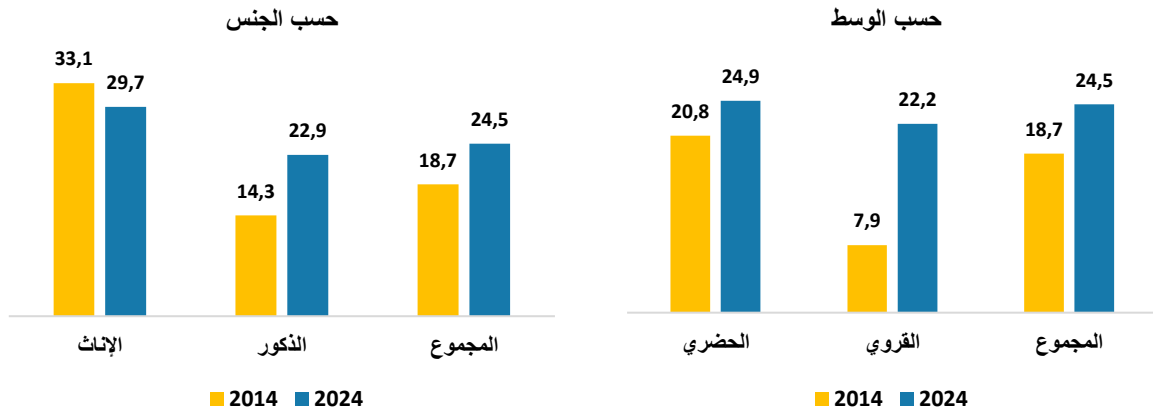
رسم بياني 24 : معدل النشاط (%) للسكان البالغين 15 سنة فما فوق حسب الجماعات



المصدر: المندوبية السامية للتخطيط، الإحصاء العام للسكان والسكنى لسنة 2024

خلال الفترة ما بين 2014 و2024، ارتفع معدل البطالة من 18,7% إلى 24,5% (من 20,8% إلى 24,9% بالوسط الحضري، ومن 7,9% إلى 22,2% بالوسط القروي). ويبقى هذا المعدل مرتفعا لدى الإناث (29,7% سنة 2024 مقابل 33,1% سنة 2014) مقارنة بالذكور (22,9% سنة 2024 مقابل 14,3% سنة 2014).

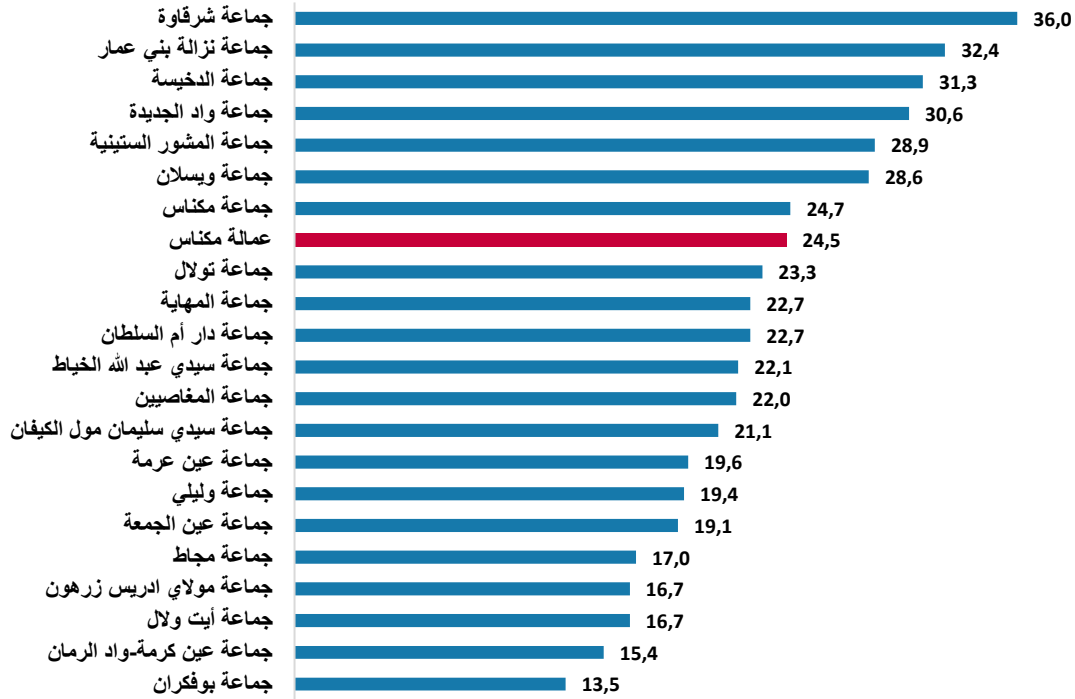
رسم بياني 25 : تطور معدل البطالة حسب الجنس وحسب الوسط (%)



المصدر: المندوبية السامية للتخطيط، الإحصاء العام للسكان والسكنى لسنة 2014 و2024

على صعيد الجماعات الترابية لعمالة مكناس، فقد سُجّلت أعلى معدلات البطالة على مستوى جماعة شرقاوة (36,0%)، نزالة بني عمار (32,4%)، الدخيسة (31,3%)، واد الجديدة (30,6%) والمشور الستينية (28,9%). في حين سجلت 14 جماعة معدلا أقل من معدل العمالة (24,5%)، ضمنها جماعة بوفكران التي عرفت أدنى معدل (13,5%).

رسم بياني 26 : معدل البطالة (%) للسكان البالغين 15 سنة فما فوق حسب الجماعات



المصدر: المندوبية السامية للتخطيط، الإحصاء العام للسكان والسكنى لسنة 2024

السكن

الكهرباء
ثقافة
عمر
تقليدية

الأساسية
حداثة
البناء

الخدمات

ظروفا

حيازة

المسكن

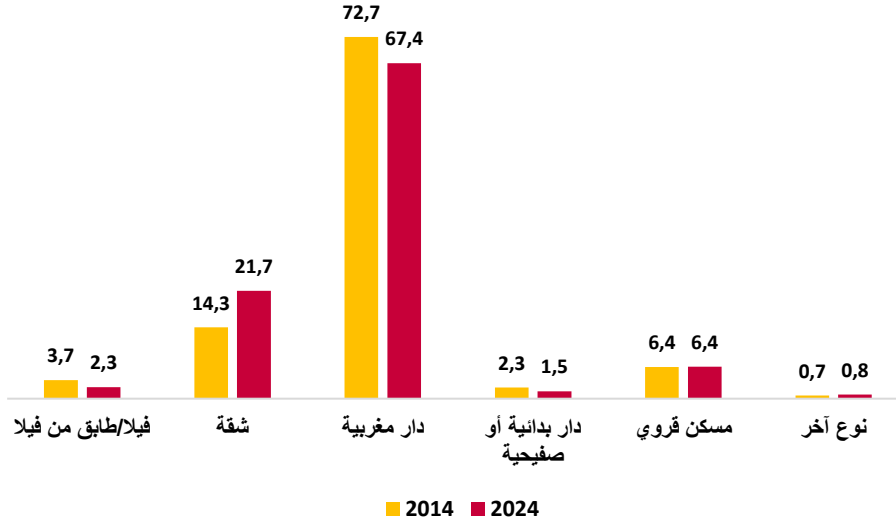
مغربية دار
فيلا
الغرف
عصرية

IV- ظروف السكن

• تراجع متواصل للمساكن البدائية مقابل تزايد المساكن العصرية

يبين توزيع الأسر بعمالة مكناس حسب نوع المساكن المشغولة خلال سنة 2024، أن 67,4% منها تقطن بمساكن من نوع دار مغربية، تليها الشقق (21,7%)، المساكن القروية (6,4%)، ثم الفيلا (2,3%). مقارنة بسنة 2014، بلغت هذه النسب على التوالي حوالي 72,7%، 14,3%، 6,4% و3,7%.

رسم بياني 27 : تطور توزيع الأسر (%) حسب نوع المسكن



المصدر: المندوبية السامية للتخطيط، الإحصاء العام للسكان والسكنى لسنة 2014 و2024

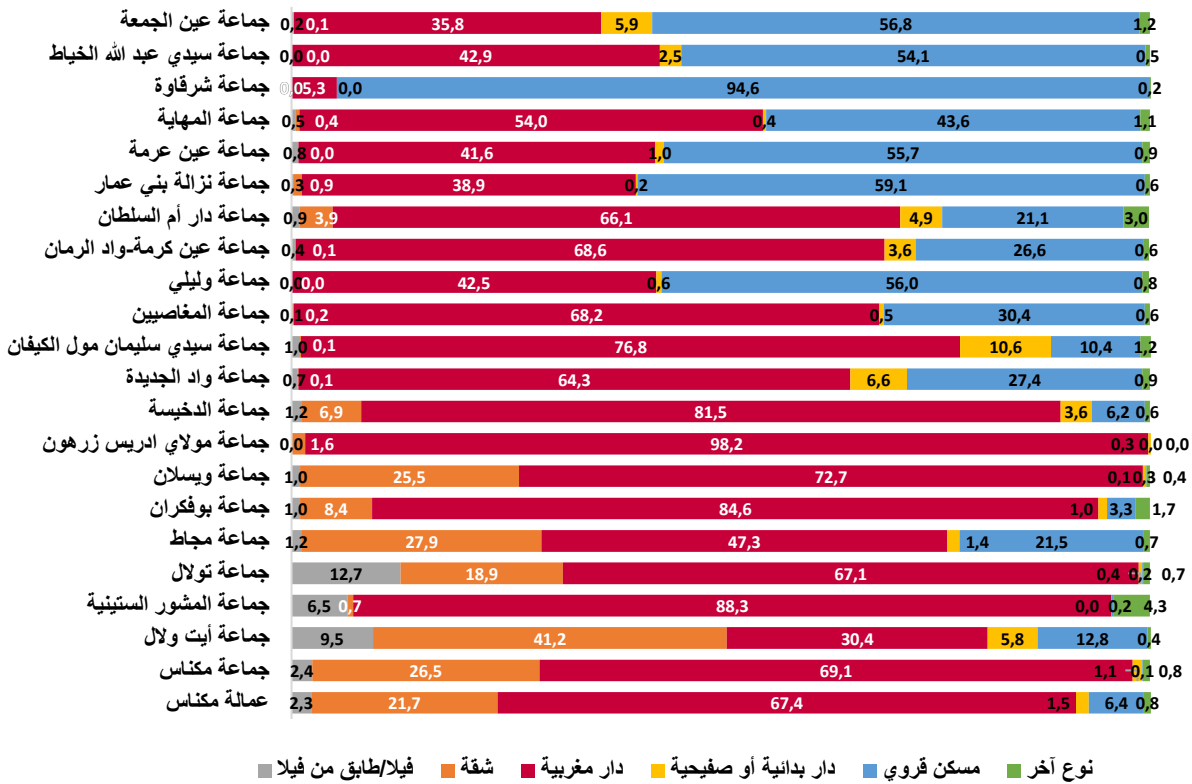
أما حسب الوسط فيوضح توزيع الأسر حسب نوع المساكن أنه:

بالوسط الحضري: نسبة الأسر التي تشغل المساكن البدائية أو الصفيحية انخفضت من 1,6% سنة 2014 إلى 1,1% سنة 2024. كما استقرت هذه النسبة بخصوص المساكن القروية أو المحلات غير المعدة في الأصل للسكن في 1,1% سنة 2014 و2024.

أما بالنسبة للوسط القروي: ظلت نسبة الأسر التي تشغل المساكن القروية (مسكن قروي من الصلب أو مسكن قروي بالتأبئة) مستقرة نسبيا بين سنتي 2014 و2024 (40,3% مقابل 41,5% على التوالي). فيما سجل انخفاض في نسبة الأسر التي تقطن في مساكن بدائية أو صفيحية حيث انتقلت من 6,3% سنة 2014 إلى 3,7% سنة 2024 وبالمقابل انخفضت نسبة المساكن المغربية من 50,3% إلى 47,9%.

ويبين التوزيع حسب نوع المساكن المشغولة بالنسبة للجماعات الحضرية، أن نسبة الأسر التي تقيم بالمساكن البدائية أو صفيحية قد تراجعت ما بين (0,0%) بجماعة المشور الستينية و (1,1%) بجماعة مكناس. باقي نسب الجماعات الحضرية هي: (0,3%) بجماعتي ويسلان ومولاي ادريس زرهون، (0,4%) بجماعة تولال و (1,0%) بجماعة بوفكران.

رسم بياني 28 : توزيع الأسر (%) حسب نوع المسكن المشغول والجماعات



المصدر: المندوبية السامية للتخطيط، الإحصاء العام للسكان والسكنى لسنة 2024

وتعتبر المساكن القروية، سواء المبنية بالصلب منها أو المبنية بالتنايبية، أكثر انتشارا في الجماعات القروية شرقاوة (94,6%) ونزالة بني عمار (59,1%) وعين الجمعة (56,8%) ووليلي (56,0%) وعين عرمة (55,7%) وسيدي عبد الله الخياط (54,1%). فيما باقي الجماعات القروية سجلت نسباً أقل من (50%).

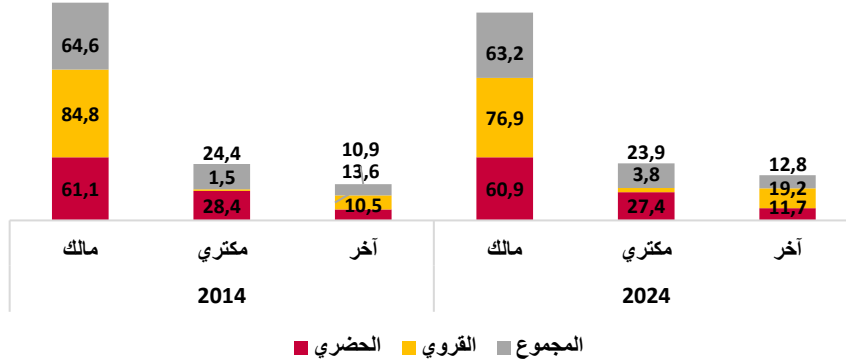
• صفة حيازة الأسر لمساكنها

خلال الفترة ما بين 2014 و2024، سجل على صعيد عمالة مكناس انخفاض في كل من نسبة الأسر المالكة لمساكنها من 64,6% إلى 63,2% ونسبة الأسر المكترية (24,4% مقابل 23,9%)، في المقابل عرفت نسبة الأسر التي تقطن في سكن من نوع "آخر" (مجاني أو وظيفي أو مسكن آخر) ارتفاعا (من 10,9% إلى 12,8%).

وقد سجل على صعيد الوسط الحضري للعمالة خلال نفس العشرية شبه استقرار في نسبة الأسر المكترية (28,4% مقابل 27,4%)، أما نسبة الأسر التي تقطن في سكن من نوع "آخر" (مجاني أو وظيفي أو مسكن آخر) فقد ارتفعت (من 10,5% إلى 11,7%)، بينما انخفضت نسبة الأسر المالكة لمساكنها من 61,1% إلى 60,9%.

أما بالوسط القروي، ما بين 2014 و2024، فقد انخفضت نسبة الأسر المالكة لمساكنها من 84,8% إلى 76,9%، فيما سجل ارتفاع في نسبة كل من الأسر المكترية (من 1,5% إلى 3,8%) والأسر التي تقطن في سكن من نوع "آخر" (مجاني أو وظيفي أو مسكن آخر) (من 13,6% إلى 19,2%).

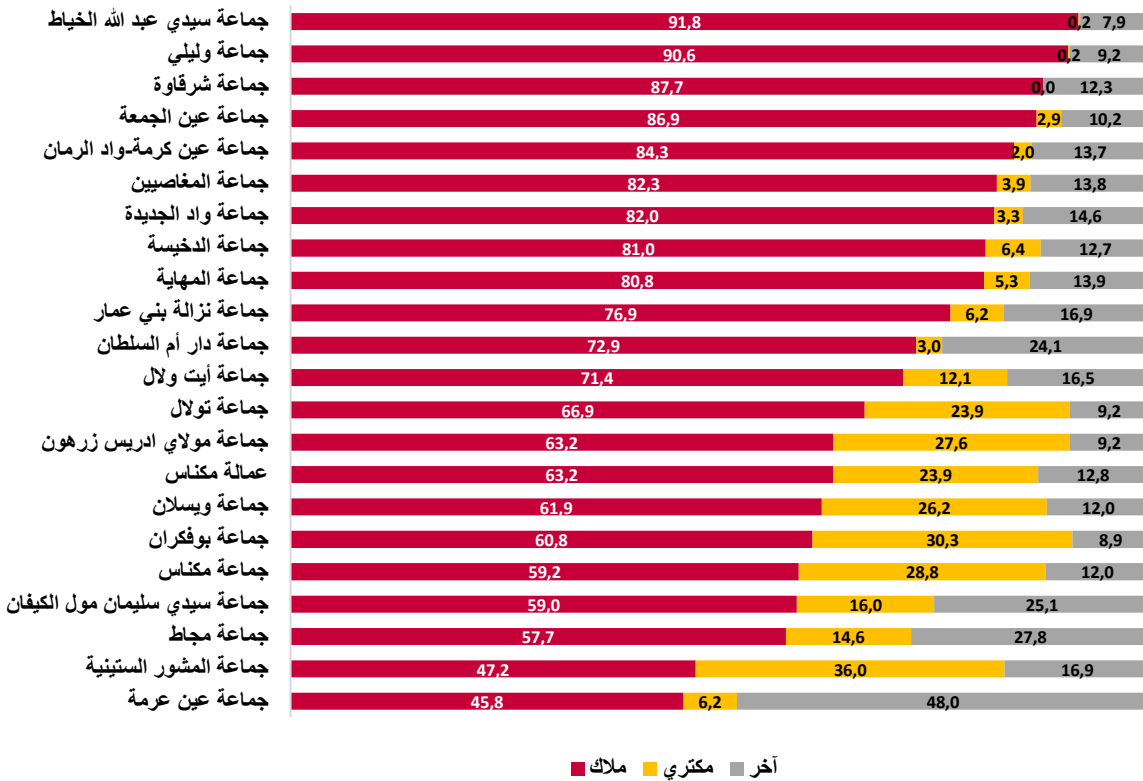
رسم بياني 29 : تطور توزيع الأسر (%) حسب صفة الحياة



المصدر: المندوبية السامية للتخطيط، الإحصاء العام للسكان والسكنى لسنة 2014 و2024

على مستوى الجماعات الترابية لعمالة مكناس، سُجّلت النسب الأعلى للأسر المالكة لمساكنها في كل من جماعة سيدي عبد الله الخياط (91,8%)، تليها جماعة وليلي (90,6%) ثم جماعة شرقاوة (87,7%)، بينما جماعتي المشور الستينية وعين عرمة سُجّلت على مستواهما أدنى نسبتي (47,2% و45,8% على التوالي).

رسم بياني 30 : توزيع الأسر (%) بالوسط الحضري حسب صفة حياة المسكن والجماعات

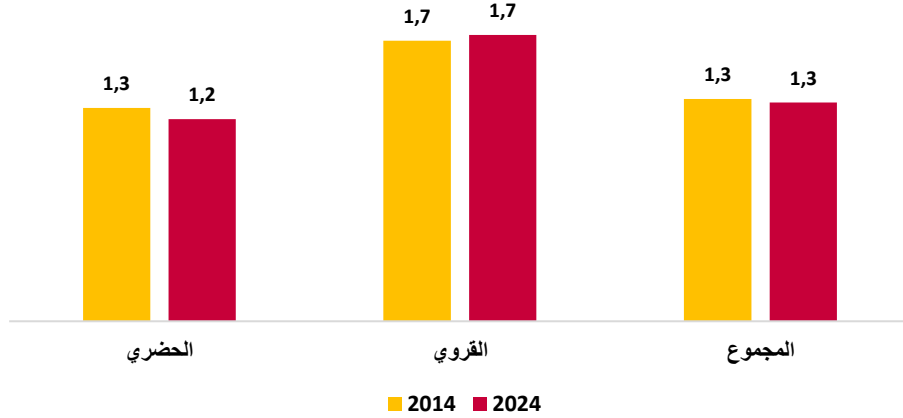


المصدر: المندوبية السامية للتخطيط، الإحصاء العام للسكان والسكنى لسنة 2024.

• استقرار نسبي في متوسط عدد الأفراد حسب الغرف

سجل متوسط عدد الأفراد حسب الغرف على صعيد عمالة مكناس استقرارا خلال الفترة ما بين 2014 و2024 في نسبة 1,3 فرد في كل غرفة، نفس الاستقرار سجل بالوسط الحضري (1,7 فرد في كل غرفة)، بينما بالوسط القروي عرف انخفاضا طفيفا من 1,3 إلى 1,2 فرد في كل غرفة.

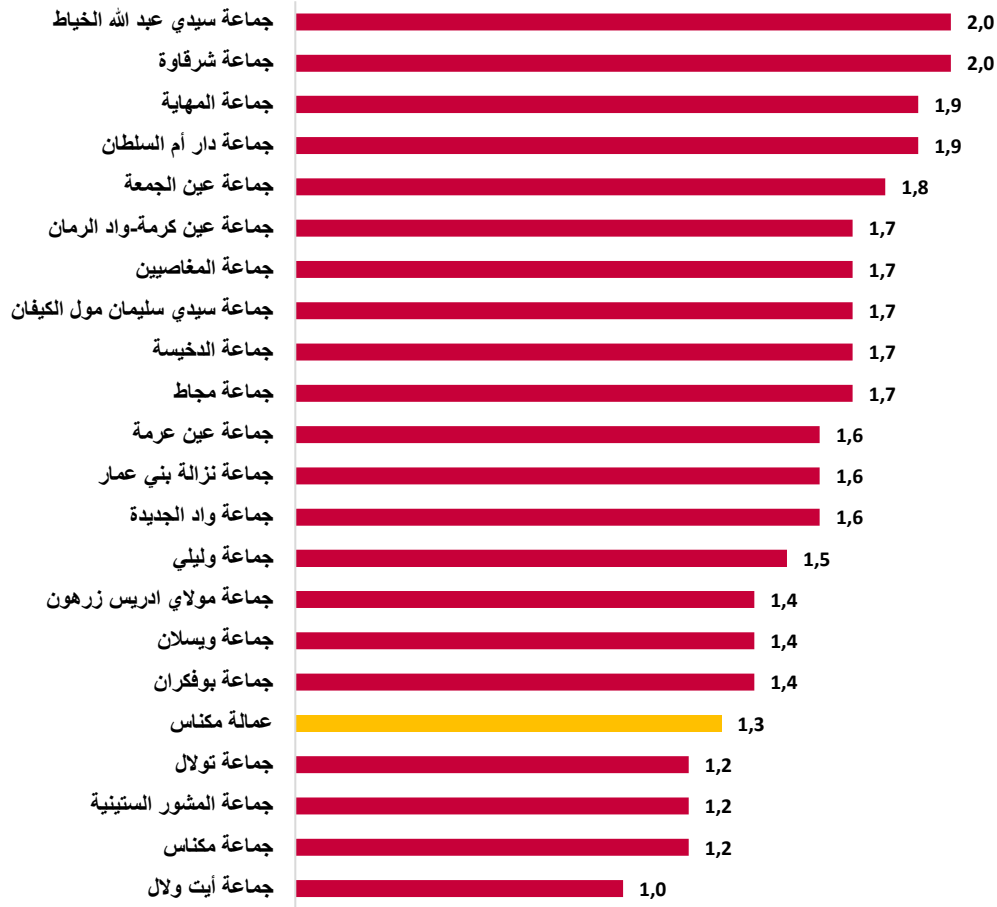
رسم بياني 31 : تطور معدل شغل المسكن حسب الوسط



المصدر: المندوبية السامية للتخطيط، الإحصاء العام للسكان والسكنى لسنة 2014 و2024

على مستوى الجماعات الترابية للعمالة، سُجل أعلى معدل شغل للمساكن بجماعتي سيدي عبد الله الخياط و شرقاوة (فردان في كل غرفة) تليهما جماعتي المهاية ودار أم السلطان (1,9 فرد في كل غرفة). أما أدنى معدل فقد سجل بجماعة آيت ولال (فردا واحدا في كل غرفة).

رسم بياني 32 : معدل شغل المسكن حسب الجماعات

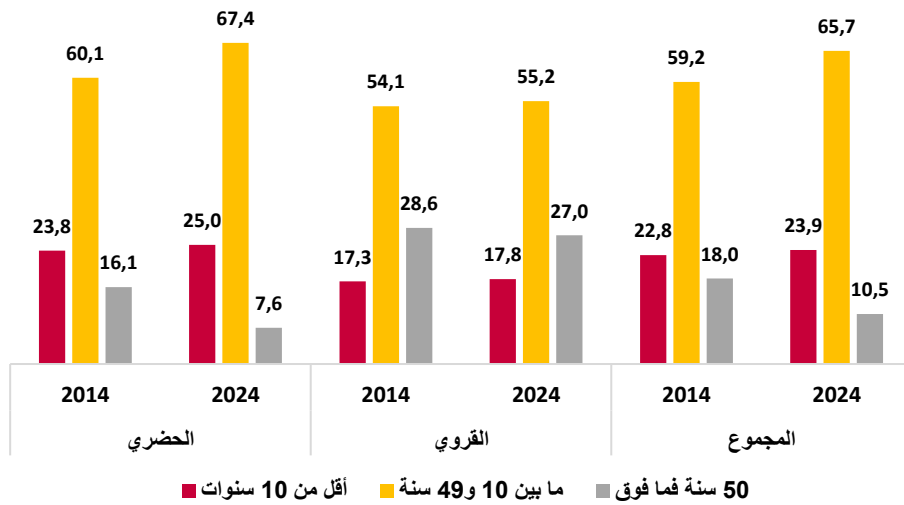


المصدر: المندوبية السامية للتخطيط، الإحصاء العام للسكان والسكنى لسنة 2024

● تجديد حظيرة المساكن المشغولة

يبين توزيع الأسر حسب عمر المسكن في سنة 2024 أن 23,9% يشغلون مساكن عمرها أقل من 10 سنوات (25,0% بالوسط الحضري و17,8% بالوسط القروي) مقارنة مع 22,8% سنة 2014. بينما ارتفعت نسبة المساكن التي تتراوح أعمارها ما بين 10 و49 سنة خلال نفس الفترة من 59,2% إلى 65,7% (من 60,1% إلى 67,4% بالوسط الحضري ومن 54,1% إلى 55,2% بالوسط القروي). وبهذا تم تجديد حظيرة السكن بانخفاض نسبة المساكن التي يبلغ عمرها 50 سنة فأكثر من 18,0% إلى 10,5% بين 2014 و2024 (على الخصوص بالوسط الحضري حيث انتقلت من 16,1% إلى 7,6%).

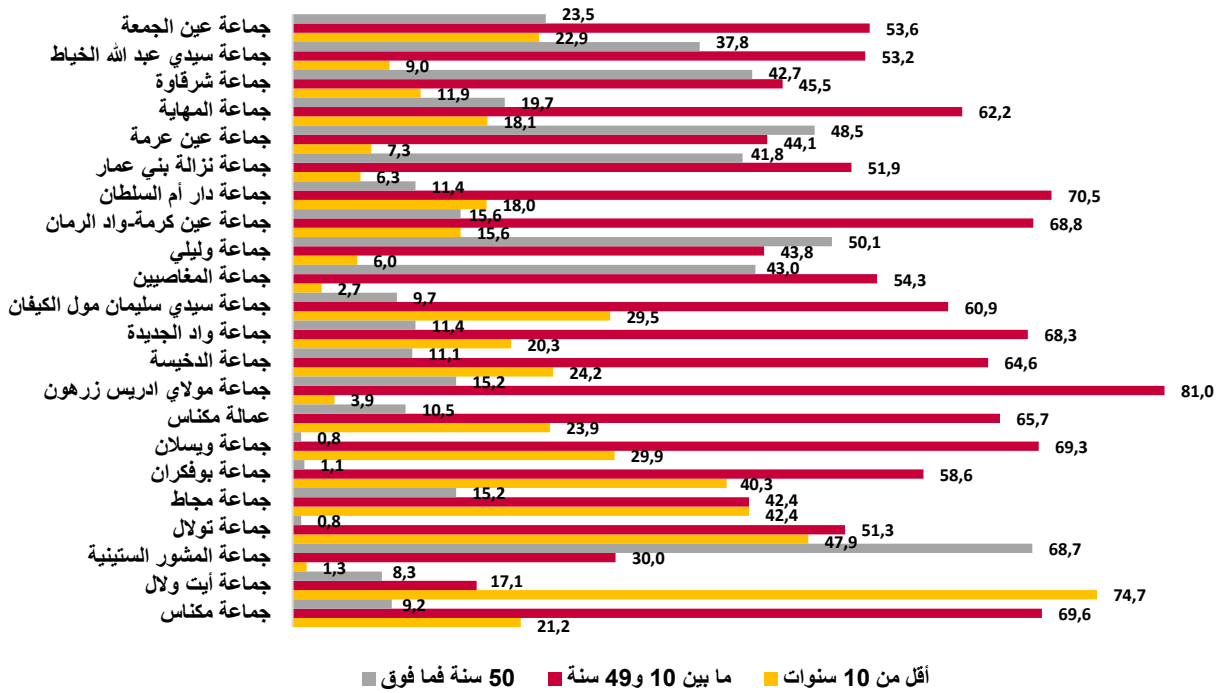
رسم بياني 33: تطور توزيع الأسر (%) حسب عمر المسكن المشغول



المصدر: المندوبية السامية للتخطيط، الإحصاء العام للسكان والسكنى لسنة 2014 و 2024

على المستوى الجماعي، يُظهر توزيع الأسر حسب عمر المسكن المشغول، أن النسبة الأكبر للمساكن التي يقل عمرها عن 10 سنوات مُسجلة على مستوى جماعة آيت ولال (74,7٪)، تليها جماعات تولال و مجاط وبوفكران بنسب تفوق 40٪، بينما 6 جماعات تتأرجح نسبها ما بين 20٪ و 40٪، فيما الجماعات المتبقية فنسبها تقل عن 20٪.

رسم بياني 34: توزيع الأسر (%) حسب عمر المسكن وحسب الجماعات



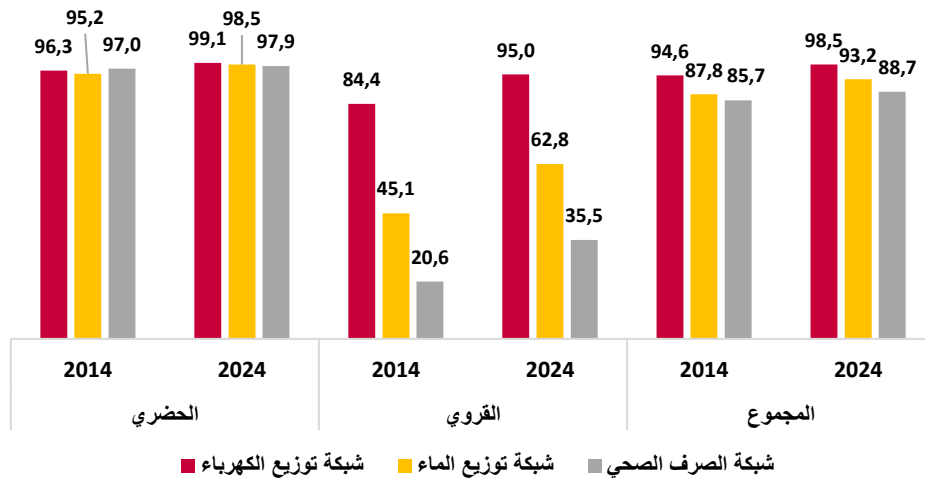
المصدر: المندوبية السامية للتخطيط، الإحصاء العام للسكان والسكنى لسنة 2024

• مساكن أكثر تجهيزا بالخدمات الأساسية

شهدت نسبة الأسر التي تتوفر على شبكة توزيع الكهرباء تحسنا واضحا خلال العشرية الأخيرة حيث انتقلت من 94,6% سنة 2014 لتصل إلى 98,5% سنة 2024. وقد انتقلت هذه النسبة من 96,3% إلى 99,1% بالوسط الحضري ومن 84,4% إلى 95,0% بالوسط القروي.

وفيما يتعلق بالماء الصالح للشرب، ارتفعت نسبة الأسر المرتبطة بشبكة توزيع الماء الصالح للشرب من 87,8% سنة 2014 إلى 93,2% سنة 2024. ويتجلى هذا الارتفاع بشكل أوضح بالوسط القروي، حيث انتقلت هذه النسبة من 45,1% إلى 62,8%. أما بالوسط الحضري فقد بلغت نسبة ربط الأسر بشبكة توزيع الماء الصالح للشرب 98,5% سنة 2024 مقابل 95,2% سنة 2014.

رسم بياني 35 : معدل تجهيز (%) الأسر من الخدمات الأساسية




المصدر: المندوبية السامية للتخطيط، الإحصاء العام للسكان والسكنى لسنة 2014 و2024

أما بالنسبة لتصريف المياه العادمة، ارتفعت نسبة الأسر المرتبطة بشبكة الصرف الصحي من 85,7% سنة 2014 إلى 88,7% سنة 2024. وانتقلت هذه النسبة بالوسط القروي من 20,6% إلى 35,5%. وبالوسط الحضري سجلت نسبة الأسر المرتبطة بشبكة الصرف الصحي 97,9% سنة 2024 مقابل 97,0% سنة 2014.

من جهة أخرى، تمثل الحفر الصحية والآبار المفقودة وغيرها من الطرق غير المنظمة الوسيلة الرئيسية للتخلص من المياه العادمة بالوسط القروي بنسبة 64,5% في سنة 2024 مقارنة بـ 79,4% في سنة 2014، أما بالوسط الحضري فما تزال 2% من الأسر سنة 2024 تستعمل الحفر صحية مقارنة بـ 3% قبل عشر سنوات.

على الصعيد الجماعي، فإن أدنى نسبة من الأسر القروية المرتبطة بشبكة توزيع الماء الصالح للشرب سُجلت بجماعة شرقاوة (0,4%)، فيما 7 جماعات قروية تراوحت نسبها ما بين 30% و80%. في حين سجلت أعلى المعدلات بباقي الجماعات القروية بأكثر من 80%.

رسم بياني 36 : معدل تجهيز الأسر (%) من الخدمات الأساسية حسب الجماعات



المصدر: المندوبية السامية للتخطيط، الإحصاء العام للسكان والسكنى لسنة 2024

تعريف المفاهيم

الإحصاء العام للسكان والسكنى

مجموع العمليات التي يتم بموجبها تجميع واستغلال وتحليل ونشر المعطيات الديموغرافية والاقتصادية والاجتماعية وكذا ظروف السكن المتعلقة بمجموع السكان القاطنين بالمملكة المغربية في تاريخ مرجع الإحصاء.

تاريخ مرجع الإحصاء

- فاتح شتنبر 2024.

السكان

السكان القانونيون

الأشخاص المقيمون فوق التراب الوطني في تاريخ مرجع الإحصاء لمدة 6 أشهر، أو الذين لهم نية الإقامة لمدة لا تقل عن 6 أشهر.

- يتكون السكان القانونيون من:
 - السكان البلديون
 - السكان المحسوبون على حدة

السكان البلديون

الأشخاص المستقرون (الذين يقيمون بمسكن بصفة اعتيادية) والأشخاص الرحل والأشخاص بدون مأوى.

السكان المحسوبون على حدة

الأشخاص المضطرون للعيش جماعيا نظرا لظروف العمل أو لأسباب اجتماعية أو صحية:

- الجنود ورجال الدرك والقوات المساعدة القاطنون بالثكنات أو المعسكرات.
- العمال المباشر إيوأؤهم في أوراش الأشغال العمومية.
- المعتقلون في السجون.
- نزلاء:
 - دور البر والإحسان
 - الملاجئ
 - مراكز حماية الطفولة
 - الزوايا
- الأشخاص المعالجون داخل المؤسسات الاستشفائية لمدة 6 أشهر على الأقل.

الخصائص الديموغرافية

العمر

- العمر بالسنوات الكاملة: عدد السنوات الصحيحة التي مضت منذ الولادة.

الحالة الزوجية

الحالة الاجتماعية لشخص مع مراعاة قوانين وأعراف الزواج. الفئات:

- **عازب/ة**: لم يسبق له الزواج.
- **متزوج/ة**: عقد قرانه زواجاً مدنياً أو عرفياً.
- **مطلق/ة**: انتهى زواجه بالطلاق ولم يتزوج ثانية.
- **أرمل/ة**: توفي زوجه ولم يتزوج مرة أخرى.

مولود حي

مولود ظهرت عليه علامات الحياة بعد الولادة كالصراخ أو التنفس أو نبضات القلب.

معدل الخصوبة الكلي

متوسط عدد المواليد الأحياء للمرأة الواحدة خلال حياتها الإنجابية.

الإعاقة

شخص ذو إعاقة

شخص عاجز أو له صعوبة كبيرة في مجال واحد على الأقل من المجالات التالية:

- الرؤية
- السمع
- الحركة
- التواصل
- التذكر والتركيز
- الاعتناء بالذات

معدل انتشار الإعاقة

نسبة الأشخاص ذوي الإعاقة من مجموع السكان.

التمدرس

السكان المتمدرسون (2023/2024)

الأشخاص الذين تابعوا دراستهم في مؤسسة تعليمية أو تكوين مهني خلال السنة الدراسية.

معدل تدرس الأطفال 6-11 سنة

نسبة الأطفال المتمدرسين في السنة الدراسية 2024/2023 الذين تتراوح أعمارهم بين 6-11 سنة.

الأمي

شخص غير قادر على قراءة أو كتابة نص بسيط متعلق بحياته اليومية.

معدل الأمية

- 10 سنوات فأكثر: نسبة الأميين من مجموع السكان البالغين 10 سنوات فأكثر.
- 15 سنة فأكثر: نسبة الأميين من مجموع السكان البالغين 15 سنة فأكثر.

سوق العمل

السكان النشيطون (15 سنة فأكثر)

الأشخاص المتوفرون في سوق الشغل:

- النشيطون المشتغلون
- العاطلون

العاطلون

الأشخاص بدون عمل ومستعدون للعمل ويبحثون عن شغل.

السكن

تعريف

المحل الذي تسكنه الأسرة بصفة اعتيادية.

أنواع المساكن:

- فيلا / طابق فيلا
- شقة
- دار مغربية
- دار بدائية / صفيحية
- مسكن قروي
- نوع آخر

صفة حيازة المسكن

- مالك: الأسرة المالكة للمسكن.
- مكثري: الأسرة التي تدفع إيجارًا مقابل السكن.
- صفة أخرى.

المسافة إلى الطريق المعبدة

المسافة الفعلية التي يقطعها أفراد الأسرة للوصول إلى أقرب طريق معبدة.

الغرف المشغولة

الغرفة المخصصة للجلوس أو النوم (مثل غرفة النوم أو المعيشة).

المستثنى: المطبخ، الحمام، الممر، إلخ.

متوسط عدد الأشخاص في الغرفة

النسبة بين عدد السكان المستقرين وعدد الغرف المشغولة.



المديرية الإقليمية للتخطيط بمكناس، زنقة محمد المكناسي المدينة الجديدة BP S35

05.35.52.22.43  05.35.52.35.93/94 

 <https://www.hcp.ma/region-meknes>