

المملكة المغربية



المنذوبية السامية للتخطيط

ⵜⴰⴳⴷⴰⵢⵜ ⵜⴰⵎⴰⵎⴳⴷⴰⵢⵜ | ⵙⵔⴰⵎⵓⵏ

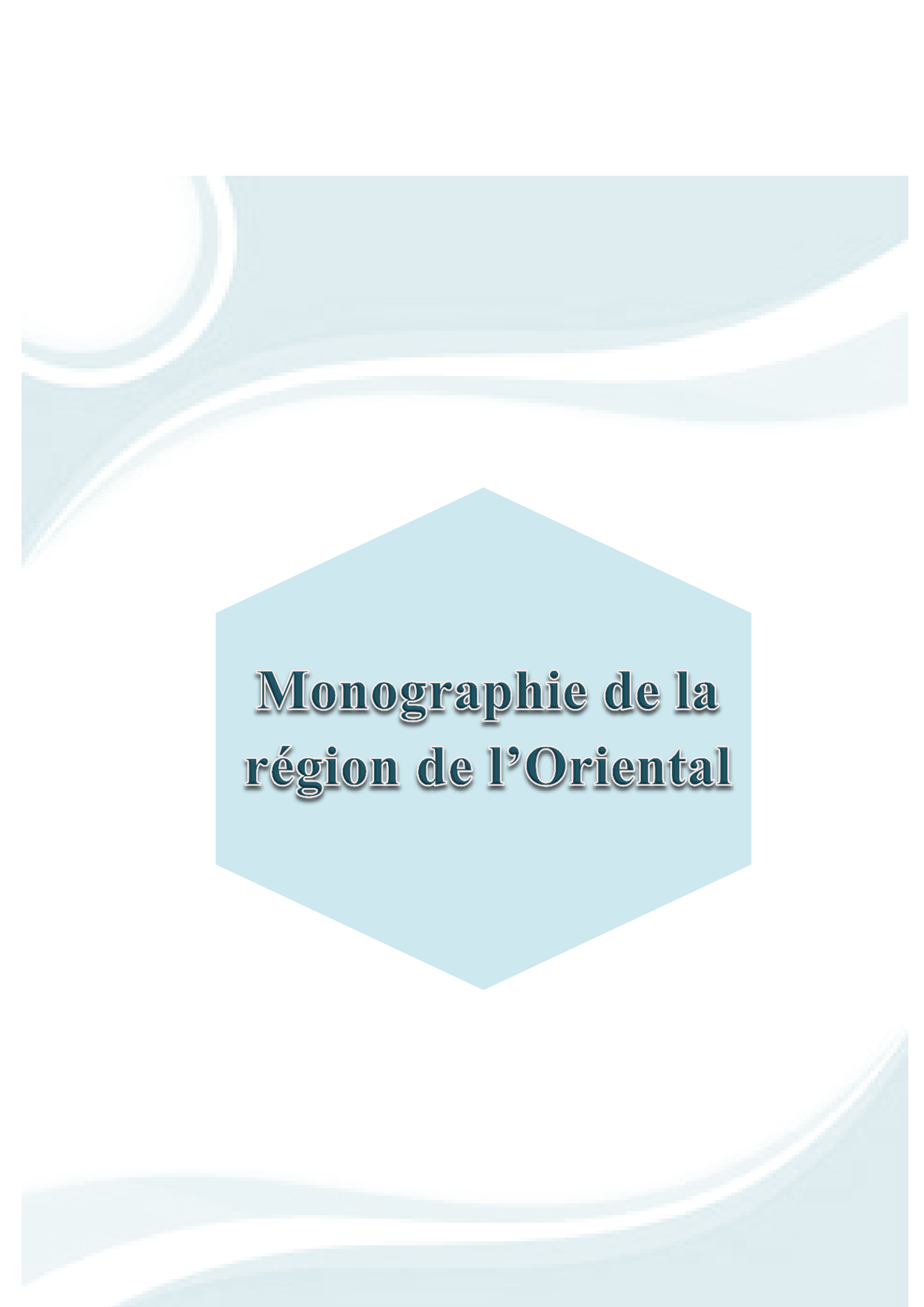
HAUT-COMMISSARIAT AU PLAN

Direction Régionale de l'Oriental

# Monographie de la région de l'Oriental

Janvier 2021





**Monographie de la  
région de l'Oriental**



# SOMMAIRE

Avant-propos.....	7
Présentation générale.....	8
Chapitre I : Aperçu général sur la région de l’Oriental.....	11
1- Cadre administratif.....	13
2- Cadre géographique et climat.....	14
3- Ressources hydrographiques et couvert végétal.....	15
4- Bref aperçu sur l’économie de la région.....	16
5- Caractéristiques démographiques de la population de la région.....	18
5-1 Evolution de la population.....	18
5-2 Densité de la population .....	21
5-3 Etat matrimonial.....	22
5-4 Fécondité.....	24
5-5 Perspectives démographiques à l’horizon 2030.....	25
5-5-1 Projections de la population.....	25
5-5-2 Structure par âge de la population.....	27
5-6 Effectif et taille des ménages.....	28
6- Dépenses de consommation des ménages et pauvreté .....	33
6-1 Dépenses de consommation des ménages.....	33
6-2 Pauvreté.....	34
6-2-1 Pauvreté monétaire.....	34
6-2-2 Pauvreté multidimensionnelle.....	36
6-2-3 Pauvreté globale.....	39
7- Compte régional.....	40
Chapitre II : Potentialités et contraintes de développement de la région de l’Oriental.....	43
Section 1 : Potentialités de développement .....	47
1- Potentialités naturelles.....	50
1-1 Position géographique.....	50
1-2 Littoral méditerranéen et sites naturels.....	50
1-3 Ressources hydrauliques .....	50
1-4 Forêts .....	51
2- Potentialités socio-économiques.....	52
2-1 Agriculture.....	52
2-2 Pêche.....	54

2-3 Industrie.....	54
2-4 Mines et énergie.....	60
2-5 Tourisme.....	62
2-5-1 Plage de Saïdia.....	62
2-5-2 Oasis de Figuig.....	62
2-5-3 Sites historiques et écologiques.....	63
2-6 Enseignement et formation.....	67
2-7 Santé.....	70
2-8 Culture et loisirs.....	72
2-9 Economie sociale et solidaire .....	76
2-10 Initiative Nationale pour le Développement Humain.....	78
3- Potentialités en infrastructures de base.....	81
3-1 Réseau routier.....	81
3-2 Réseau ferroviaire.....	81
3-3 Infrastructure portuaire.....	82
3-4 Infrastructure aéroportuaire.....	82
Section 2 : Contraintes de développement.....	95
1- Eau : rareté des ressources hydrauliques .....	97
2- Secteur agricole : faiblesse des rendements.....	98
3- Elevage : dégradation des parcours pastoraux .....	99
4- Forêts : dégradation du patrimoine forestier.....	99
5- Pêche maritime : surexploitation des ressources et dominance de la pêche artisanale.....	100
6- Industrie : secteur peu développé et peu compétitif.....	100
7- Tourisme : secteur souffrant de saisonnalité.....	101
8- Ressources financières : potentiel peu exploité localement.....	102
Chapitre III : Situation économique et sociale dans la région de l’Oriental....	105
Section 1 : Secteurs économiques.....	107
1- Agriculture, forêts et pêche.....	109
1-1 Agriculture.....	111
1-1-1 Structures foncières.....	111
1-1-2 Exploitation des terres.....	111
1-2 Elevage.....	118
1-3 Forêts.....	121
1-4 Pêche maritime.....	122
2- Mines.....	125

<b>3- Energie .....</b>	<b>126</b>
<b>4- Industrie de transformation.....</b>	<b>127</b>
<b>4-1 Situation du secteur de l'industrie dans la région.....</b>	<b>128</b>
<b>4-2 Principales unités industrielles de la région.....</b>	<b>129</b>
<b>5- Artisanat.....</b>	<b>130</b>
<b>6- Tourisme.....</b>	<b>133</b>
<b>6-1 Offre touristique.....</b>	<b>134</b>
<b>6-2 Demande touristique.....</b>	<b>136</b>
<b>Section 2 : Secteurs sociaux.....</b>	<b>137</b>
<b>1- Enseignement et formation.....</b>	<b>139</b>
<b>1-1 Enseignement préscolaire.....</b>	<b>140</b>
<b>1-1-1 Ecoles coraniques.....</b>	<b>140</b>
<b>1-1-2 Enseignement préscolaire moderne.....</b>	<b>141</b>
<b>1-2 Enseignement fondamental.....</b>	<b>142</b>
<b>1-2-1 Enseignement primaire public.....</b>	<b>142</b>
<b>1-2-2 Enseignement primaire privé.....</b>	<b>145</b>
<b>1-3 Enseignement secondaire.....</b>	<b>146</b>
<b>1-3-1 Enseignement secondaire collégial public.....</b>	<b>146</b>
<b>1-3-2 Enseignement secondaire collégial privé.....</b>	<b>149</b>
<b>1-3-3 Enseignement secondaire qualifiant public.....</b>	<b>150</b>
<b>1-3-4 Enseignement secondaire qualifiant privé.....</b>	<b>153</b>
<b>1-4 Enseignement supérieur.....</b>	<b>154</b>
<b>1-5 Formation professionnelle et formation pédagogique.....</b>	<b>156</b>
<b>1-5-1 Formation professionnelle.....</b>	<b>156</b>
<b>1-5-2 Formation pédagogique.....</b>	<b>158</b>
<b>2- Santé.....</b>	<b>159</b>
<b>2-1 Infrastructures sanitaires.....</b>	<b>160</b>
<b>2-2 Encadrement médical .....</b>	<b>162</b>
<b>2-2-1 Médecins.....</b>	<b>162</b>
<b>2-2-2 Chirurgiens-dentistes et pharmaciens.....</b>	<b>162</b>
<b>2-3 Encadrement paramédical.....</b>	<b>163</b>
<b>2-4 Activités des hôpitaux.....</b>	<b>164</b>
<b>3- Emploi.....</b>	<b>165</b>
<b>3-1 Population active.....</b>	<b>165</b>
<b>3-2 Population active occupée .....</b>	<b>167</b>

3-3 Population active en chômage .....	170
4- Justice.....	172
4-1 Tribunaux de première instance.....	172
4-2 Cours d'appel.....	173
5- Jeunesse, sport et activités culturelles.....	174
5-1 Installations sportives.....	174
5-2 Activités culturelles et loisirs.....	175
5-2-1 Foyers féminins.....	175
5-2-2 Jardins d'enfants .....	176
5-2-3 Maisons des jeunes.....	177
6- Entraide nationale.....	178
Section 3 : Infrastructures et équipements de base.....	181
1- Transport.....	183
1-1 Réseau routier .....	183
1-2 Réseau ferroviaire.....	185
1-3 Infrastructure portuaire.....	186
1-4 Infrastructure aéroportuaire.....	188
2- Eau potable.....	189
2-1 Production de l'eau superficielle.....	189
2-2 Production et distribution de l'eau potable.....	190
3- Habitat .....	191
3-1 Statistiques des autorisations de construire.....	191
3-2 Eau, électricité et assainissement.....	192
Concepts et définitions.....	195



## Avant-propos

Les monographies régionales et provinciales, de par les informations aussi riches que variées qu'elles renferment, constituent des documents de référence largement sollicités aussi bien par les décideurs et acteurs locaux que par les chercheurs et le grand public. L'apport de telles études au processus de régionalisation avancée demeure, également et sans doute, indéniable.

Consciente de cet intérêt capital que revêtent ces documents, la Direction Régionale au Plan de l'Oriental veille, de manière périodique, à l'élaboration de la monographie de la région et occasionnellement celles des provinces.

La présente monographie de la région de l'Oriental, à l'image de ses précédentes, est répartie en 3 grands chapitres : le premier expose le profil socio-démographique de la région. Le 2<sup>ème</sup> chapitre est consacré aux potentialités et contraintes de développement de la région. Dans un 3<sup>ème</sup> chapitre sera relatée la situation la plus récente des activités des différents secteurs économiques et sociaux ainsi que celle des infrastructures de base de la région.

## Présentation générale

Limitée par la méditerranée au nord et le présaharien au sud et bordée par le Rif central à l'ouest et la frontière maroco-algérienne à l'est, la région de l'Oriental s'étend sur 90130 km<sup>2</sup>, soit 12,7% du territoire national.

La région de l'Oriental jouit d'une situation géographique exceptionnelle reliant à la fois l'Europe, le Grand Maghreb et le monde méditerranéen. Cette position stratégique confère à la région un rôle primordial pour le Maroc sur le plan de ses relations avec les pays du voisinage à l'est et au nord du pays.

Sur le plan administratif et selon le dernier découpage territorial de 2015, la région de l'Oriental compte une préfecture et 7 provinces composées au total de 124 communes (96 communes rurales et 28 communes urbaines) représentant 8,3% de l'ensemble des communes du pays.

Selon le Recensement Général de la Population et de l'Habitat (RGPH) de 2014, la population de la région a atteint 2314346 habitants, soit l'équivalent de 6,8% du total de la population du Royaume. La densité de la population a atteint près de 26 habitants/km<sup>2</sup> contre 48 à l'échelle nationale.

Les potentialités naturelles, humaines et économiques importantes dont dispose la région sont susceptibles de lui assurer un développement soutenu et cohérent. En effet, la région dispose d'une économie diversifiée, de secteurs productifs très prometteurs notamment l'agriculture et le tourisme. Elle bénéficie également d'une façade maritime riche propice à toute activité et d'un relief diversifié offrant des opportunités de mise en valeur attrayantes.

Tout comme la plupart des régions du Royaume, la région de l'Oriental fait face aujourd'hui à de grands défis d'ordre économique, social et environnemental. Parmi ces défis on cite : la pression démographique sur les centres urbains aux dépens d'une baisse non négligeable de la population rurale, les faibles précipitations avec leur impact négatif sur la plupart des activités agricoles notamment l'élevage, la production de céréales, la raréfaction des ressources en eaux superficielles et souterraines et la détérioration du couvert végétal, en plus de la faible compétitivité du secteur de l'industrie de transformation.

**CARTE DE LA REGION DE L'ORIENTAL**



# CHAPITRE I

## APERÇU GENERAL SUR LA REGION DE L'ORIENTAL

Lorem ipsum dolor sit amet, consectetur adipiscing elit, sed diam nonummy nibh euismod tincidunt ut laoreet dolore magna aliquam erat volutpat. Ut vero enim ad minim veniam, quis nostrud exerci tation ullamcorper suscipit lobortis nisl ut aliquip ex ea commodo consequat. Duis autem vel eum irure dolor in hendrerit in vulputate velit esse



## 1- Cadre administratif

La région de l'Oriental est actuellement régie par le Décret n°2.15.40 du 1er Joumada I 1436 (20 février 2015), date du dernier découpage territorial du Royaume fixant le nombre des régions, leurs noms, leurs chefs-lieux et les préfectures et provinces les composant. Selon ce nouveau découpage publié au Bulletin Officiel n° 6340 du 05 mars 2015, la région de l'Oriental regroupe les provinces de Berkane, Driouch, Figuig, Guercif, Jerada, Nador, la préfecture d'Oujda-Angad et la province de Taourirt. Le chef-lieu de la région est la préfecture d'Oujda-Angad.

### Organisation administrative

	Cercles	Communes		
		Urbaines	Rurales	Total
<b>Berkane</b>	2	6	10	16
<b>Driouch</b>	2	3	20	23
<b>Figuig</b>	2	2	11	13
<b>Guercif</b>	2	1	9	10
<b>Jerada</b>	2	3	11	14
<b>Nador</b>	2	7	16	23
<b>Oujda-Angad</b>	2	3	8	11
<b>Taourirt</b>	3	3	11	14
<b>Région</b>	<b>17</b>	<b>28</b>	<b>96</b>	<b>124</b>
<b>National</b>	<b>196</b>	<b>221</b>	<b>1282</b>	<b>1503</b>

Source : Secrétariat Général du Gouvernement

## 2- Cadre géographique et climat

La région de l'Oriental s'étend sur une superficie de 90130 km<sup>2</sup>, soit 12,7% de la superficie globale du pays. Elle prend la forme d'un énorme polygone, allongé sur plus de 400 km dans la direction méridienne. Le relief de la région se caractérise par la présence de deux grands domaines distincts : une mosaïque de petites unités de montagnes, de plaines et de couloirs dans la partie nord qui s'oppose aux immenses espaces steppiques et subdésertiques dans la partie sud. Cette diversité de relief reflète un amalgame de plusieurs unités : hauts plateaux, chaînes des Horsts, Haut Melloulou, plaine de Guercif et vallée du Za, basse Moulouya et région de Nador, plateau d'El Aïoun et plaine des Angads (Oujda), bassin de l'Oued Kert et bassin de la Moulouya.

Située au revers des monts de l'Atlas et du Rif interceptant les courants atlantiques humides et adoucissants, la région de l'Oriental est ainsi soumise aux influences de deux sortes de climats : un climat méditerranéen dans la partie septentrionale influencé par les montagnes notamment dans leurs versants sud et un climat continental dans la partie méridionale soumis aux influences sahariennes.

L'aridité du climat augmente rapidement vers le sud et vers l'est, déterminant la faiblesse et la grande irrégularité des précipitations, ainsi que des contrastes thermiques accusés responsables d'une forte évaporation. Les précipitations se limitent presque exclusivement à la période hivernale. Les moyennes annuelles de précipitations sur la plus grande partie de la région de l'Oriental varient de 200 à 300 mm/an. Plus au Sud (domaine présaharien et saharien de Figuig), la pluviosité chute considérablement (90 à 140 mm/an), générant un climat de hyper-aride à saharien donc fort contraignant pour l'activité biologique et pour un développement rural viable.



### 3- Ressources hydrographiques et couvert végétal

L'oued Moulouya, d'une longueur de 600 km environ et un flux moyen estimé à un milliard de m<sup>3</sup> par an, constitue le principal cours d'eau qui dessert une partie de la région. Il prend naissance dans la chaîne du Haut et Moyen Atlas et les Hauts Plateaux. Les principaux affluents de l'oued Moulouya qui sont dans la plupart du temps à écoulement pérenne sont :

- Oued Ansegmir qui prend naissance des versants sud-est du Haut-Atlas ;
- Oued Melloulou qui prend naissance des versants sud-est du Moyen-Atlas ;
- Oued Za qui prend origine des Hauts-Plateaux.

Les autres cours d'eau sont dans la plupart du temps à sec et ne coulent qu'à l'occasion du passage des crues (3 à 5 crues en moyenne par an) pendant quelques heures à quelques jours.

Pour subvenir aux besoins de la région en matière d'eau potable, d'irrigation et de production d'électricité, trois grands barrages ont été construits sur ces cours d'eau :

- Barrage Mohammed V : Cet ouvrage, d'une hauteur de 64 m, est le plus grand réservoir d'eau de la région avec un volume de retenue de 411 millions de m<sup>3</sup> ;
- Barrage Hassan II : Il est situé dans la province de Taourirt sous forme d'un arc de béton. Son volume de retenue varie entre 109 et 270 millions de m<sup>3</sup> avec un débit de 710 m<sup>3</sup>/seconde pendant la période pluvieuse et 450 m<sup>3</sup>/seconde durant l'été ;
- Barrage Machraâ Hammadi : Construit sur le fleuve de Moulouya, ce barrage est d'une hauteur de 56 m et possède un volume de retenue de 6,6 millions de m<sup>3</sup>. Il constitue également un réservoir de rééquilibrage du barrage Mohammed V.

La région dispose également de ressources hydriques d'origine souterraine importantes. Le Bassin de la Moulouya compte plus de 40 nappes, y compris les nappes profondes de la zone Taourirt-Guercif. Le potentiel des ressources souterraines exploitable est évalué à 430 millions de m<sup>3</sup>.

Concernant le couvert végétal et à l'exception de quelques forêts dans les zones montagneuses, en plus des périmètres irrigués concentrés au nord, la végétation est rare. Le domaine forestier de la région de l'Oriental s'étend sur une superficie de 2624616 ha représentant 32% de la superficie totale de la région, mais avec seulement 5% de taux de boisement.

#### 4- Bref aperçu sur l'économie de la région

L'économie de la région de l'Oriental repose essentiellement sur les activités du secteur tertiaire (services marchands et non marchands) qui ont contribué en 2018 à hauteur de 47,5% du total du PIB régional. Au second rang, vient le secteur secondaire (industrie, mines, distribution d'électricité et d'eau et bâtiment et travaux publics) avec une part de 22,4% du PIB de la région. En dernier lieu figure le secteur primaire (agriculture et pêche) avec 15,2% du PIB global de la région.

Le secteur de l'agriculture, constitué en grande partie de terres en bour, demeure largement tributaire des fluctuations climatiques. Les zones irriguées, bien qu'elles ne représentent qu'une proportion modeste des terres cultivables, garantissent l'essentiel des cultures pérennes.

L'élevage des ovins et des caprins, pratiqué sur de vastes étendues, notamment dans les hauts plateaux, constitue la principale ressource des populations y résidant.

L'élevage des bovins, relativement moins important, est concentré dans les autres zones de la région, en particulier dans les provinces de Nador et Guercif.

Dans le domaine de la pêche, la région de l'Oriental dispose d'une façade maritime importante sur la méditerranée (environ 240 km) lui permettant d'exploiter les différentes richesses halieutiques. Cependant, ce secteur reste prédominé par la pêche artisanale.

Le secteur industriel, maillon faible dans la région pour longtemps, vit actuellement un regain de vitalité insufflé par la volonté de Sa Majesté le Roi visant entre autres à placer la région de l'Oriental dans le rang des régions émergentes en matière d'investissement et à bâtir un cadre propice à l'éclosion d'un tissu industriel plus solide.

D'autre part, le secteur touristique de la région n'a pas pu atteindre les objectifs convoités en matière de développement économique, et ce, malgré les efforts déployés pour son épanouissement. En effet, bien que la région de l'Oriental regorge de nombreuses potentialités touristiques attrayantes aussi bien dans le littoral balnéaire que dans l'arrière-pays, et en dépit d'une pléthore de projets réalisés récemment, le tourisme demeure pratiquement saisonnier et généralement dépendant des marocains résidents à l'étranger. Cette situation ne permet pas à ce secteur de contribuer pleinement au développement socio-économique de la région et d'augmenter ainsi sa part dans la création de la richesse régionale.

S'inscrivant dans la lignée du développement social, et en convergeant parfaitement avec les objectifs de l'INDH, l'économie sociale et solidaire, créneau notoirement porteur au niveau de la région, contribue à lutter contre la pauvreté et l'exclusion, à créer de nouveaux emplois, à organiser le secteur informel dans la région et à valoriser les produits du terroir de la région.

Par ailleurs, la région de l'Oriental a connu un nouvel élan ces dernières années en se dotant de grands projets à savoir : la Technopole d'Oujda, l'Agropole de Berkane, la zone logistique et portuaire Nador West Med et le parc industriel de Selouane. Lesdits mégaprojets qui sont hissés en locomotives de développement contribueront, sans aucun doute, à atteindre les objectifs escomptés en matière de croissance économique et d'emploi.



## 5- Caractéristiques démographiques de la population de la région

### 5-1 Evolution de la population

Selon le dernier Recensement Général de la Population et de l'Habitat de 2014, la population de la région de l'Oriental s'élève à 2314346 individus représentant 6,8% du total de la population du Royaume. Un peu moins des deux tiers (65,4%) de cette population habitent dans les villes.

En 2020 et selon les projections démographiques établies par le Centre d'Etudes et de Recherches Démographiques (CERED) du Haut-Commissariat au Plan, la population de la région avoisinerait 2453229 habitants, soit l'équivalent de 6,8% du total de la population du Royaume. La densité de la population s'établirait à 27,2 habitants/km<sup>2</sup> contre 50,6 au niveau national. Durant la même année, la population citadine constituerait 71,1% du total de la population de la région.

## Effectifs et projections de la population selon le milieu de résidence

Milieu	RGPH 2004	RGPH 2014	Taux d'accroissement annuel moyen en % 2014/2004	Projections 2020
<b>Urbain</b>	1240662	1513911	2,01	1745163
<b>Rural</b>	862119	800435	-0,74	708066
<b>Ensemble</b>	2102781	2314346	0,96	2453229
<b>National</b>	29891708	33848242	1,25	35951657

Source : RGPHs 2004 et 2014 -HCP-

Centre d'Etudes et de Recherches Démographiques - HCP-

La population de la région de l'Oriental s'est accrue en moyenne de 0,96% entre 2004 et 2014, soit 0,29 point de moins que le taux national qui est de 1,25%. Cette tendance serait pratiquement maintenue en 2020 avec un taux moyen annuel de 1,01%.

L'accroissement démographique de la population de la région, essentiellement urbain, est attribué, en plus de l'accroissement naturel de la population, à l'extension des périmètres urbains des grandes villes, à l'émergence de nouveaux centres urbains et aussi à la migration des ruraux vers les villes.

La population urbaine a, en effet, connu un accroissement démographique de 2,01% par an en moyenne entre les deux derniers recensements contre une baisse de la population rurale de 0,74%. Selon les projections démographiques du CERED, cette tendance poursuivrait son rythme au fil des années et pour les mêmes raisons. En 2020, la population des villes croîtrait de 2,48% et celle des campagnes reculerait de 2,07%.

## Effectifs et projections de la population selon la préfecture et les provinces

	<b>RGPH 2004</b>	<b>RGPH 2014</b>	<b>TAAM en % 2014/2004</b>	<b>Projections 2020</b>
<b>Berkane</b>	270328	289137	0,67	299483
<b>Driouch</b>	222987	211059	-0,55	192582
<b>Figuig</b>	129430	138325	0,67	139631
<b>Guercif</b>	184687	216717	1,61	230556
<b>Jerada</b>	105840	108727	0,27	108918
<b>Nador</b>	505647	565426	1,12	605894
<b>Oujda-Angad</b>	477100	551767	1,46	624459
<b>Taurirt</b>	206762	233188	1,21	251706
<b>Région</b>	<b>2102781</b>	<b>2314346</b>	<b>0,96</b>	<b>2453229</b>

Source : RGPHs 2004 et 2014 -HCP-

Centre d'Etudes et de Recherches Démographiques -HCP-

La répartition spatiale de la population de la région demeure très inégale et disproportionnée. Les différentes provinces de la région ont connu entre les deux derniers recensements des taux d'accroissement démographique divergents allant de -0,55% à Driouch à +1,61% à Guercif. Par ailleurs, près de la moitié de la population de la région est concentrée dans la préfecture d'Oujda-Angad et la province de Nador selon le RGPH 2014, soit 48,3%.

Selon les projections du CERED, les deux grandes agglomérations de la région, à savoir la préfecture d'Oujda-Angad et la province de Nador, continueraient d'abriter un peu plus de la moitié (50,2%) du total de la population de la région en 2020. La province de Guercif, la préfecture d'Oujda-Angad, la province de Taourirt et celle de Nador ont été les plus dynamiques en matière de croissance démographique en 2014 et continueraient de l'être en 2020 avec des TAAM de 1,07%, 2,16%, 1,32% et 1,2% respectivement entre 2014 et 2020.

En contrepartie et durant cette même période, la province de Driouch connaîtrait une forte régression annuelle moyenne de sa population (-1,55%), celle de Jerada une quasi-stagnation et celle de Figuig un faible accroissement (0,17%).

## 5-2 Densité de la population

L'étude de la densité de la population au niveau de la région de l'Oriental témoigne d'une forte disparité et d'une asymétrie nette de la répartition spatiale de la population régionale.

### Population, superficie et densité de la population

Année 2020

	Population 2020	Superficie (Km <sup>2</sup> )	Densité de la population (hab/Km <sup>2</sup> )
<b>Berkane</b>	299 483	1 985	150,9
<b>Driouch</b>	192 582	2 909	66,2
<b>Figuig</b>	139 631	55 990	2,5
<b>Guercif</b>	230 556	7 310	31,5
<b>Jerada</b>	108 918	8 460	12,9
<b>Nador</b>	605 894	3 221	188,1
<b>Oujda-Angad</b>	624 459	1 714	364,3
<b>Taurirt</b>	251 706	8 541	29,5
<b>Région</b>	<b>2 453 229</b>	<b>90 130</b>	<b>27,2</b>
<b>National</b>	<b>35 951 657</b>	<b>710 850</b>	<b>50,6</b>

Source : Centre d'Etudes et de Recherches Démographiques - HCP -

Annuaire Statistique du Maroc - HCP -

Annuaire Statistique de la Région de l'Oriental - HCP -

Toujours en augmentation, la densité de la population de la région s'établirait en 2020 à 27,2 hab/km<sup>2</sup> qui serait largement inférieure à la densité nationale (50,6 hab/km<sup>2</sup>).

Cet indicateur diffère d'une province à une autre. Il atteindrait son maximum dans la préfecture d'Oujda-Angad, Chef-lieu de la région, avec 364,3 hab/km<sup>2</sup>. Il afficherait également des niveaux aussi élevés dans les provinces de Nador et Berkane avec respectivement 188,1 hab/km<sup>2</sup> et 150,9 hab/km<sup>2</sup>. Toutefois, la densité de la population enregistrerait son niveau le plus bas dans la province de Figuig avec seulement 2,5 hab/km<sup>2</sup>, suivie de la province de Jerada avec 12,9 hab/km<sup>2</sup>.

### **5-3 Etat matrimonial**

Selon les résultats du RGPH 2014, la proportion des mariés parmi la population âgée de 15 ans et plus a connu une remarquable hausse en l'espace de dix ans en passant de 50,3% en 2004 à 55,6% en 2014, et ce, en défaveur des célibataires dont la part a accusé une régression de 5,5 points de pourcentage durant la même période.

On relève d'autre part que le phénomène du célibat touche beaucoup plus les hommes que les femmes, alors que la proportion des mariés reste pratiquement identique pour les deux sexes. Quant au phénomène de veuvage, les femmes demeurent beaucoup plus concernées que les hommes.



## Répartition de la population âgée de 15 ans et plus selon l'état matrimonial et le sexe

(En %)

	2004			2014		
	Masculin	Féminin	Ensemble	Masculin	Féminin	Ensemble
<b>Célibataires</b>	48,8	37,0	42,6	43,4	31,1	37,1
<b>Mariés</b>	50,0	50,4	50,3	55,2	55,9	55,6
<b>Divorcés</b>	0,5	2,6	1,6	0,8	2,9	1,9
<b>Veufs</b>	0,6	9,9	5,5	0,6	10,0	5,4
<b>Total</b>	<b>100,0</b>	<b>100,0</b>	<b>100,0</b>	<b>100,0</b>	<b>100,0</b>	<b>100,0</b>

Source : RGPHs 2004 et 2014 - HCP -

Concernant l'âge moyen au premier mariage, les résultats du RGPH 2014 révèlent que les habitants de la région de l'Oriental se marient, en moyenne, à l'âge de 29,6 ans, soit 1,1 année de plus que la moyenne nationale (28,5 ans). Il est à signaler que cet indicateur a accusé un recul de 1,2 année en l'espace de 10 ans.

Toutefois, et selon le RGPH 2014, l'âge moyen au premier mariage chez les hommes dépasse celui des femmes avec un écart de 6 années (l'âge moyen au premier mariage chez les hommes est de 32,5 ans contre 26,5 ans chez les femmes).

On relève également que les femmes se marient de plus en plus précocement que les hommes. En effet, cet indicateur a accusé une baisse de 2,2 années chez les femmes contre 0,6 année chez les hommes en l'espace de dix ans.

### Age moyen au premier mariage selon le sexe (En années)

	2004	2014
<b>Masculin</b>	33,1	32,5
<b>Féminin</b>	28,7	26,5
<b>Total</b>	<b>30,8</b>	<b>29,6</b>

Source : RGPHs 2004 et 2014 - HCP -

### 5-4 Fécondité

L'Indice Synthétique de Fécondité (ISF) a atteint 2,1 enfants pour chaque femme dans la région de l'Oriental en 2014, soit 0,1 point de moins que le taux national. Au niveau de la région, cet indicateur a enregistré une quasi-stagnation entre 2004 et 2014.

### Indice synthétique de fécondité selon le milieu de résidence (Nombre d'enfants/femme)

	2004			2014		
	Urbain	Rural	Ensemble	Urbain	Rural	Ensemble
<b>Région</b>	2,0	2,5	2,2	2,0	2,2	2,1
<b>National</b>	2,1	3,1	2,5	2,0	2,5	2,2

Source : RGPHs 2004 et 2014 - HCP -

L'examen des données des deux derniers recensements montre que l'ISF a baissé en milieu rural de 0,3 point contre une stagnation en milieu urbain (2 enfants pour chaque femme).

Il est à noter, d'autre part, que l'indice synthétique de fécondité enregistré en 2014 dans la région de l'Oriental est équivalent au seuil de remplacement des générations fixé par les institutions internationales spécialisées à 2,1 enfants pour chaque femme.

## 5-5 Perspectives démographiques à l'horizon 2030

### 5-5-1 Projections de la population

Selon les projections démographiques établies par le CERED, l'effectif de la population de la région de l'Oriental passerait de 2453229 habitants en 2020 à 2725106 habitants en 2030, soit une population additionnelle moyenne de près de 27188 personnes par an.

En termes relatif, le taux d'accroissement annuel moyen de la population de la région s'élèverait à 1,06% entre 2020 et 2030 contre 0,96% entre 2004 et 2014.

#### Projections de la population de la région en 2020 et 2030 selon le milieu de résidence

	2020	2030	TAAM en % 2030/2020
<b>Urbain</b>	1 745 163	2 157 845	2,15
<b>Rural</b>	708 066	567 261	-2,19
<b>Ensemble</b>	<b>2 453 229</b>	<b>2 725 106</b>	<b>1,06</b>
<b>National</b>	<b>35 951 657</b>	<b>39 329 985</b>	<b>0,90</b>

Source : Centre d'Etudes et de Recherches Démographiques -HCP-

Quant à l'évolution future de la population par milieu de résidence (2020-2030), elle se caractérise par un accroissement rapide dans l'urbain contre une forte régression dans le rural, en raison surtout de l'urbanisation accrue et de la migration du rural vers l'urbain. Ainsi, pour la même période, la population urbaine serait multipliée par environ 1,2 en passant de 1745163 à 2157845 citoyens, alors que le rural connaîtrait un dépeuplement de près de 20% en passant de 708066 à 567261 habitants. Ainsi, les villes de la région abriteraient, en 2030, 79,2% du total des habitants de la région au lieu de 71,1% en 2020.

### Projections de la population de la région selon la préfecture et les provinces

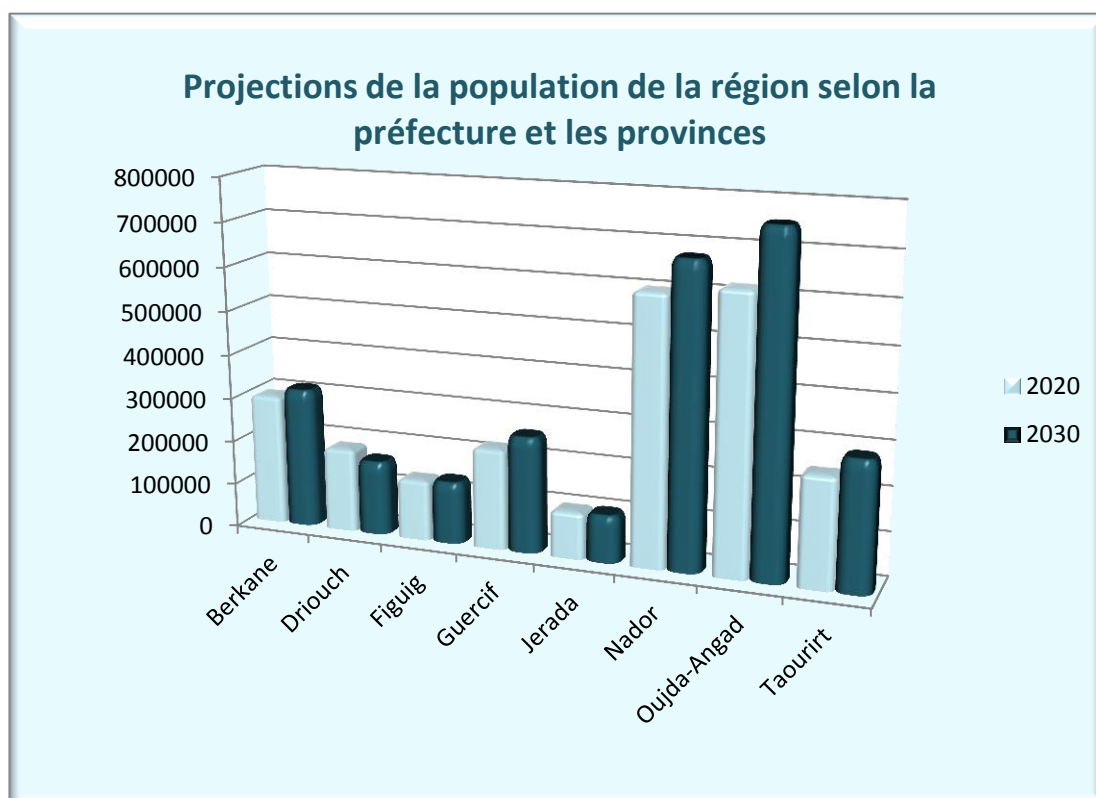
	2020	2030	TAAM en % 2030/2020
<b>Berkane</b>	299 483	318 261	0,61
<b>Driouch</b>	192 582	168 837	-1,31
<b>Figuig</b>	139 631	141 025	0,10
<b>Guercif</b>	230 556	263 402	1,34
<b>Jerada</b>	108 918	107 467	-0,13
<b>Nador</b>	605 894	677 468	1,12
<b>Oujda-Angad</b>	624 459	756 616	1,94
<b>Taurirt</b>	251 706	292 030	1,50
<b>Région</b>	<b>2 453 229</b>	<b>2 725 106</b>	<b>1,06</b>

Source : Centre d'Etudes et de Recherches Démographiques -HCP-

Selon ces mêmes projections, la répartition géographique de la population de la région connaîtrait des changements assez remarquables. La préfecture d'Oujda-Angad surpasserait la province de Nador en termes d'effectif de population. Elle serait, en 2030, l'entité territoriale la plus peuplée de la région, suivie de la province de Nador (27,8% et 24,9% respectivement). Abrisant plus de la moitié de la population globale de la région, ces deux grandes agglomérations accuseraient des taux d'accroissement annuels moyens de 1,94% et 1,12% respectivement, et contribueraient à hauteur de 74,9% à l'accroissement démographique total de la région en 2030.

Les provinces de Taourirt et de Guercif afficheraient, elles aussi, des taux d'accroissement démographique supérieurs à la moyenne régionale pour la période 2020-2030, soient respectivement 1,50% et 1,34%. En revanche, les provinces de Berkane et Figuig enregistreraient des taux faibles de 0,61% et 0,10% respectivement. Les deux provinces restantes, à savoir Jerada et Driouch,

connaîtraient, quant à elles, un dépeuplement qui resterait assez marqué pour Driouch (-1,31%).



### 5-5-2 Structure par âge de la population

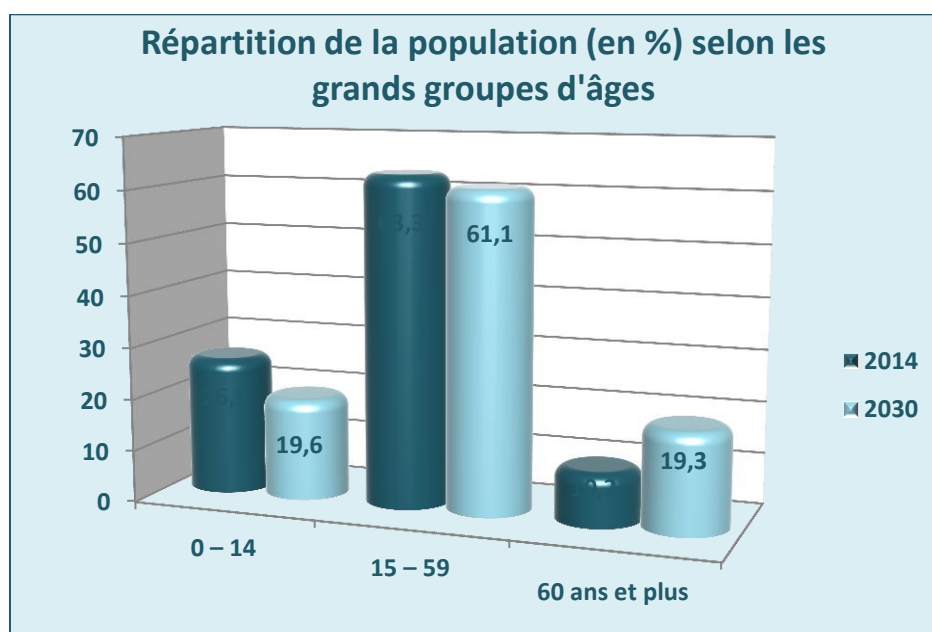
L’amorce de la transition démographique entamée depuis plusieurs années continuerait sur son élan pour la période de projections 2020 – 2030. En effet, la population infantile (0 à 14 ans) qui constituait 26,5% du total de la population de la région en 2014 connaîtrait selon les projections une baisse progressive pour se situer à 23,9% en 2020 et à seulement 19,6% en 2030. Un constat particulièrement remarquable concerne la population en âge d’activité (15 – 59 ans). Cette catégorie de la population, en permanente augmentation dans le passé, accuserait en 2030 une régression de 2,2 points de pourcentage par rapport à l’année 2014 en passant de 63,3% à 61,1%. La part de la population du troisième âge (60 ans et plus) poursuivrait sa croissance comme auparavant en passant de 10,2% à 19,3% durant cette période.

## Répartition de la population (en %) selon les grands groupes d'âges en 2014, 2020 et 2030

Tranche d'âge	RGPH 2014	Projections	
		2020	2030
<b>0 – 14</b>	26,5	23,9	19,6
<b>15 – 59</b>	63,3	62,7	61,1
<b>60 et plus</b>	10,2	13,4	19,3

Source : RGPH 2014 - HCP -

Centre d'Etudes et de Recherches Démographiques - HCP -



### 5-6 Effectif et taille des ménages

L'effectif des ménages de la région de l'Oriental s'est établi à 494530 ménages en 2014 (6,8 % de l'effectif total des ménages au niveau national) contre 398630 ménages en 2004 affichant ainsi une hausse de 2,18% en variation annuelle largement supérieure à celle de la population qui était de l'ordre de 0,96%. Cette augmentation concerne principalement la province de Guercif et la préfecture

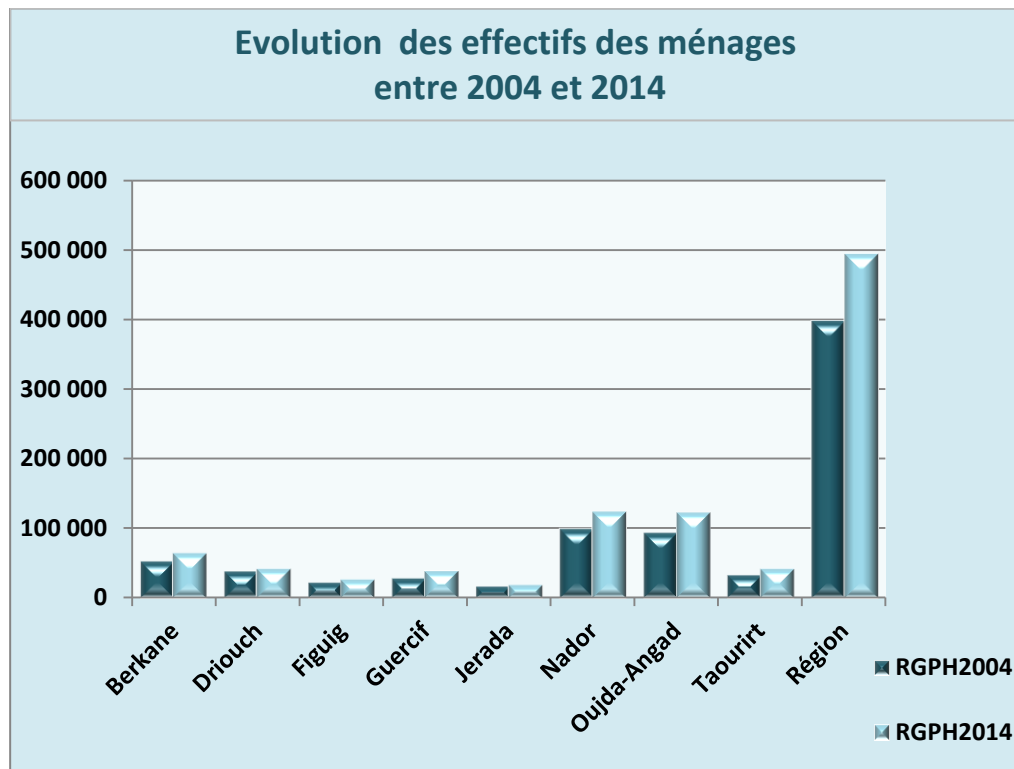
d'Oujda-Angad avec des taux d'accroissement annuels moyens respectifs de 3,03% et 2,7%, suivies des provinces de Taourirt et Nador avec 2,28% et 2,26% respectivement.

### Evolution des effectifs des ménages entre 2004 et 2030

Province ou Préfecture	RGPH		TAAM en (%)	Projections	
	2004	2014	2014/2004	2020	2030
<b>Berkane</b>	54 649	66 372	1,96	74 481	88 597
<b>Driouch</b>	40 097	43 935	0,92	43 619	43 541
<b>Figuig</b>	24 176	28 439	1,64	30 619	34 071
<b>Guercif</b>	30 181	40 666	3,03	47 209	61 377
<b>Jerada</b>	18 468	20 983	1,28	22 537	24 572
<b>Nador</b>	100 769	125 951	2,26	145 289	180 140
<b>Oujda-Angad</b>	95 414	124 508	2,70	152 724	205 976
<b>Taourirt</b>	34 876	43 676	2,28	50 646	64 751
<b>Région</b>	<b>398 630</b>	<b>494 530</b>	<b>2,18</b>	<b>567 124</b>	<b>703 025</b>
<b>National</b>	<b>5 665 264</b>	<b>7 313 806</b>	<b>2,59</b>	<b>8 438 212</b>	<b>10 405 704</b>

Source : RGPHs 2004 et 2014 -HCP-

Centre d'Etudes et de Recherches Démographiques -HCP-

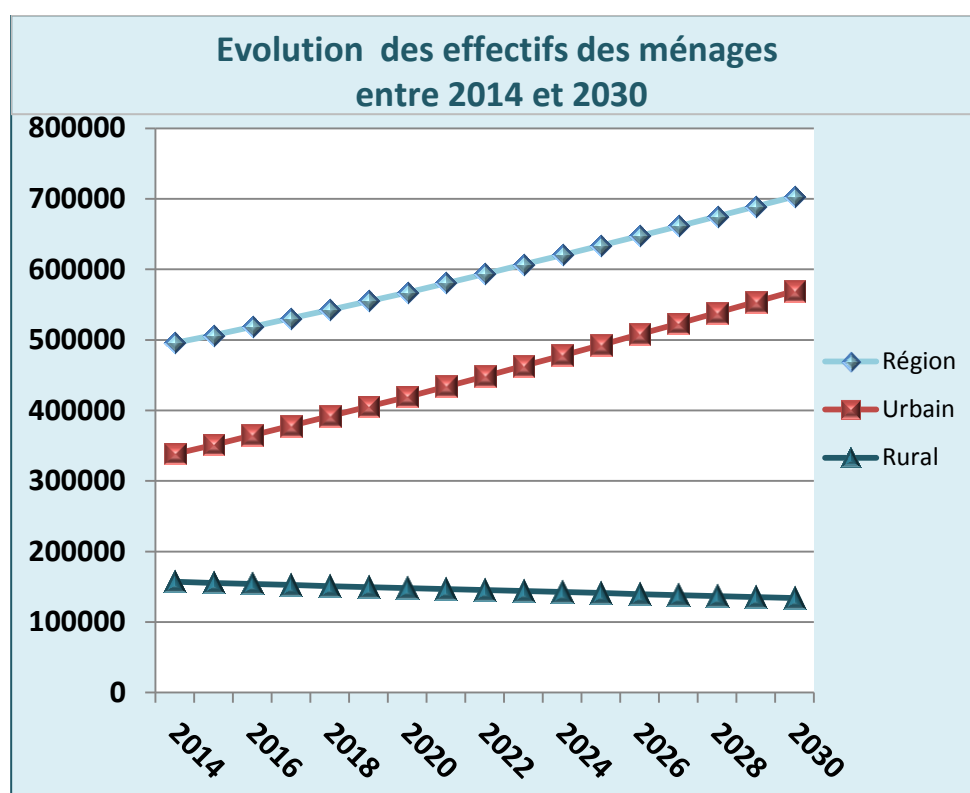


Le trend haussier que connaît l'effectif des ménages au niveau de la région de l'Oriental se confirme d'ores et déjà et d'une manière lucide. Cet effectif atteindrait ainsi 567124 ménages en 2020 et 703025 ménages en 2030, soit des taux d'accroissement annuels moyens de l'ordre de 2,27% entre 2014 et 2020 et de 2,17% entre 2020 et 2030. Par ailleurs, l'analyse selon les provinces révèle qu'à l'exception de la province de Driouch qui accuserait des taux d'accroissement annuels moyens négatifs de -0,23% entre 2014 et 2020 et de -0,02% entre 2020 et 2030, toutes les autres provinces de la région afficheraient des variations annuelles moyennes positives pouvant atteindre 3,45% entre 2014 et 2020 et 3,04% entre 2020 et 2030 au niveau de la préfecture d'Oujda-Angad.

Disséqué selon le milieu de résidence, le nombre de ménages urbains est passé de 250640 à 338419 entre 2004 et 2014, soit un taux d'accroissement annuel moyen de 3,05%. Toutefois, et suite à une diminution annuelle moyenne de la population rurale de l'ordre de 0,74%, les ménages ruraux n'ont affiché qu'un taux d'accroissement annuel moyen de leur effectif n'excédant pas 0,54% passant de 147990 ménages en 2004 à 156111 ménages en 2014.



En 2020, le nombre de ménages urbains s'élèverait à 419 139 ménages et passerait à 569164 ménages en 2030 pour enregistrer ainsi des variations annuelles moyennes de 3,63% entre 2014 et 2020 et 3,11% entre 2020 et 2030. A l'opposé, le milieu rural connaîtrait une décélération de l'effectif des ménages y résidant passant de 147985 ménages en 2020 à 133861 ménages en 2030, soit une régression annuelle moyenne de l'ordre de 1,01% entre 2014 et 2020 et de 1% entre 2020 et 2030.



Parallèlement, la taille moyenne des ménages s'est rétrécie de 0,6 point passant de 5,3 personnes par ménage en 2004 à 4,7 en 2014 (4,6 personnes par ménage au niveau national). Cette baisse s'expliquerait en grande partie par un fléchissement modéré de la fécondité mesurée par l'Indice Synthétique de Fécondité (ISF) de l'ordre de 0,1 point entre 2004 et 2014 et un accroissement de la nucléarisation des familles.

## Evolution de la taille moyenne des ménages entre 2004 et 2030

Province ou Préfecture	RGPH		Projections	
	2 004	2 014	2020	2030
Berkane	4,9	4,4	4,0	3,6
Driouch	5,6	4,8	4,4	3,9
Figuig	5,4	4,9	4,6	4,1
Guercif	6,1	5,3	4,9	4,3
Jerada	5,7	5,2	4,8	4,4
Nador	5,0	4,5	4,2	3,8
Oujda-Angad	5,0	4,4	4,1	3,7
Taourirt	5,9	5,3	5,0	4,5
<b>Région</b>	<b>5,3</b>	<b>4,7</b>	<b>4,3</b>	<b>3,9</b>
<b>National</b>	<b>5,2</b>	<b>4,6</b>	<b>4,3</b>	<b>3,8</b>

Source : RGPHs 2004 et 2014 -HCP-

Centre d'Etudes et de Recherches Démographiques -HCP-

La tendance baissière de la taille moyenne des ménages au niveau de la région de l'Oriental est aussi corroborée dans le milieu rural qui est souvent caractérisé par l'existence des ménages de grande taille. En effet, le nombre moyen de personnes par ménage rural a diminué de 5,8 à 5,1 entre les deux derniers recensements. Cet indicateur, bien qu'en décélération, dépasse largement celui enregistré dans le milieu urbain, soit 4,5 personnes par ménage en 2014 contre 4,9 en 2004.

La taille moyenne des ménages continuerait toujours d'afficher une baisse notable. Elle passerait à 4,3 en 2020 puis à 3,9 personnes par ménage en 2030. La baisse de cet indicateur serait observée au niveau de toutes les provinces de la région.

## 6- Dépenses de consommation des ménages et pauvreté

### 6-1 Dépenses de consommation des ménages

Le Haut-Commissariat au Plan réalise périodiquement l'enquête sur la consommation et les dépenses des ménages en vue de saisir, à travers des données détaillées, l'évolution des conditions de vie des ménages en matière de dépenses et d'habitudes de consommation, de santé, d'éducation, etc.

#### Dépenses annuelles moyennes (en Dh) par personne selon le milieu de résidence en 2001 et 2014

	2001			2014		
	Urbain	Rural	Ensemble	Urbain	Rural	Ensemble
<b>Région</b>	7932	5153	<b>6883</b>	18113	12110	<b>15972</b>
<b>National</b>	10642	5288	<b>8280</b>	19513	10425	<b>15876</b>

Source : Enquêtes Nationales sur la Consommation et les Dépenses des Ménages 2001/2002 et 2013/2014 -HCP-

La dépense annuelle moyenne par personne (DAMP), relative à la période allant du 1er juillet 2013 à fin juin 2014, est évaluée au niveau de la région de l'Oriental à 15972 Dh, soit 1331 Dh par mois. Cette dépense ne dépasse la moyenne nationale que légèrement, soit un écart de 96 Dh seulement.

Par milieu de résidence, les résultats de l'enquête sur la consommation et les dépenses des ménages de 2013-2014 montrent que les citoyens dépensent plus que les ruraux. En effet, les habitants des villes dépensent mensuellement 1509 Dh en moyenne contre 1009 Dh pour les habitants de la campagne, soit un écart de 500 Dh.

En termes d'évolution, la DAMP dans la région a été multipliée par 2,3 entre 2001 et 2014. Elle est passée de 6883 Dh à 15972 Dh entre ces deux années. Cette amélioration nettement positive de la

DAMP a été affirmée aussi bien en milieu urbain qu'en milieu rural de la région.

## 6-2 Pauvreté

L'élaboration et l'actualisation des cartes de pauvreté par le Haut-Commissariat au Plan a pour objectif principal de mettre à la disposition des décideurs les outils nécessaires permettant de cibler la pauvreté aux niveaux national, régional, provincial et communal. Dans ce cadre, deux approches sont utilisées pour mesurer la pauvreté, il s'agit de la pauvreté monétaire et de la pauvreté multidimensionnelle.

### 6-2-1 Pauvreté monétaire

Le taux de pauvreté monétaire dans la région de l'Oriental s'est établi en 2014 à 5,23% contre 4,85% au niveau national. Selon le milieu de résidence, force est de constater que la pauvreté monétaire touche beaucoup plus les habitants du rural que ceux de l'urbain, avec des taux de pauvreté de 9,56% et de 2,95% respectivement.

La carte de la pauvreté monétaire de 2014 révèle aussi que 12,67% des personnes sont en situation de vulnérabilité dans la région contre 12,5% au niveau national. Les habitants du rural demeurent également les plus vulnérables à la pauvreté puisque 18,61% d'entre eux risquent de tomber dans la pauvreté contre seulement 9,53% pour leurs homologues urbains.

**Taux de pauvreté et de vulnérabilité (en %)  
selon la préfecture et les provinces - Année 2014 -**

	Taux de pauvreté			Taux de vulnérabilité		
	Urbain	Rural	Ensemble	Urbain	Rural	Ensemble
<b>Berkane</b>	1,31	4,38	2,44	7,67	13,60	9,86
<b>Driouch</b>	0,60	4,85	3,72	4,75	12,60	10,51
<b>Figuig</b>	9,37	19,72	14,57	14,72	24,96	19,88
<b>Guercif</b>	12,51	13,48	13,07	25,07	23,80	24,34
<b>Jerada</b>	8,79	15,37	11,34	21,38	27,07	23,58
<b>Nador</b>	0,94	5,61	2,37	4,72	14,40	7,69
<b>Oujda-Angad</b>	1,50	8,53	2,07	7,27	20,89	8,38
<b>Taurirt</b>	4,73	16,71	8,96	16,78	26,61	20,25
<b>Région</b>	<b>2,95</b>	<b>9,56</b>	<b>5,23</b>	<b>9,53</b>	<b>18,61</b>	<b>12,67</b>
<b>National</b>	<b>1,6</b>	<b>9,5</b>	<b>4,8</b>	<b>7,9</b>	<b>19,4</b>	<b>12,5</b>

Source : Carte de la pauvreté monétaire 2014 -HCP-

La répartition spatiale de la pauvreté monétaire montre que la province de Figuig se démarque des autres provinces de la région en affichant un taux de pauvreté élevé de 14,57% dépassant le taux régional de 9,34 points de pourcentage. La province de Guercif vient en second lieu avec un taux de 13,07% et celle de Jerada en 3ème lieu avec 11,34%. En revanche, les individus les moins touchés par la pauvreté sont ceux habitant la préfecture d'Oujda-Angad (2,07%), la province de Nador (2,37%) et la province de Berkane (2,44%).

Par milieu de résidence, la pauvreté est plus ancrée dans le rural de la province de Figuig où elle touche une personne sur 5. Les provinces de Taourirt, Jerada et Guercif affichent aussi des taux de pauvreté en milieu rural à deux chiffres, soient respectivement 16,71%, 15,37% et 13,48%. En milieu urbain, la pauvreté est pratiquement éradiquée dans la province de Driouch et celle de Nador puisqu'elle touche moins d'une personne sur 100. Cependant elle demeure élevée dans la province de Guercif où elle touche 12,51% du total des habitants.

Pour ce qui est de la vulnérabilité à la pauvreté en 2014, près de 13 personnes sur 100 sont vulnérables à la pauvreté au niveau de la région. L'intensité de la vulnérabilité, au même titre que la pauvreté, est ressentie notamment en milieu rural de la région puisqu'elle touche 18,61% de la population rurale contre seulement 9,53% en milieu urbain. Cette remarque est aussi valable pour toutes les provinces de la région excepté la province de Guercif.

Il y a lieu de citer que 4 provinces ont affiché des taux de vulnérabilité supérieurs au taux régional (12,67%). Il s'agit en l'occurrence des provinces de Guercif, de Jerada, de Taourirt et de Figuig dont les taux de vulnérabilité ont été respectivement de 24,34%, 23,58%, 20,25% et 19,88%. La préfecture d'Oujda-Angad et la province de Nador ont connu les taux de vulnérabilité les plus bas de la région (8,38% et 7,69% respectivement).

### **6-2-2 Pauvreté multidimensionnelle**

Selon le tableau ci-dessous, l'incidence de la pauvreté multidimensionnelle s'élève à 9,5% à l'échelle régionale contre 8,2% au niveau national. Se rapportant à plusieurs dimensions socioculturelles qui renvoient aux conditions de vie des personnes dans leur globalité, la pauvreté multidimensionnelle est plus prononcée en milieu rural de la région qui affiche un taux de 21,8% contre seulement 3% en milieu urbain.

### Taux de pauvreté multidimensionnelle (en %) selon la préfecture et les provinces en 2014

	Urbain	Rural	Ensemble
<b>Berkane</b>	2,7	8,9	5,0
<b>Driouch</b>	5,0	13,7	11,4
<b>Figuig</b>	4,0	63,9	34,5
<b>Guercif</b>	4,2	26,6	17,3
<b>Jerada</b>	2,7	30,4	13,5
<b>Nador</b>	3,5	11,5	6,0
<b>Oujda-Angad</b>	1,8	15,1	2,9
<b>Taurirt</b>	4,3	31,9	14,1
<b>Région</b>	<b>3,0</b>	<b>21,8</b>	<b>9,5</b>
<b>National</b>	<b>2,0</b>	<b>17,7</b>	<b>8,2</b>

Source : Carte de la pauvreté multidimensionnelle 2014 -HCP-

A l'intérieur de la région, la province de Figuig connaît le taux de pauvreté multidimensionnelle le plus élevé avec 34,5%, alors que le taux le plus faible est enregistré à la préfecture d'Oujda-Angad avec 2,9%.

Selon le milieu de résidence, les personnes habitant le milieu rural de la province de Figuig sont manifestement les plus touchées par la pauvreté multidimensionnelle (plus de 6 personnes sur 10 sont considérées multi-dimensionnellement pauvres). Le plus faible taux de pauvreté multidimensionnelle en milieu rural, ne dépassant pas 9%, est enregistré dans la province de Berkane.

En milieu urbain des provinces, l'incidence de la pauvreté multidimensionnelle est, par contre, moins sévère puisque son taux bascule entre 1,8% à la préfecture d'Oujda-Angad et 5% à la province de Driouch.

La décomposition de la pauvreté multidimensionnelle par source de privation renseigne sur les facteurs à l'origine de ce phénomène. Le déficit en termes d'éducation explique un peu plus de la moitié de

la pauvreté multidimensionnelle dans la région (52,8%). Quant aux insatisfactions en termes d'accès à l'eau, à l'électricité et à l'assainissement, elles expliquent 22,8% de la pauvreté multidimensionnelle. Cette part s'établit à 14,8% pour l'insatisfaction en termes de conditions d'habitat et à 9,6% en termes de santé.

### Décomposition de la pauvreté multidimensionnelle (en %) par source de privation selon la préfecture et les provinces en 2014

	Education	Santé	Conditions de vie	
			Accès à l'eau, à l'électricité et à l'assainissement	Conditions de logement
Berkane	59,9	18,6	12,8	8,7
Driouch	58,6	14,2	19,1	8,1
Figuig	45,5	3,4	28,9	22,2
Guercif	51,5	7,2	24,7	16,6
Jerada	50,9	6,1	28,0	15,0
Nador	60,1	16,6	16,2	7,2
Oujda-Angad	57,5	20,4	13,2	8,9
Taourirt	51,9	7,1	24,2	16,7
<b>Région</b>	<b>52,8</b>	<b>9,6</b>	<b>22,8</b>	<b>14,8</b>
<b>National</b>	<b>55,3</b>	<b>10,9</b>	<b>19,7</b>	<b>14,1</b>

Source : Carte de la pauvreté multidimensionnelle 2014 -HCP-

Au niveau provincial, et au même titre que le niveau régional, l'insatisfaction des besoins en éducation explique l'essentiel de la pauvreté multidimensionnelle dans toutes les provinces de la région. Cependant, pour les autres composantes de la pauvreté multidimensionnelle, les privations sont plutôt disparates entre les provinces. Ainsi, le déficit en termes de santé dans la préfecture d'Oujda-Angad et les provinces de Berkane et de Nador vient en second lieu après l'éducation, alors que pour les cinq autres provinces de la région, les privations en termes d'accès à l'eau, à l'électricité et à l'assainissement occupent la seconde place parmi les facteurs explicatifs de la pauvreté multidimensionnelle.



### 6-2-3 Pauvreté globale

Les cartographies de la pauvreté monétaire et de la pauvreté multidimensionnelle permettent de réaliser une typologie des ménages selon les formes de pauvreté. Aussi, elles permettent de déterminer le noyau dur de la pauvreté, représenté par la catégorie des ménages qui cumulent ces deux formes de pauvreté, et relever aussi les catégories des ménages qui ne connaissent qu'une seule forme, soit monétaire ou bien multidimensionnelle.

Ainsi, il en résulte qu'au niveau de la région de l'Oriental, 1,6% des individus souffrent d'un cumul des deux formes de pauvreté (monétaire et multidimensionnelle). La proportion des personnes souffrant uniquement d'une seule forme de pauvreté s'élève à 11,5% répartie entre 7,9% pour la pauvreté multidimensionnelle et 3,6% pour la pauvreté monétaire.

Avec ces trois indices, la pauvreté globale sous ses formes monétaire et multidimensionnelle touche 13,1% des individus de la région de l'Oriental dépassant le niveau national (11,7%) de 1,4 point de pourcentage.

**Distribution (en %) des formes de la pauvreté selon  
la préfecture et les provinces en 2014**

	Pauvreté monétaire uniquement	Pauvreté multidimensionnelle uniquement	Noyau dur de la pauvreté	
			Cumul des pauvretés monétaire et multidimensionnelle	Taux de pauvreté globale
<b>Berkane</b>	2,0	4,6	0,4	7,0
<b>Driouch</b>	2,8	10,5	0,9	14,1
<b>Figuig</b>	6,0	25,9	8,6	40,5
<b>Guercif</b>	9,5	13,6	3,6	26,7
<b>Jerada</b>	8,2	10,3	3,1	21,6
<b>Nador</b>	1,8	5,4	0,6	7,7
<b>Oujda-Angad</b>	1,7	2,5	0,3	4,6
<b>Taourirt</b>	5,9	11,1	3,1	20,0
<b>Région</b>	<b>3,6</b>	<b>7,9</b>	<b>1,6</b>	<b>13,1</b>
<b>National</b>	<b>3,5</b>	<b>6,8</b>	<b>1,4</b>	<b>11,7</b>

Source : Carte de la pauvreté multidimensionnelle 2014 -HCP-

## 7- Compte régional

La région de l’Oriental a enregistré, au terme de l’année 2018, un Produit Intérieur Brut (PIB), au prix courants, de 54850 millions de Dh. A ce niveau-là, la région n’a contribué qu’à hauteur de 4,9% à la création de la richesse nationale et elle est ainsi devancée par 7 régions du Royaume. Toutefois, il est à noter que la région a accusé une hausse du PIB de 5,1% par rapport à 2017 (52191 millions de Dh).

### Produit intérieur brut régional (Prix courants)

	PIB (en millions de Dh)		PIB par tête (en Dh)	
	2017	2018	2017	2018
<b>Région</b>	52 191	54 850	21 949	22 832
<b>National</b>	1 063 045	1 108 463	30 502	31 473

Source : Haut-Commissariat au Plan

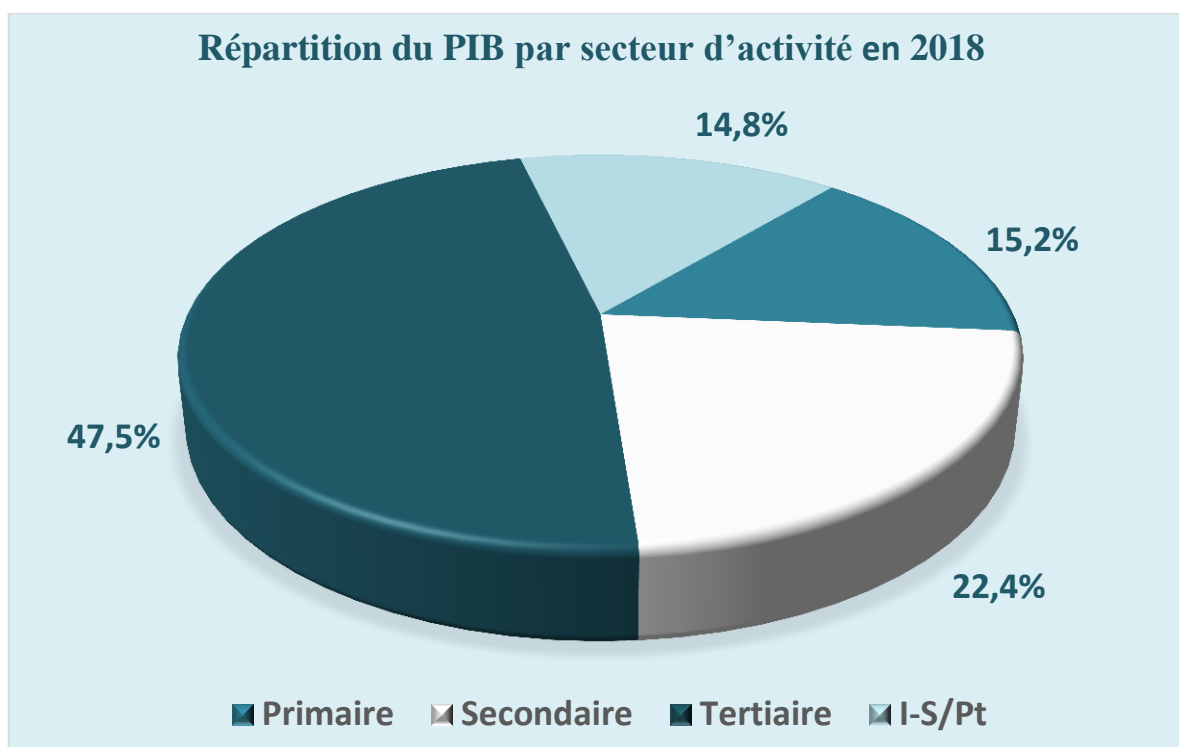
S'agissant du PIB par tête, il s'est établi à 22832 Dh dans la région de l'Oriental en 2018 marquant une évolution positive de 4% par rapport à 2017. Cependant, la région se trouve encore une fois en bas de la liste des régions avec un classement en 9<sup>ème</sup> place. Aussi, faut-il signaler que l'écart du PIB régional par tête par rapport à la moyenne nationale (31473 Dh) s'est élevé à 8641 Dh.

### Répartition du PIB par secteur d'activité en 2018 (En millions de Dh)

	Primaire	Secondaire	Tertiaire	I-S/Pt
<b>Région</b>	8 360	12 305	26 059	8 126
<b>National</b>	135 418	286 801	555 797	130 447

Source : Haut-Commissariat au Plan

Au titre de l'année 2018, les activités tertiaires (services marchands et non marchands) ont créé l'essentiel de la richesse régionale avec une part qui s'est élevée à 47,5%. Au second rang figure le secteur secondaire (industrie, mines, distribution d'électricité et d'eau et bâtiment et travaux publics) avec une contribution au PIB régional de 22,4%. Quant aux activités primaires (agriculture et pêche), leur part dans le PIB régional s'est établie à 15,2% seulement.



Par ailleurs, il y a lieu de noter que la contribution du secteur tertiaire régional dans le secteur tertiaire national demeure faible ne dépassant pas 4,7%. Le secteur secondaire intervient avec une participation de 4,3% du secteur secondaire national. Quant aux activités primaires, leur apport au secteur primaire national reste limité ne dépassant pas 6,2%.

S'agissant des dépenses de consommation finale des ménages (DCFM) au niveau de la région, elles ont atteint 44815 millions de Dh en 2018 contre 42761 millions de Dh en 2017 accusant une augmentation de 4,8%. Par rapport aux autres régions du Royaume, la région de l'Oriental a occupé la 7ème place concernant la contribution aux dépenses de consommation finale des ménages à l'échelle nationale.

Rapportées à la population, les dépenses de consommation finale des ménages se sont établies à 18655 Dh par habitant en 2018 enregistrant une hausse de 3,7% par rapport à 2017 (17983 Dh). On note cette fois ci que la DCFM par habitant dans la région de l'Oriental a dépassé la moyenne nationale (18081 Dh) en 2018 avec un écart de 547 Dh.



## **CHAPITRE II**

### **POTENTIALITES ET CONTRAINTE DE DEVELOPPEMENT DE LA REGION DE L'ORIENTAL**





*«Soucieux de manifester concrètement Notre haute sollicitude pour cette région qui recèle d'importantes potentialités et des ressources humaines industrielles et fortement motivées, Nous avons décidé de lancer une Initiative Royale pour le développement de la Région de l'Oriental. S'articulant autour de quatre axes, elle vise à stimuler l'investissement et à favoriser la création de petites et moyennes entreprises par les jeunes.*

*Elle se propose également de doter la Région des équipements de base nécessaires et d'encourager les grands projets économiques à titre prioritaire. L'initiative a pour but, en outre, de promouvoir l'éducation et la formation et de faire jouer pleinement les principes de solidarité. Pour en assurer la mise en œuvre effective, Nous avons prévu des mécanismes précis de financement, de suivi et d'évaluation. »*

Extrait du Discours de Sa Majesté le Roi Mohammed VI, que Dieu L'assiste, du 18 mars 2003 à l'occasion de la visite officielle du Souverain dans la région de l'Oriental.







## **Section 1**

# **Potentialités de développement**



Ouverte sur la Méditerranée et profonde jusqu'aux confins du Sahara, la région de l'Oriental s'est développée, historiquement, sur la base de sa position géographique : elle a été une zone de passage sur l'axe principal du Maghreb et aussi un carrefour surtout vers le nord (Melilla-Nador vers l'Europe) et aussi vers le sud (Figuig, Gouara, Touat, etc.).

Cette position géostratégique constitue un atout de premier ordre pour la région et la place favorablement au plan national pour tirer avantage des accords de coopération établis par notre pays à l'échelle internationale. La région bénéficie aussi d'un important et riche potentiel naturel et écologique comprenant d'étendues plages de sable, des chaînes de montagnes, des forêts, des déserts, des oasis et plus d'une dizaine de sites d'intérêt biologique et écologique.

La région dispose d'autre part, de potentialités agricoles, touristiques, maritimes et minières lui permettant d'occuper une place de choix dans le processus de développement économique à l'échelle nationale. Elle a vu également l'achèvement de la mise en place d'infrastructures de base de qualité et des équipements nécessaires à son essor (ports, aéroports, autoroute, etc.).

La dimension sociale a été mise en avant-garde dans tous les programmes et stratégies de développement de la région depuis le Discours historique de Sa Majesté le Roi Mohammed VI le 18 mars 2003 à Oujda. Des efforts louables ont été déployés, depuis cette date, en vue d'améliorer les différents services de base liés à l'éducation, à la santé, au logement et au cadre de vie des habitants en général.

Traduisant la ferme volonté de Sa Majesté le Roi Mohammed VI, que Dieu Le glorifie, de fonder une nouvelle vision du développement de la région de l'Oriental, plusieurs projets d'envergure et structurants ont été réalisés ou sont en cours de réalisation dans la région. Ces projets seront exposés dans ce chapitre sous forme d'encadrés issus des documents du Centre Régional d'Investissement de la Région de l'Oriental.

## 1- Potentialités naturelles

### 1-1 Position géographique

La région de l'Oriental occupe une position géographique stratégique. Donnant sur l'Europe au Nord et jouxtant la frontière algérienne à l'est, la région est prédestinée à jouer le rôle de carrefour de communication et d'échanges maghrébins et européens et constituer un trait d'union entre l'Afrique et l'Europe.

### 1-2 Littoral méditerranéen et sites naturels

S'étendant sur 240 km environ, la façade maritime de la région de l'Oriental constitue un atout considérable à plusieurs titres: ports et activités connexes, pêche maritime, tourisme balnéaire, etc.

La région de l'Oriental dispose également de nombreux sites naturels protégés dont les plus importants sont l'embouchure de la Moulouya, la lagune de Marchica et le Cap des Trois Fourches.

### 1-3 Ressources hydrauliques

L'Oued Moulouya constitue le plus grand et important cours d'eau de la région à côté des autres cours d'eau de moindre importance à savoir : Oued Za, Isly, Kiss et Necor. La région dispose également de trois grands barrages pour subvenir aux besoins de la région en matière d'eau potable, d'irrigation et de production d'énergie. Il s'agit du barrage Mohammed V, barrage Hassan II et barrage Machraâ Hammadi.

La région dispose également d'importantes potentialités en matière d'eaux souterraines. Les nappes existantes dans la région sont réparties à l'échelle des provinces comme suit :

- Provinces de Nador et Driouch : Nappes de Kert, Gareb – Bouareg, Gourougou, Tlet Azlaf, Guerouaou et rive droite de la plaine du Nekour ;
- Préfecture d'Oujda-Angad : Nappes de Jbel Hamra et de Naima;
- Province de Berkane : Triffa, Béni Snassen et Bouhouria ;
- Provinces de Taourirt et Jerada : Couloir Laayoune - Taourirt, chaîne des Horst, Tafrata, Ain Béni Mathar et sous écoulement de l'oued Za ;
- Province de Figuig : nappes de Chott Tigri-Lahouita, Tamellalt et Figuig ;
- Province de Guercif : Nappes de Maarouf, Jel, Sangal, Béni Bou Mahiou et Jurassique du Moyen Atlas.

## 1-4 Forêts

La région de l'Oriental dispose d'une forêt naturelle importante dont la superficie est estimée au terme de l'année 2019 à 2,7 millions d'hectares, soit environ 30% de la superficie totale des forêts nationales. La nappe alfatière couvre l'essentiel de ces forêts naturelles, soit 2 millions d'hectares. Il faut signaler également que les forêts dans la région constituent une source précieuse de plantes aromatiques et médicinales telles que le romarin, la lavande, l'armoise, le thym et bien d'autres plantes.

Dans l'objectif de préserver le patrimoine forestier et assurer son développement, l'Etat a mis en place le Plan Décennal de Développement Forestier et de la lutte contre la Désertification 2015-2024 dont les principaux axes stratégiques pour le développement du secteur sont:

- La lutte contre la désertification ;
- La restauration des écosystèmes forestiers ;
- La conservation et la valorisation de la biodiversité ;
- La conservation du patrimoine foncier du domaine forestier ;
- La valorisation économique des écosystèmes forestiers ;
- La gouvernance.

## 2- Potentialités socio-économiques

### 2-1 Agriculture

Le secteur agricole est l'un des secteurs prometteurs de la région de l'Oriental. Il constitue un véritable pilier de l'économie de la région. Avec une surface agricole utile de 889450 ha (campagne agricole 2018-2019), la région peut se targuer d'être l'un des greniers du Maroc.

La région de l'Oriental dispose de grandes potentialités dans les filières oléicoles, agrumicoles, maraichères, dattières et celles de l'élevage. Les produits issus de l'agriculture de la région sont aujourd'hui mondialement connus avec des labélisations obtenues depuis 2010 : clémentine de Berkane, agneau de Beni Guil, dattes Aziza Bouzid, Nèfles de Zegzel, romarin et huile d'olive.

La partie nord de la région constitue la principale zone agricole avec un potentiel en produits agricoles riche et varié en plus des produits de l'élevage bovin qui connaissent un essor favorable.

Au sud de la région, l'élevage des ovins et des caprins est pratiqué sur une large superficie dominée par les steppes d'alfa, ce qui donne lieu à une importante production de viande et de cuir dont la mise en valeur est devenue impérative.

Par ailleurs, il y a lieu de souligner que dans le cadre du Plan Maroc Vert et dans un souci d'améliorer la compétitivité des produits agricoles de la région et répondre aux besoins des agro-industriels et des agriculteurs locaux, le projet structurant Agropole de Berkane a été réalisé. Ce projet qui présente aux investisseurs opérant principalement dans le secteur agroalimentaire un environnement approprié pour la réalisation de leurs projets, constitue une plate-forme de référence pour la commercialisation, la fabrication, le conditionnement et la distribution des produits agricoles et alimentaires.

## POLE AGRO-INDUSTRIEL DE BERKANE

Le parc agro-industriel intégré de Berkane, lancé par SM le Roi le 5 juillet 2008, s'inscrit dans le cadre des stratégies nationales "Plan Maroc Vert" et "Emergence". Il s'agit d'un pôle de compétitivité composé du parc agro-industriel et du pôle de recherche-développement et de contrôle de qualité.

Le projet est réalisé sur une assiette foncière de 102 ha avec une première tranche de 52 ha.

Le projet qui créera à terme 5000 emplois directs sera articulé autour des:

➤ Activités de regroupement et de commercialisation (35 ha);

➤ Activités de transformation (35 ha);

➤ Activités logistiques (20 ha) et activités de service (10 ha);

➤ Recherches, développement et formation (30 ha).



## **2-2 Pêche**

Le secteur de la pêche maritime dans la région de l'Oriental constitue un levier de développement socio-économique important. Outre le nombre d'emplois qu'il génère, ce secteur contribue à la satisfaction partielle des besoins du marché local et se présente comme un vecteur de croissance potentielle pour la façade méditerranéenne dont l'étendue maritime est de 240 km.

Cette façade maritime, délimitée par la frontière Maroco-Algérienne à l'est et Oued Nekkour à l'ouest, dispose de deux principaux ports de pêche qui sont le port de Nador Béni Nsar et celui de Ras Kebdana en plus d'un village de pêcheur de Sidi Hsain et des sites de pêche non aménagés (plus de 62 sites).

## **2-3 Industrie**

La disponibilité des ressources naturelles et humaines ainsi que le positionnement géographique privilégié de la région a conduit les pouvoirs publics à envisager une ré-industrialisation de la région dans le cadre du Programme de Développement Industriel pour la Région de l'Oriental (PDIRO) initié par Sa Majesté le Roi. L'un des objectifs du programme est de faire de la région de l'Oriental un nouveau pôle de développement à l'est du Royaume : le pôle MedEst (Méditerranée Est) complétant le pôle Tanger-Med.

Aussi, faut-il signaler que le désenclavement de la région vers Fès et Tanger est devenu une réalité, grâce aux nombreuses infrastructures mises en service (rocade méditerranéenne Tanger-Saïdia, Autoroute Fès-Oujda, voie ferrée Taourirt-Nador, dédoublement des voies intra-régionales). Vers l'Europe, l'extension et l'aménagement de l'aéroport d'Oujda-Angad qui, combiné avec celui de Nador, permet d'envisager des liaisons bien plus compétitives que par le passé. Le port maritime de Nador Béni Nsar vient compléter le dispositif logistique d'import-export de la région



de l'Oriental. Ces infrastructures seront amplement renforcées très prochainement par le grand projet industrialo-portuaire intégrée Nador West Med.

Parallèlement aux chantiers lancés pour l'amélioration des infrastructures en vue de rendre la région de l'Oriental plus attractive, des projets industriels d'envergure ont été réalisés. Il s'agit principalement du Technopole d'Oujda, Oujda shore, parc industriel de Selouane et 4 zones d'activités économiques dans la province de Jerada.

## TECHNOPOLE D'OUJDA

Lancé en 2011, le projet «Technopole d'Oujda» s'insère dans le cadre de la déclinaison territoriale des stratégies nationales de développement industriel et commercial « Emergence » et « Rawaj ». Ce projet présente aux investisseurs opérant dans le secteur industriel un environnement adéquat pour la réalisation de leurs projets, avec des infrastructures de qualité et des avantages importants.

La totalité du programme s'étale sur 220 ha s'articulant sur :

les activités de services (l'Offshoring);

l'activité de l'industrie, de la logistique et du commerce;

la recherche , le développement et la formation.



Créé en 2013 sur une superficie de 11000 m<sup>2</sup> au sein de la Technopole Oujda, Oujda-Shore présente aux entreprises opérant, notamment dans le secteur de l'offshoring, un environnement adéquat pour la réalisation de leurs projets avec des infrastructures de qualité et des avantages importants, et ce à travers:

une offre locative de bâtiments prêts à l'emploi à des prix attractifs;

un ensemble de services de proximité;

un guichet unique;

un bassin d'emploi important, une offre de formation et un cadre incitatif adéquat.



## PARC INDUSTRIEL DE SELOUANE

Ce projet intégré s'insère dans le cadre de la déclinaison territoriale de la stratégie nationale de développement industriel « Emergence ». Le parc est destiné à accueillir les industries peu polluantes de type PME/PMI et permettra, à terme, d'attirer des investissements de l'ordre de 4 milliards de DH.

Le projet de la 1ère tranche est réalisé sur une superficie de 50 ha articulé autour de:

➤ une zone industrielle et une plateforme logistique;

➤ des services de support et un centre incubateur d'entreprise;

➤ la recherche, le développement et la formation.



## CREATION DE 4 ZONES D'ACTIVITES ECONOMIQUES AU NIVEAU DE LA PROVINCE DE JERADA (2018-2020)

Réalisation de 4 zones d'activités économiques dans le cadre du Plan de Développement Intégré (PDI) de la Province de Jerada :

➤ ZAE au niveau de la commune de Jerada (10 ha);

➤ ZAE de la commune de Guenfouda en 2 tranches (4,8 ha);

➤ ZAE de la commune de Aîn Bni Mathar (8 ha);

➤ ZAE de la commune de Touissit (7,2 ha).



## 2-4 Mines et énergie

La région de l'Oriental est connue depuis longtemps par l'existence de multiples gisements miniers. Sa contribution dans la production nationale a atteint des proportions importantes pour certains minerais. Les principaux gisements sont situés dans le sud et le nord de la région et concernent notamment : le plomb, le zinc, la bentonite ou argile smectique, la barytine, l'argent et le fer.

En matière de production d'énergie électrique, la région de l'Oriental occupe une place importante à l'échelle nationale grâce à la centrale thermique de Jerada, à la station solaire d'Ain Bni Mathar et aux deux usines hydrauliques relevant de la province de Nador (Mohamed V et Bouâreg). Par ailleurs, il est à noter que le sud de la région dispose d'un niveau d'ensoleillement optimal offrant des sites propices en matière d'énergies renouvelables. C'est dans ce cadre qu'a été réalisé le projet structurant « la station solaire d'Ain Bni Mathar » :

## STATION THERMO-SOLAIRE DE AIN BNI MATHAR

Inauguré en 2010, ce projet vise à diversifier les sources d'énergie du Royaume et à sécuriser l'approvisionnement en énergie électrique du pays.

Il permettra d'augmenter la capacité de production de l'ONEE en fournissant au réseau interconnecté près de 3 538 GWH.



## **2-5 Tourisme**

La région de l'Oriental dispose d'un potentiel touristique important. En effet, elle jouit d'atouts touristiques riches et diversifiés aussi bien dans le domaine traditionnel du littoral balnéaire que dans l'arrière-pays (montagnes, désert, sites écologiques et historiques, etc.).

### **2-5-1 Plage de Saïdia**

La plage de Saïdia est située à l'extrême nord-est du Royaume au bord de la méditerranée. Elle est parmi les plages les moins polluées du pays et les plus grandes avec plus de 14 Km de longueur. Son importance réside dans sa position géographique. Elle est proche de l'Europe et des pays maghrébins et se trouve à proximité de deux aéroports internationaux de la région: l'aéroport d'Oujda-Angad et celui de Nador-El Aroui.

La station balnéaire de Saïdia, inaugurée dans le cadre du Plan Azur, dispose d'une infrastructure touristique développée. Elle abrite des unités hôtelières de luxe, une marina, un port de plaisance, des golfs, un aquaparc, offrant ainsi un éventail diversifié de services de bien-être et de dépaysement.

### **2-5-2 Oasis de Figuig**

Située en plein milieu du désert à l'extrême sud-est de la région et non loin de la frontière avec l'Algérie, l'oasis de Figuig est dotée de magnifiques paysages constitués essentiellement de parcelles plantées en palmiers-dattiers et sillonnées par des ruisseaux d'eau de source. Cette cité authentique présente un patrimoine architectural et culturel exceptionnel : ksours, grandes murailles, remparts, tours de guets, mosquées, mausolées, chapelle, etc.



Etant la plus proche oasis africaine de l'Europe, Figuig est prédestinée à devenir un pôle touristique de choix, notamment en matière de tourisme écologique et culturel.

### **2-5-3 Sites historiques et écologiques**

La région de l'Oriental offre de nombreux sites écologiques dont certains jouissent sur le plan historique et anthropologique d'une renommée internationale : l'embouchure de Moulouya, le mont de Gourougou, la chaîne de montagnes des Bni Snassen, la forêt de Tafoughalt traversée par l'oued de Zegzel, la grotte du chameau, la grotte des pigeons.

D'autres sites non moins importants sont à l'affiche. Il s'agit notamment des montagnes et des sources d'eau naturelles telles que : Ain Tafrant et Ain Isbilja dans la zone de Debdou (province de Taourirt).

La province de Jerada jouit également de potentialités diversifiées associant montagnes, oasis, hauts plateaux et forêts naturelles, comme le parc montagneux de Tousourine situé dans la commune de Laâouinate et connu pour sa faune et sa flore, le promenoir de Gafait avec ses cours d'eau et jardins, le parc de Ras Asfour et le parc biologique Chakhar et bien plus d'autres.

Les projets structurants réalisés ou en cours de réalisation visant à valoriser les richesses naturelles et touristiques de la région sont la station touristique de Saïdia, le projet d'aménagement du site de la lagune de Marchica et le projet du développement du produit de niche « Train du désert ».

## STATION TOURISTIQUE DE SAÏDIA

Inaugurée le 19 juin 2009 par SM le Roi Mohamed VI, la station balnéaire de Saïdia crée ainsi l'opportunité de manifester la richesse et la multiplicité de l'offre touristique régionale liée à l'extrême diversité des terroirs de la région. Un climat particulièrement doux, 14 km de sable fin, des eaux limpides peu profondes, une mer tiède qui regorge de poissons et de crustacés, etc, un littoral ourlé de baies splendides à l'ouest sur 200 km, un arrière pays qui offre une multitude de possibilités d'excursions.

Un nouveau Port de Plaisance (Sports nautiques, hivernage, etc.).

D'importants investissements ont permis à la station de s'ouvrir au tourisme international : une marina de 840 anneaux, des hôtels 4 et 5 étoiles, une capacité litière de 29610 lits, des villas, des appartements résidentiels, des parcours de golf, etc.



Initié en 2008 par Sa Majesté le Roi Mohammed VI sur une superficie de 20 000 ha, le projet d'aménagement du site de la lagune de Marchica a pour but de valoriser les richesses naturelles de la région de Nador à travers la réalisation de sept cités thématiques autour de la lagune.

**Consistance du projet:**

➤ **Réhabilitation environnementale;**

➤ **Développement économique, social et culturel;**

➤ **Développement territorial ;**

➤ **Ouverture de nouveaux territoires à l'urbanisation et création de nouveaux pôles d'activités: la cité d'Atalayoun, la cité des deux mers, la Ville Nouvelle de Nador, le Village des Pêcheurs, la Baie des Flamands, Marchica Sport et les vergers de Marchica.**



## DÉVELOPPEMENT DU PRODUIT DE NICHE « TRAIN DU DÉSERT »

Le sud de la région de l'Oriental, peu développé sur le plan touristique, possède néanmoins des potentialités naturelles et culturelles riches et variées : les paysages, la culture et le patrimoine oasien sont en effet une spécificité très attractive du périmètre. Ainsi est née l'idée d'exploiter la ligne ferroviaire reliant l'axe Oujda-Bouarfa dans un but touristique.



Le train accueille des touristes émerveillés qui découvrent le sud de la région dans un univers luxueux.

Un parcours de 350 km et un circuit proposant l'église de Bni Mathar, le pays de l'armoise et du vent, le tunnel de Tiouli et le bivouac de Tendirara.



Le train "Oriental Désert Express" participe à l'enrichissement de la région de l'Oriental par le biais de circuit touristique de qualité.

## 2-6 Enseignement et formation

La région de l'Oriental a connu au fil des années un élargissement du réseau des établissements scolaires publics qui, au titre de l'année scolaire 2019-2020, sont de l'ordre de 634 établissements et 996 écoles satellites de l'enseignement primaire, 158 établissements de l'enseignement secondaire collégial, 97 établissements de l'enseignement secondaire qualifiant.

Concernant l'enseignement supérieur, la région dispose de l'Université Mohammed Premier à Oujda composée des écoles et des facultés suivantes :

- La faculté des lettres et des sciences humaines ;
- La faculté des sciences juridiques, économiques et sociales ;
- La faculté des sciences ;
- La faculté de médecine et de pharmacie ;
- La faculté pluridisciplinaire de Nador ;
- L'école supérieure de technologie ;
- L'école nationale des sciences appliquées ;
- L'école nationale de commerce et de gestion.

Aussi, faut-il noter que l'Université a introduit de nouvelles filières telles que les licences dans les domaines des ressources hydrauliques, l'industrie agro-alimentaire, le développement social, le management, etc.

En matière de formation professionnelle, la région compte plusieurs centres de formation répartis sur tout le territoire régional. L'objectif étant de satisfaire le besoin en ressources humaines qualifiées au profit des opérateurs économiques et favoriser l'employabilité des jeunes.

Par ailleurs, il importe de signaler que l'offre de formation de l'OFPPT dans la région de l'Oriental va s'élargir davantage avec le lancement du projet de la construction de la Cité des Métiers et des Compétences (CMC). Située à Nador sur un terrain de 12 hectares, la CMC de la région de l'Oriental sera conçue pour accueillir 2920 stagiaires par an, leur offrant la possibilité de se former dans 8 secteurs qui sont l'industrie, la gestion et le commerce, le digital et l'offshoring, le tourisme et l'hôtellerie, l'agriculture, la santé, le bâtiment et les travaux publics et des services dédiés à la personne et à la communauté. Quant aux espaces de vie, ils contiendront une maison des stagiaires avec une capacité d'hébergement de 300 lits, un restaurant (300 couverts) et des espaces de rencontre et terrains sportifs.

La région dispose également de deux centres de formation des professeurs du primaire situés à Oujda et Nador et un centre de formation des professeurs du secondaire à Oujda.

Le secteur privé intervient également dans le domaine de l'enseignement à travers plusieurs établissements : 174 établissements de l'enseignement primaire, 71 établissements de l'enseignement secondaire collégial, 25 établissements de l'enseignement secondaire qualifiant et plusieurs établissements de l'enseignement supérieur et de hautes études offrant une formation dans les filières suivantes : gestion, finance et comptabilité, banques et finance, hautes études en informatique et gestion et carrières de santé.

Parmi les grands projets qui ont été réalisés particulièrement en matière d'enseignement supérieur, on cite la faculté de médecine et de pharmacie d'Oujda.

Créée en 2008, la Faculté de Médecine et de Pharmacie d'Oujda a pour missions de :

- décentraliser la formation de médecins;
- améliorer la qualité des prestations de services en médecine au niveau régional et national.

Avec une capacité d'accueil de 150 étudiants à son ouverture, ce nouveau noyau universitaire peut recevoir 1 069 étudiants en régime de croisière. A cet effet, plus de 200 enseignants et 180 cadres administratifs et techniques sont engagés.

Cette faculté de médecine, ambition de toute une région, est intervenue à un moment où le secteur sanitaire de la région de l'Oriental est en plein développement après la réalisation du projet d'appui à la gestion du secteur de la santé (PAGSS).



## 2-7 Santé

En matière d'infrastructures sanitaires publiques, la région de l'Oriental dispose de 212 Etablissements de Soins de Santé Primaire (ESSP), d'un centre hospitalier universitaire et de 10 hôpitaux publics (non compris le centre hospitalier provincial de Driouch qui est en cours de construction).

Les centres de santé et les dispensaires couvrent tout le territoire régional, notamment le milieu rural qui compte 138 unités dont la moitié sont des centres de santé de 1<sup>er</sup> niveau. En milieu urbain de la région, 74 centres de santé assurent les services primaires de santé à la population urbaine dont la plupart sont des centres de 1er niveau (56 centres).

Pour ce qui est du secteur privé, la région dispose de 22 cliniques d'une capacité de 787 lits, 819 pharmacies et un ensemble de cabinets médicaux et dentaires où exercent 525 médecins et 231 chirurgiens-dentistes (année 2019).

Le projet d'envergure qui a été réalisé dans le domaine de la santé est le Centre Hospitalier Universitaire à Oujda.



## CENTRE HOSPITALIER UNIVERSITAIRE (CHU)

Inauguré par SM le Roi Mohammed VI en 2014, le CHU a été réalisé sur une superficie de 10 ha (52000 m<sup>2</sup> couverts) et comporte notamment un hôpital des spécialités, un hôpital mère-enfant, un centre des brûlés, etc.

Le projet a pour but de:

- Renforcer l'infrastructure de santé de la région;
- Déconcentrer la formation médicale et la recherche scientifique;
- Améliorer la qualité des prestations hospitalières.



## 2-8 Culture et loisirs

La ville d'Oujda, chef-lieu de la région, jouit d'un héritage urbanistique et d'un patrimoine culturel qui lui confèrent un rôle important en matière de développement du tourisme culturel. Son ancienne médina est séparée de la nouvelle ville par des murailles et des portails qui reflètent son histoire : « Bab Sidi Abdel Wahhab », « Bab Lakhmiss », « Bab Al Gharbi » et la porte sud qui conduit au kasbah et permet l'accès à l'ancien Etat-major français, à l'école « Sidi Ziane » et à la grande mosquée « Jamaâ Lakbir ». Ces deux derniers sites historiques sont parmi les plus importants de la ville et leur création remonte respectivement à 1907 et 1926.

La ville possède également des aires culturels et artistiques importants dont notamment la bibliothèque « Charif Al Idrissi » avec sa belle architecture andalouse, le palais « Dar Sabti » et le parc « Lalla Maryem ».

Par ailleurs, la région abrite un ensemble de monuments historiques à savoir: les kasbahs qui se trouvent dans les villes de Saïdia, Laayoune et Taourirt ainsi que les ksours de la ville de Figuig.

La musique Gharnati et le folklore oriental sont connus dans la région depuis longtemps et constituent les modes musicaux les plus prisés dans la région notamment à Oujda où l'on organise chaque année au mois de juin le Festival International de la musique Gharnati d'origine andalouse.


La mise en valeur de ces atouts a été concrétisée au cours des dernières années par la réalisation de projets d'envergure. Il s'agit notamment du théâtre Mohammed VI à Oujda, de la bibliothèque régionale d'Oujda et du parc écologique d'Oujda.

## THÉÂTRE MOHAMMED VI

**Inauguré par SM le Roi Mohammed VI en 2014, le théâtre Mohammed VI constitue un espace à vocation socio-culturelle par excellence.**

**Cette structure d'envergure, dédiée à l'animation artistique et aux loisirs, est destinée à accueillir les grandes manifestations culturelles.**

**Conçu pour être le plus grand du Maroc, le théâtre Mohammed VI d'Oujda est une vraie réussite architecturale pouvant accueillir 1200 spectateurs.**



Le projet s'inscrit dans le cadre du programme intégré de développement urbain de la ville d'Oujda afin de consolider la politique de promotion du livre et la diffusion de la création culturelle locale.

Les travaux de construction de la bibliothèque régionale à Oujda sont en cours.

Le bâtiment de 4900 m<sup>2</sup> comportera:

➤ une salle de lecture pour adultes et jeunes;

➤ une salle de lecture pour enfants;

➤ une salle multimédia;

➤ 3 ateliers, une salle de traitement et une salle polyvalente.



## PARC ÉCOLOGIQUE D'OUJDA

Situé au nord d'Oujda, le grand parc écologique s'étend sur une superficie de 25 ha et abrite 25000 espèces d'arbres adaptables au climat de la ville.

Le grand parc d'Oujda se veut un acquis important pour la ville qui respecte les normes environnementales, d'ingénierie et d'architecture et prend en considération l'aspect esthétique.

L'irrigation de cet espace se fait à travers la technique goutte-à-goutte, sachant qu'un canal le lie à la station d'épuration des eaux usées d'Oujda (située à 5Km).



## 2-9 Economie sociale et solidaire

La région de l'Oriental regorge de produits du terroir : dattes de Figuig, clémentine de Berkane, plantes aromatiques et médicinales des hauts plateaux, huiles essentielles de Jerada, huiles d'olives de Taourirt et Guercif, amandes de Aïn Sfa, nêfle de Zegzel, miel, olives ou encore les truffes des hauts plateaux. Elle compte, également, un fort maillage en coopératives et organisations professionnelles traduisant l'importance de l'économie sociale et solidaire dans la région.

Dans le souci de favoriser l'émergence d'une économie sociale et solidaire performante et structurée capable de jouer pleinement son rôle dans la lutte contre la pauvreté, la précarité et l'exclusion, le projet de construction d'une plateforme logistique pour les produits du terroir à Oujda a été lancé en 2019.

## PLATEFORME LOGISTIQUE POUR LES PRODUITS DU TERROIR

La construction de cette Plateforme sera aménagée sur une superficie de 5 ha dont 3 ha seront couverts et sera divisée en 4 pôles :

➤ locaux d'exploitation et d'administration;

➤ chambres froides;

➤ unités de traitement, de valorisation et de conditionnement;

➤ transport et manutention.

Cette plateforme renforcera la compétitivité des coopératives et permettra la promotion d'une agriculture solidaire et équitable, la commercialisation et l'exportation des produits locaux, etc.



## 2-10 Initiative Nationale pour le Développement Humain

Il est certain que, depuis son lancement en 2005, l'Initiative Nationale pour le Développement Humain (INDH) a joué un rôle important dans l'amélioration des conditions de vie de la population.

Ce chantier Royal, qui s'inscrit dans le cadre d'une vision de développement humain durable, a permis, au niveau de la région de l'Oriental, la réalisation d'un ensemble de projets ayant visé notamment la lutte contre la pauvreté, la précarité et l'exclusion, le développement des infrastructures et services sociaux de base et l'inclusion économique des jeunes.

Depuis son démarrage en 2019, la 3ème phase de l'initiative est caractérisée, au niveau de la région, par une dynamique de réalisation des projets programmés. Elle a porté sur 631 projets (351 réalisés, 249 en cours et 31 en phase de lancement) répartis entre la préfecture et les sept provinces de la région. La province de Berkane a accaparé environ 20% des projets (126 projets), suivie de la province de Figuig avec 19% (120 projets).

Avec un coût global de 511 MDHs et un nombre total de 774798 bénéficiaires, les 631 projets de la phase III ont été répartis sur 4 programmes dont chacun répond à un objectif bien précis :

- ❖ Le programme 1, dont l'objectif est le rattrapage des déficits en infrastructures et services sociaux de base dans les territoires sous équipés, a nécessité un coût de 171 MDHs et ciblé 110 projets ventilés comme suit :
  - 42 réalisés ;
  - 64 en cours de réalisation ;
  - 4 en cours de lancement.



Le bilan des réalisations a concerné les routes, l'Adduction en Eau Potable (AEP), l'électrification, l'éducation et la santé.

❖ Le programme 2, dédié à l'accompagnement des personnes en situation de précarité, a porté sur 150 projets d'un coût global de 106 MDHs. Lesdits projets ont été scindés en :

- 92 réalisés ;
- 41 en cours de réalisation ;
- 17 en cours de lancement.

Les réalisations ont porté sur l'assistance aux personnes âgées, malades ou à besoins spécifiques, l'appui à la réinsertion socio-économique et la protection de l'enfance et de la jeunesse.

❖ Le programme 3, dont le but principal est l'amélioration du revenu et l'inclusion économique des jeunes, a coûté 72 MDHs et visé 78 projets :

- 44 réalisés ;
- 31 en cours de réalisation ;
- 3 en cours de lancement.

Les réalisations se sont penchées, d'une part, sur la construction, l'aménagement et l'équipement des plateformes des jeunes et, d'autre part, sur le programme d'accompagnement aux chaînes de valeur à fort potentiel d'emploi par le biais de :

- Renforcement des capacités des structures économiques existantes ;
- Appui au développement du tissu économique existant créant ainsi des opportunités d'emplois en particulier pour les jeunes.

- ❖ Le programme 4 qui a visé l'impulsion du capital humain des générations montantes avec un coût de 162 MDHs a ciblé 293 projets :
  - 173 réalisés ;
  - 113 en cours de réalisation ;
  - 7 en cours de lancement.

Le 4<sup>ème</sup> programme s'est focalisé sur la santé et la nutrition de la mère et de l'enfant et la création d'unités d'enseignement primaire.

Par ailleurs, il importe de signaler que plusieurs actions ont été entreprises dans le cadre de la contribution de l'INDH pour atténuer les effets de la pandémie du COVID-19 au niveau de la région. Ces actions ont concerné l'appui au profit des centres abritant les personnes en situation de précarité, l'appui au profit des DAR OUMOUMA et l'acquisition du petit matériel médical.

## 3 - Potentialités en infrastructures de base

En matière d'infrastructures de base, la région de l'Oriental dispose d'atouts considérables qui sont à même de dynamiser l'essor de la région et mettre en place une croissance économique soutenue et durable.

### 3-1 Réseau routier

Outre sa contribution dans l'attraction des investissements, la création d'emplois et la préservation de la sécurité routière, l'infrastructure routière est considérée comme étant un véritable levier de développement économique et d'intégration régionale.

En plus de l'autoroute reliant Oujda à Fès (320 km), la région de l'Oriental dispose d'un réseau routier d'une longueur de 5652 km, dont 78% sont revêtus. Ce réseau routier régional constitue environ 8% du total national.

### 3-2 Réseau ferroviaire

Le réseau ferroviaire de la région s'étend sur une longueur de 663 Km reliant la région de l'Oriental avec les autres régions du Royaume et avec l'Algérie.

Il se compose de quatre principaux axes :

- La ligne Oujda-Casablanca (223 Km) ;
- La ligne Oujda-frontière algérienne (16 Km). Cette ligne est hors service depuis 1994 ;
- La ligne Oujda-Bouârfa (307 Km) ;
- La ligne Nador-Taourirt (117 km).

### 3-3 Infrastructure portuaire

La région de l'Oriental dispose de deux ports sur la méditerranée : le port de Ras Kabdana destiné à la pêche et le port commercial de Nador. Ce dernier représente un véritable levier économique pour la région et constitue le deuxième port après celui de Tanger dans le transit des passagers au niveau national. A côté de ces deux ports, on trouve le petit port de Sidi H'sain et le port de plaisance de Saïdia. Le projet d'envergure Nador West Med, en cours de réalisation, constituera dans un proche avenir l'infrastructure portuaire la plus importante dans la région de l'Oriental.

### 3-4 Infrastructure aéroportuaire

L'infrastructure aéroportuaire de la région est composée de trois aéroports :

- **L'aéroport international d'Oujda-Angad** : situé au nord de la ville d'Oujda et s'étendant sur une superficie de 540 ha, cet aéroport relie la ville d'Oujda et toute la région de l'Oriental aux autres aéroports du Royaume et à plusieurs métropoles européennes. Il dispose d'une grande aérogare, de deux terminaux d'une capacité totale de 2,5 millions de passagers, d'un parking avions de 14 places et de deux pistes d'atterrissage. En 2007, il a été certifié ISO 9001 pour la qualité des services rendus aux passagers, aux compagnies aériennes et aux autres usagers de la navigation aérienne ;
- **L'aéroport international de Nador-El Aroui** : il est équipé d'une aérogare de 5000 m<sup>2</sup> et d'une piste d'atterrissage qui s'étend sur 8100 m<sup>2</sup>, ainsi que de deux parkings pour avions d'une superficie de 54000 m<sup>2</sup> et d'une station météorologique. Il est certifié ISO 9001 en 2013 ;
- **L'aéroport national de Bouârfa** : mis en service en 2007, cet aéroport a été conçu dans le but de désenclaver les zones sud de

la région notamment sur le plan touristique. En 2019, l'aéroport de Bouârfâ, a été relié pour la première fois avec le reste des aéroports du Royaume à travers une nouvelle ligne interne de l'aéroport Mohammed V de Casablanca à destination de Bouârfâ.

Plusieurs projets structurants ont été réalisés ou sont en cours de réalisation en matière d'infrastructures de base dont on cite : l'autoroute Oujda-Fès, la rocade méditerranéenne Oujda-Tanger, la voie express Oujda-Nador, l'élargissement de la route nationale Oujda-Figuig, la voie ferrée Taourirt-Nador, l'extension de l'aéroport d'Oujda-Angad, le complexe portuaire Nador West Med, l'Urba-Pôle Oujda, l'adduction en eau potable des villes d'Oujda et de Taourirt et la station d'épuration des eaux usées de la ville d'Oujda.

## AUTOROUTE OUJDA-FÈS

Lancé par SM le Roi Mohammed VI en 2007, ce projet de grande envergure qui s'inscrit dans le cadre de l'Initiative Royale pour le développement de la région de l'Oriental constitue un maillon important du réseau autoroutier national.

L'autoroute Fès-Oujda prolonge celle de Rabat-Fès pour former un grand axe structurant Est-Ouest, et ceci représente un tronçon très important de l'Autoroute Maghrébine qui prend son origine à Nouakchott (Mauritanie) et dessert les principales métropoles de l'UMA pour arriver à Tobrouk (Lybie).



## ROCADE MÉDITERRANÉENNE OUJDA-TANGER

Inaugurée par SM le Roi Mohammed VI en 2012, la Rocade Méditerranéenne, considérée comme un axe structurant à fort impact sur le développement économique et social du nord, a changé radicalement le visage du littoral méditerranéen en se déployant dans des reliefs montagneux et des terrains accidentés ouvrant un accès pour de nombreuses populations enclavées. Le projet a permis:

➤ Le désenclavement de la côte méditerranéenne ;

➤ L'amélioration du niveau de service et de la sécurité routière ;

➤ Le développement économique et social des provinces du nord ;

➤ La réduction du temps du trajet (gain de presque 5h de trajet) ;

➤ Le réaménagement de 250 km de routes existantes et création de 300 km de nouvelles routes.



## VOIE EXPRESS OUJDA-NADOR

Lancé en 2012, ce projet s'inscrit dans le cadre du programme national des voies-express. Il s'agit d'une voie à fort impact socio-économique pour accompagner les grands chantiers structurants de la région de l'Oriental (Technopole d'Oujda, Agropole de Berkane, parc industriel de Selouane et les stations balnéaires de Saidia et Marchica).

L'ouverture de cette voie a permis d'interconnecter les villes d'Oujda, Ahfir, Berkane, Selouane et Nador.

Elle a également facilité l'accès aux aéroports d'Oujda-Angad et de Nador-Al Aroui ainsi qu'au futur Port Nador West Med.





## ELARGISSEMENT DE LA RN 17 OUJDA-FIGUIG

**Elargissement, renforcement et amélioration de la RN17 d'Oujda à Figuig qui est d'une importance à la fois économique, sociale et stratégique.**

**Cet élargissement a permis de renforcer la connexion de la ville d'Oujda à Figuig par le biais de Ain Bni Mathar et Tandrara.**

**Ce projet permettra de renforcer le développement du tourisme au sein de Figuig.**



## VOIE FERRÉE TAOURIRT-NADOR

Inaugurée par SM le Roi Mohammed VI en 2009 et d'une longueur de 110 Km, cette ligne a permis de contribuer au développement intégré et équilibré des différentes régions du Royaume, au renforcement et à la valorisation des pôles régionaux émergents en les dotant de l'infrastructure ferroviaire leur permettant de bénéficier économiquement et socialement des atouts indéniables.

Cette ligne a permis d'assurer la liaison du port de Nador au réseau ferroviaire national, de favoriser l'ouverture des régions de l'Oriental et du centre sur la Méditerranée et de soutenir la dynamique de développement économique et social .



## EXTENSION DE L'AÉROPORT D'OUJDA-ANGAD

Lancé par SM le Roi Mohammed VI en 2007, l'extension de l'aéroport d'Oujda-Angad s'inscrit dans les perspectives de développement à la hauteur des ambitions de la région de l'Oriental.

Le projet consiste à:

➤ l'extension du parking-avions permettant d'avoir une capacité globale de 15 avions moyen courrier;

➤ la construction d'un nouveau terminal d'une capacité de 1500000 passagers/an;

➤ la construction d'une seconde piste d'envol de catégorie 2;

➤ le réaménagement des installations et des infrastructures existantes.



## COMPLEXE PORTUAIRE NADOR WEST MED

Deuxième porte d'entrée méditerranéenne du Maroc, complémentaire de Tanger, le projet NWM est en cours de construction dans le site stratégique de la baie de Betoya. Erigé sur 1500 ha, le projet est situé sur la façade ouest du Cap des Trois Fourches à moins de 400 km du détroit de Gibraltar et en face des principales routes maritimes est-ouest des trafics conteneurs et produits pétroliers.

En termes de capacités annuelles, NWM permettra de traiter 25 millions de tonnes d'hydrocarbures, 7 millions de tonnes de charbon et 3 millions de tonnes de marchandises diverses.

Pour la partie conteneur, la projection est de 3 millions de conteneurs EVP (Equivalent Vingt Pieds) avec possibilité d'augmentation de 2 millions de conteneurs supplémentaires.



## URBA-PÔLE OUJDA

Lancé par SM le Roi Mohamed VI en 2010.

Un projet d'envergure pour repositionner Oujda en tant que métropole urbaine et pour renforcer le potentiel attractif de la région.

Étalé sur 30 ha, le projet est organisé en 4 secteurs:

- Le Parc habité;
- Le quartier de la gare;
- Les quais verts;
- Le centre Multi-Service.



## ADDUCTION EN EAU POTABLE OUJDA ET TAOURIRT

Lancée par SM le Roi Mohammed VI en 2007, la mise en service de la station d'alimentation et de renforcement en eau potable des villes d'Oujda, Taourirt et El Aioun ainsi que les localités riveraines, s'inscrit dans une optique de généralisation des services.

L'eau brute est distillée via la station de traitement pour la rendre potable et distribuée par 132 km de conduites desservies essentiellement par trois réservoirs et trois stations de pompage.

L'objectif visé était de porter le taux d'accès en eau potable à 96% dans la province de Taourirt et la préfecture d'Oujda-Angad.



## STATION D'EPURATION DE LA VILLE D'OUJDA

Un projet d'envergure qui a pour objectifs de:

➤ Protéger la santé publique et la qualité des eaux souterraines et superficielles;

➤ Dépolluer les eaux usées rejetées dans l'Oued Bounaim s'écoulant vers l'Est d'Oujda;

➤ Economiser l'eau et induire un développement agricole durable à forte valeur ajoutée à travers la réutilisation des eaux usées épurées;

➤ Traiter 40000 m<sup>3</sup>/jour d'eau usée.









## **Section 2**

# **Contraintes de développement**



La région de l'Oriental se trouve actuellement en plein essor et bénéficie grandement de la dynamique créée par l'initiative Royale pour le développement de la région, et ce, grâce aux diverses potentialités dont elle dispose.

Toutefois, il est à constater que la région de l'Oriental a souffert depuis plus de 40 ans d'une économie frontalière et informelle, ce qui l'a conduit à enregistrer un retard par rapport à d'autres régions du Royaume. Aujourd'hui et au même titre que d'autres régions du Royaume, elle demeure encore confrontée à de nombreux défis et contraintes d'ordre naturel et économique qui entravent son vrai décollage. Il s'agit notamment de :

## 1 - Eau : rareté des ressources hydrauliques

La problématique de l'eau constitue un véritable défi face au développement économique et social de la région de l'Oriental. En effet, la croissance démographique et son corollaire, l'accroissement de la population urbaine ainsi que les besoins croissants en eau des secteurs économiques notamment l'agriculture, ont mis à rude épreuve les ressources de la région en eau douce. Cette situation est aussi le résultat de nombreux facteurs structurels et conjoncturels à savoir :

- La région de l'Oriental s'inscrit presque entièrement dans un domaine bioclimatique aride et désertique. Les précipitations sont faibles et leur volume ne dépasse pas en moyenne 100 mm/an ;
- L'exploitation irrationnelle des eaux souterraines dans quelques localités de la région ;
- Les eaux de la basse Moulouya sont de plus en plus menacées par la pollution causée par les crues de pluie et l'érosion des sols ;
- Les villes et les zones industrielles de la région de l'Oriental (à l'exception de la préfecture d'Oujda-Angad) ne disposent pas

d'un réseau de stations de traitement des eaux usées en dépit de l'extrême urgence du problème hydrique.

## 2- Secteur agricole : faiblesse des rendements

Caractérisé par un dualisme agricole: le bour et l'irrigué, le secteur agricole n'est rentable de manière significative que dans les périmètres d'irrigation moderne où prospèrent l'arboriculture, le maraichage et les cultures industrielles. La culture des céréales est pratiquée essentiellement dans les terres en bour.

Il est à noter également que la majeure partie des terres de la région est constituée de vastes étendues pastorales de steppes d'alfa et d'armoïse.

Le secteur agricole souffre d'une multitude d'insuffisances et de contraintes qui entravent son évolution, à savoir :

- Le morcellement de la propriété agricole ;
- L'extension urbaine au détriment de la propriété agricole ;
- La forte dépendance de l'activité agricole, à l'exception des plaines de la basse Moulouya, de la pluie et des eaux souterraines, ce qui se répercute négativement sur la surface cultivée et sur la production d'une année à l'autre ;
- L'absence des technologies modernes et l'utilisation des méthodes traditionnelles par les petits agriculteurs entraînant des rendements faibles ;
- La multiplicité des structures foncières : terres Melk, terres collectives, terres d'Etat, terres des Guich, etc ;
- L'érosion des sols et la désertification provoquant un rétrécissement des terres cultivables et une détérioration des pâturages.

### 3- Elevage : dégradation des parcours pastoraux

Le secteur de l'élevage occupe une place importante dans l'économie de la région. Cependant, ce secteur se trouve actuellement confronté à plusieurs problèmes naturels, réglementaires, ethniques et économiques qui empêchent son développement réel. Parmi ces problèmes, on peut citer :

- Les espaces pastoraux de la région sont de qualité médiocre et se détériorent d'une année à l'autre à cause de leur surexploitation ;
- Le régime foncier des parcours handicape toute politique économique d'aménagement entreprise par les autorités publiques dans ce domaine.

### 4- Forêts : dégradation du patrimoine forestier

Le patrimoine forestier se trouve actuellement confronté à une panoplie de problèmes qui menacent son développement sinon son existence. Parmi ces problèmes on cite la menace de désertification quasi permanente et les formes de dégradations irréversibles, le déséquilibre important entre la production des forêts et les prélèvements en matière de bois et d'unités fourragères, l'aridité du climat conjuguée à la pression démographique affectant les possibilités de régénération des forêts et fragilisant leurs écosystèmes d'une façon générale, la lenteur des procédures d'apurement et les insuffisances du niveau d'équipement et d'infrastructure du domaine forestier.

## 5- Pêche maritime : surexploitation des ressources et dominance de la pêche artisanale

Le secteur de la pêche maritime connaît de nombreux problèmes liés d'une part aux spécificités de la mer méditerranéenne et à son niveau écologique et d'autre part à la faiblesse des investissements.

Les principales contraintes qui entravent le développement de ce secteur sont :

- La pénurie du potentiel en poissons dans la mer méditerranéenne à cause de la surexploitation et des effets nuisibles de la pollution ;
- Le sous-équipement des deux ports de Nador (Ras Kabdana et Béni Nsar) ;
- L'absence d'encadrement et le manque d'organisation en matière de production et de commercialisation ;
- La prédominance de la pêche artisanale.

## 6- Industrie : secteur peu développé et peu compétitif

Le secteur industriel dans la région reste peu développé et peu compétitif pour plusieurs raisons dont les plus importantes sont :

- Le tissu industriel de la région est constitué essentiellement de petites et moyennes entreprises en plus du manque de diversification des filières ;
- L'éloignement de la région des centres d'approvisionnement et d'entretien, ce qui entraîne des coûts supplémentaires et incite les investisseurs à chercher des opportunités plus favorables dans d'autres régions ;
- La faiblesse de la demande régionale et l'éloignement de la région des autres débouchés ;


- La contrebande qui a constitué pour longtemps un handicap pour le développement du tissu industriel ;
- Les richesses minières de la région n'ont pas toutes été exploitées localement pour en faire un véritable vecteur susceptible de dynamiser le secteur industriel au niveau de la région.

## 7- Tourisme : secteur souffrant de saisonnalité

A l'exception de la station balnéaire de Saïdia, mise en service depuis juin 2009 et qui constitue un levier fondamental du développement touristique de la région, le secteur touristique demeure encore peu développé dans la région. Plusieurs facteurs sont à l'origine de cette situation dont notamment :

- La position géographique de la région qui fait d'elle une région excentrée en marge des grands circuits touristiques du pays ;
- L'insuffisance des capacités d'accueil ;
- Le manque de marketing pour la promotion des produits touristiques de la région ;
- La quasi-absence de fructification et de mise en valeur des sites touristiques écologiques et historiques en arrière-pays de la région.

Le tourisme dans la région de l'Oriental s'est ainsi réduit à un tourisme saisonnier qui ne connaît un essor favorable que pendant la saison estivale grâce aux ressortissants marocains à l'étranger et les visiteurs provenant des autres régions du Royaume.



## 8- Ressources financières : potentiel peu exploité localement

Les banques de la région sont réputées au niveau national par l'importance de leurs ressources financières constituées principalement des transferts et des placements effectués par les ressortissants marocains natifs de la région et résidant à l'étranger.

Cependant, la majeure partie de ces capitaux n'est pas investie localement en raison notamment de la faiblesse structurelle de la demande de crédits d'investissement.

En somme, ce sont les principales contraintes naturelles, structurelles et sectorielles qui jalonnent le processus de développement économique et social régional et entravent le vrai décollage de l'économie de la région. Cette dernière se trouve ainsi, en dépit des efforts importants consentis par les différents acteurs et intervenants locaux, confrontée à des défis majeurs qui doivent être relevés pour assurer un développement économique et social durable et cohérent.

Sur le plan économique, il est impératif d'améliorer la contribution de la région dans l'économie nationale et de hisser le niveau d'attractivité et de compétitivité de la région pour drainer des investissements à fort impact sur la création de la richesse et la croissance économique.

Sur le plan social, les défis à surmonter sont principalement l'amélioration des conditions de vie des habitants, la réduction de la pauvreté et des inégalités sociales surtout à travers la promotion de l'emploi et la mise en place d'infrastructures essentielles pour subvenir aux besoins de la population.

Concernant la gestion durable de l'environnement qui est vitale pour la croissance économique et le bien-être de la population, il est essentiel de protéger les sites écologiques et naturels de la région:



forêts, plages, oasis, etc, et d'assurer une meilleure gestion des ressources naturelles renouvelables notamment l'eau.

Par ailleurs, l'organisation et la requalification de l'espace urbain, la réduction des disparités spatiales notamment entre le nord et le sud de la région et le développement des zones frontalières constituent également des challenges à relever au cours des années à venir.





## **CHAPITRE III**

### **SITUATION ECONOMIQUE ET SOCIALE DANS LA REGION DE L'ORIENTAL**





**Section 1**  
**Secteurs économiques**



# 1- Agriculture, forêts et pêche

**Superficie Agricole Utile (SAU)**  
889450 ha



Céréales

Agrumes

Maraichages

Vignes

Cultures fourragères

Olivier

Cultures industrielles

Amandier



**Ovins:**  
3211200  
têtes

**Bovins:**  
123400  
têtes

**Caprins:**  
957750  
têtes



**Patrimoine forestier**

**Forêts naturelles:**  
413204 ha (15%)

**Nappes alfatières:**  
2093508 ha (79,8%)

**Reboisements:**  
117904 ha (4,5%)



Le secteur de l'agriculture revêt une importance capitale dans le développement économique et social de la région de l'Oriental. Il constitue en effet la principale source de revenu des habitants de la campagne qui constituent un peu plus du tiers de la population de la région. Le secteur de l'agriculture contribue également par une part importante à l'approvisionnement du marché local en produits alimentaires de base tels que les céréales, le maraichage, les fruits, les viandes, le lait, etc.

Les conditions climatiques défavorables dans la région de l'Oriental entravent considérablement le développement du secteur de l'agriculture. Ce dernier se caractérise également par des disparités énormes entre le nord et le sud de la région dues essentiellement aux dissemblances des facteurs géographiques, climatiques et à la nature des terres ainsi que leurs modes d'exploitation.

L'élevage extensif des ovins et des caprins constitue l'activité agricole essentielle dans les hauts plateaux au sud de la région. Il représente l'activité principale d'une part importante de la population. Les habitants de cette zone pratiquent également et de façon limitée des cultures végétales, notamment les céréales, dans des petits périmètres irrigués ou en bour.

Au nord de la région, par contre, on trouve des cultures variées profitant d'un climat plus favorable et d'une infrastructure hydro agricole moderne. Il s'agit des cultures céréalières, maraîchères et des plantations fruitières. Les productions sont importantes notamment dans les plaines s'étendant sur les deux rives de la Moulouya et sur les abords d'Oued Za dans la région de Taourirt grâce au barrage Hassan II.

L'élevage intensif des bovins et des ovins constitue également une activité non moins importante pour les agriculteurs de cette zone.



## 1-1 Agriculture

### 1-1-1 Structures foncières

Dans la basse Moulouya, les périmètres irrigués se répartissent selon les structures foncières suivantes :

- Les plaines de Trifa : 52% des propriétés occupent seulement 5% du périmètre, alors que 7% des propriétés s'étendent sur 62% des terres agricoles ;
- Les plaines de Sabra : la répartition des groupes est plutôt proportionnée. On trouve en effet 47% des propriétés appartenant à la tranche 5 à 20 hectares ;
- Les plaines de Bouarg : prédominance des petites propriétés, notamment dans les zones de Messaoud et de Nador où l'on trouve 76% des propriétés dont la superficie n'excède pas 5 hectares.

Dans la zone d'intervention des Directions Provinciales de l'Agriculture, les structures foncières se présentent ainsi :

- terres collectives : 50%
- terres Melk : 47%
- autres : 3%

A noter que ces structures foncières se rapportent aux terres agricoles cultivables.

### 1-1-2 Exploitation des terres

La superficie agricole utile dans la région de l'Oriental est estimée, au terme de la campagne agricole 2018-2019, à 889450 hectares. La superficie exploitée représente 64% du total de la superficie agricole utile.

Les cultures s'étalent sur 318100 ha. Cette superficie est principalement constituée des zones bour sous l'action des Directions Provinciales de l'Agriculture (DPA). Quant aux plantations fruitières,

elles occupent une superficie moins importante (192350 ha), 72,9% de cette superficie existe dans la zone des DPAs.

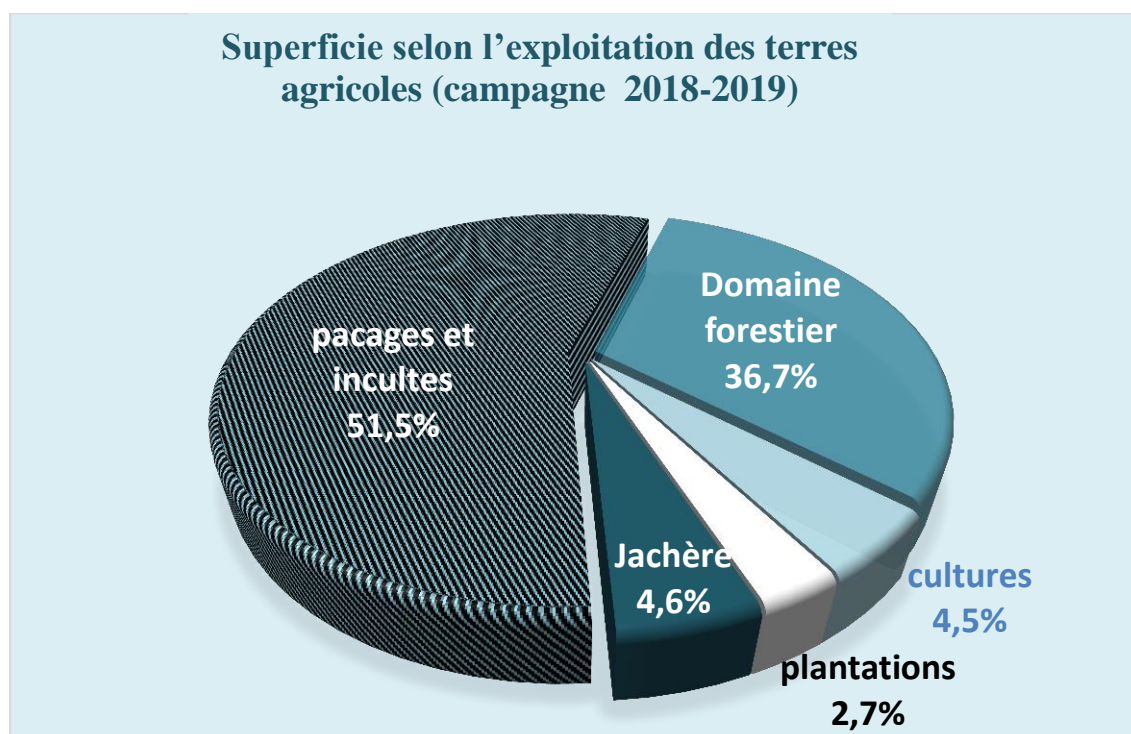
### Superficies et utilisation des terres agricoles dans la région de l'Oriental (Campagne agricole 2018-2019)

	Superficie en ha dans la zone ORMVA	Superficie en ha dans la zone DPA	Superficie totale en ha
<b>Cultures</b>	<b>64 957</b>	<b>253 143</b>	<b>318 100</b>
Irrigué	28 361	33 668	62 029
Bour	36 596	219 475	256 071
<b>Plantations</b>	<b>52 192</b>	<b>140 158</b>	<b>192 350</b>
Irrigué	41 753	57 307	99 060
Bour	10 439	82 851	93 290
<b>Jachère</b>	<b>36 207</b>	<b>289 807</b>	<b>326 214</b>
<b>Pacages et incultes</b>	<b>352 655</b>	<b>3 327 945</b>	<b>3 680 600</b>
<b>Forêts</b>	<b>531 108</b>		<b>531 108</b>
<b>Alfa</b>	<b>0</b>	<b>2 093 508</b>	<b>2 093 508</b>

Source : Direction Régionale de l'Agriculture de l'Oriental  
 Direction Régionale des Eaux et Forêts de l'Oriental  
 Délégation des Eaux et Forêts de Taza

La superficie des pacages et des terres incultes s'élève à près de 3,7 millions d'hectares et celle du domaine forestier à 2,6 millions d'hectares représentant respectivement 40,8% et 29% du total de la superficie de la région.

### Superficie selon l'exploitation des terres agricoles (campagne 2018-2019)



Les principaux produits agricoles dans la région sont les céréales, les maraîchages, les cultures fourragères, les cultures industrielles et les plantations fruitières.

### Superficies et productions des cultures dans la région Campagne agricole 2018-2019

Type de cultures	Superficie (En ha)	Production (En qx)
Céréales	275 061	504 530
Légumineuses	1 490	618
Maraîchages	13 617	2 679 750
Cultures maraichères Sous serres	134	106 270
Cultures industrielles (Betterave sucrière)	7 378	3 805 000
Cultures fourragères	20 413	6 987 050
<b>Total</b>	<b>318 093</b>	<b>14 083 218</b>

Source : Direction Régionale de l'Agriculture de l'Oriental

Les céréales ont occupé de loin la plus grande superficie cultivée atteignant 275 mille hectares au titre de la campagne agricole 2018-

2019. Cependant la production céréalière, entièrement liée aux aléas climatiques peu cléments, demeure faible avec un total de 504,5 mille quintaux enregistrant un rendement ne dépassant pas 1,8 qx/ha.

Les fourrages cultivés sur 20,4 mille hectares ont généré une production de près de 7 millions de quintaux, soit un rendement de 342,3 qx/ha.

Les cultures industrielles constituées particulièrement de la betterave sucrière, ont occupé une superficie de 7,4 mille hectares. Leur production s'est établie à 3,8 millions de quintaux. Quant aux maraichages, ils ont été cultivés sur 13,6 mille hectares et ont enregistré une production de 2,7 millions de quintaux.

### ➤ Céréales

Au cours de la campagne agricole 2018-2019, la culture céréalière a occupé 275 mille hectares et a engendré une production totale de 504,5 mille quintaux. Elle est constituée de l'orge, de blé dur et de blé tendre.

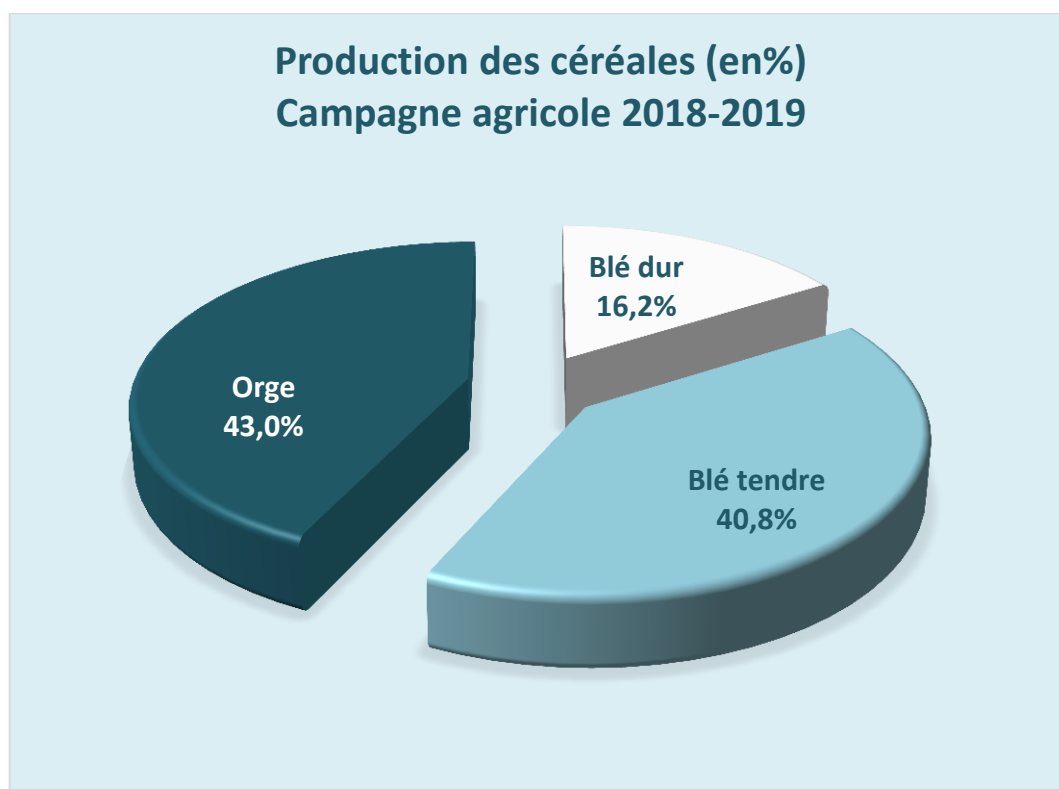
L'orge est de loin la céréale la plus cultivée dans la région occupant près de la moitié de la superficie destinée à la culture des céréales et a constitué 43% de la production céréalière dans la région. Le blé tendre vient en seconde place avec une part de 40,8% de la production totale des céréales et le blé dur en 3<sup>ème</sup> place avec 16,2%.

## Superficies et productions des céréales dans la région Campagne agricole 2018-2019

	Superficie (En ha)	Production (En qx)	Rendement (En qx/ha)
<b>Blé dur</b>	45 898	81 700	1,8
<b>Blé tendre</b>	93 613	205 950	2,2
<b>Orge</b>	135 550	216 880	1,6
<b>Total</b>	<b>275 061</b>	<b>504 530</b>	<b>1,8</b>

Source : Direction Régionale de l'Agriculture de l'Oriental

Le rendement des céréales au niveau de la région de l'Oriental, atteignant 1,8 qx/ha durant la campagne agricole 2018-2019, demeure très faible par rapport à la moyenne nationale. Cette situation est due notamment aux conditions climatiques défavorables et à la qualité des terres cultivées quasi totalement en bour.



## ➤ Plantations fruitières

Les agrumes demeurent les produits agricoles qui caractérisent fortement la région de l’Oriental. La production des agrumes dans la région constitue une part importante de la production nationale. Le gros lot des exploitations agrumicoles se situe dans la zone de la basse Moulouya notamment dans sa rive droite.

Au cours de la campagne agricole 2018-2019, les plantations agrumicoles ont occupé 18,3 mille hectares et ont généré une production s’élevant à 2,8 millions de quintaux réalisant un rendement de 152,5 qx/ha.

L’oléiculture s’étend sur des superficies très importantes atteignant 119,1 mille hectares. La production des olives s’est élevée à 2 millions de quintaux au terme de la campagne agricole 2018-2019. Cependant leur rendement reste assez faible ne dépassant pas 17 qx/ha.

D’autres espèces fruitières sont produites dans les régions telles que le vignoble, le cactus, l’amandier, le prunier et l’abricotier. Au terme de la campagne agricole 2018-2019, la production des vignes a atteint 590,7 mille quintaux, celle du cactus 328 mille quintaux, l’amandier 261,1 mille quintaux, le prunier 231,9 mille quintaux et l’abricotier 136,9 mille quintaux.

## Superficie et production des arboricoles dans la région Campagne agricole 2018-2019

	Superficie en ha	Production en qx
<b>Agrumes :</b>		
▪ Clémentine	12 700	1 846 300
▪ Navel	4 400	748 400
▪ Autres	1 160	189 300
<b>Vignes :</b>		
▪ Vigne de table	2 258	585 070
▪ Vigne de cuve	109	5 640
<b>Autres plantations :</b>		
▪ Olivier	119 100	2 022 500
▪ Cactus	4 100	328 000
▪ Amandier	35 740	261 110
▪ Prunier	1 809	231 860
▪ Abricotier	1 290	136 890
▪ Grenadier	2 359	132 140
▪ Pommier	644	76 810
▪ Cognassier	706	60 820
▪ Néflier	632	54 080
▪ Pêcher-Nectarinier	557	38 760
▪ Figuier	1 305	29 900
▪ Poirier	293	23 160
▪ Palmier-dattier	1 777	23 000
▪ Caroubier	1 404	920
▪ Cerisier	7	100
<b>Total</b>	<b>192 350</b>	<b>6 794 760</b>

Source : Direction Régionale de l'Agriculture de l'Oriental

## 1-2 Elevage

La région de l'Oriental occupe un rang très avancé dans le domaine de l'élevage notamment celui des ovins et des caprins. Ces derniers représentent des proportions importantes du total du cheptel national (16,8% et 13,2% en 2018).

Au terme de l'année 2019, l'effectif du cheptel ovin s'est élevé à 3,2 millions de têtes et celui des caprins à 958 mille têtes. L'élevage bovin, quant à lui, totalise 123 mille têtes dont une part importante est constituée de la race améliorée (environ les deux tiers).

A l'intérieur de la région, la province de Figuig occupe la première place en ce qui concerne l'élevage ovin avec près de 1,3 millions de têtes, soit 40% du total régional, suivie des provinces de Taourirt et de Jerada avec 15% et 13% respectivement, et ce au titre de l'année 2019. Concernant l'élevage bovin, on dénombre 26800 têtes dans la province de Nador (22%) et 22000 têtes dans celle de Guercif (18%).

### Effectif du cheptel selon les provinces et la préfecture Année 2019

Province ou préfecture	Bovins	Ovins	Caprins
Berkane	16 300	141 600	33 150
Driouch	11 300	160 000	40 000
Figuig	9 700	1 286 000	373 000
Guercif	22 000	284 000	145 000
Jerada	10 300	410 000	80 000
Nador	26 800	230 000	50 000
Oujda-Angad	13 300	223 500	45 600
Taourirt	13 700	476 100	191 000
<b>Région</b>	<b>123 400</b>	<b>3 211 200</b>	<b>957 750</b>

Source : Direction Régionale de l'Agriculture de l'Oriental



Concernent la production des viandes rouges, elle s'est élevée à 36566 tonnes constituées essentiellement de viande ovine dont la part s'est établie à 77% au terme de l'année 2019.

Par ailleurs, il convient de signaler qu'une proportion importante des viandes ovines relève de la province de Figuig, soit près de 40% du total au niveau de la région. Quant aux viandes bovines, les provinces de Nador et de Guercif viennent en tête de classement avec respectivement 22% et 18%.

### Production des viandes rouges les provinces et la préfecture Année 2019

	Viandes rouges (en tonne)			
	Bovins	Ovins	Caprins	Chameaux
<b>Berkane</b>	694	1 244	111	0
<b>Driouch</b>	481	1 405	134	0
<b>Figuig</b>	413	11 203	1 246	6
<b>Guercif</b>	936	2 494	485	0
<b>Jerada</b>	438	3 600	267	0
<b>Nador</b>	1 140	2 020	167	0
<b>Oujda-Angad</b>	565	1 963	152	0
<b>Taourirt</b>	583	4 181	638	0
<b>Région</b>	<b>5 250</b>	<b>28 110</b>	<b>3 200</b>	<b>6</b>

Source : Direction Régionale de l'Agriculture de l'Oriental

S'agissant de la production laitière, on dénombre 75 centres de collecte dans la région répartis sur tout le territoire régional. La production du lait est plus importante dans les provinces à hautes potentialités d'élevage bovin. Ainsi, la province de Nador fournit 28 millions de litres représentant 22% du total de la production laitière régionale suivie de la province de Guercif avec 25 millions de litres, soit 20% des quantités régionales.

## Production laitière selon la préfecture et les provinces Année 2019

	Nombre de centres de collecte de lait	Production (Millions de litres)
<b>Berkane</b>	20	20
<b>Driouch</b>	1	13
<b>Figuig</b>	1	2
<b>Guercif</b>	15	25
<b>Jerada</b>	7	8
<b>Nador</b>	7	28
<b>Oujda-Angad</b>	12	15
<b>Taourirt</b>	12	15
<b>Région</b>	<b>75</b>	<b>126</b>

Source : Direction Régionale de l'Agriculture de l'Oriental

Dans le domaine de l'apiculture, la région de l'Oriental compte 1700 apiculteurs et 35000 ruches dont 30000 ruches relèvent des exploitations modernes. La production du miel s'est établie à 465 tonnes au titre de l'année 2019 essentiellement réalisée dans les exploitations modernes.

## Production apicole dans la région de l'Oriental

Année 2019

Exploitations	Nombre d'apiculteurs	Nombre de ruches	Production en tonnes
Modernes	1 700	30 000	450
Traditionnelles		5 000	15
<b>Total</b>	<b>1 700</b>	<b>35 000</b>	<b>465</b>

Source : Direction Régionale de l'Agriculture de l'Oriental

### 1-3 Forêts

Selon les statistiques de 2019, le domaine forestier de la région de l'Oriental s'étend sur une superficie de 2624616 ha, représentant 29% de la superficie totale de la région. La consistance de ce domaine est répartie en :

- Forêts naturelles : 413204 ha (15,7 %) ;
- Nappes alfatières : 2093508 ha (79,8 %) ;
- Reboisements : 117904 ha (4,5 %).

L'essentiel des forêts de la région est constitué de : chêne vert (162442 ha), Thuya (147897 ha), Genévrier (37678 ha), pin d'Alep naturel (17474 ha) et diverses espèces reliques ou secondaires : lentisques, arbousier, pistachier de l'Atlas, chêne liège, chêne kermès, cèdre de l'Atlas et arganier (47713 ha).

Par ailleurs, les nappes naturelles de romarin, lavandes armoise, cystes, thym et diverses espèces aromatiques et médicinales couvrent plus de 450000 ha. L'Alfa quant à lui occupe une superficie dépassant les 2 millions d'hectares situés essentiellement dans les provinces de Figuig, Jerada et Taourirt.

**Superficies des essences forestières naturelles et des  
reboisements dans la région de l'Oriental  
Année 2019**

Province ou préfecture	Forêts naturelles (ha)	Nappes alfatières (ha)	Reboisements (ha)	Total
Berkane	37 212	2 846	11 380	51 438
Driouch	11 703	15 650	10 112	37 465
Figuig	63 200	1 523 400	16 459	1 603 059
Guercif	84 642	74 768	11 954	171 364
Jerada	60 500	276 000	19 022	355 522
Nador	4 797	37 650	23 992	66 439
Oujda-Angad	15 850	3 194	6 488	25 532
Taurirt	135 300	160 000	18 497	313 797
<b>Région</b>	<b>413 204</b>	<b>2 093 508</b>	<b>117 904</b>	<b>2 624 616</b>

Source : Direction Régionale des Eaux et Forêts de l'Oriental  
Délégation des Eaux et Forêts de Taza

Le patrimoine forestier s'étend sur de vastes étendues notamment dans la partie sud de la région. La province de Figuig occupe de loin la première place avec un total de 1,6 million d'hectares de forêts constituées essentiellement de l'alfa (95%). La province de Jerada vient en second rang avec 356 mille hectares suivie de la province de Taurirt avec 314 mille hectares.

#### **1-4 Pêche maritime**

La flotte active de pêche est constituée de 1082 unités d'une capacité de 7325 TJB. Elle est composée principalement de canots de pêche relevant de la pêche artisanale dont le nombre s'élève à 983 barques représentant 91% du total de la flotte. Le port de Béni Nsar compte 862 unités représentant 80% de la flotte totale. La pêche côtière est pratiquée essentiellement au niveau du port de Béni Nsar à travers 50 chalutiers, 24 sardiniers et 11 palangriers.

## Flotte active par catégorie - Année 2019 -

Catégorie de pêche	Nador Béni Nsar		Ras-Kebdana		Total		
	Nombre	Tonnage (En TJB <sup>1</sup> )	Nombre	Tonnage (En TJB)	Nombre	Tonnage (En TJB)	
Pêche côtière	Chalutiers	50	3 614	-	-	50	3 614
	Sardiniers	24	1 344	14	545	38	1 889
	Palangriers	11	199	-	-	11	199
Pêche artisanale	Canots de pêche	777	1289	206	334	983	1 623
<b>Total</b>		<b>862</b>	<b>6 446</b>	<b>220</b>	<b>879</b>	<b>1 082</b>	<b>7 325</b>

Source : Délégation de la Pêche Maritime -Nador-

L'effectif des marins pêcheurs exerçant leur activité dans cette flotte s'élève à 4492 dont 2600 marins relèvent de la pêche côtière et 1892 de la pêche artisanale. A cet effectif s'ajoute une autre population s'adonnant aux activités annexes liées à la pêche et qui totalise 22500 personnes.

La production halieutique au niveau de la région de l'Oriental a atteint 6933 tonnes au titre de l'année 2019. Le port de Béni Nsar constitue le principal port de pêche de la région en assurant presque 83% des captures réalisées. La valeur globale des produits de la pêche s'élève en 2019 à 137 millions de Dh.

### Produits de la pêche maritime selon le port

Année 2019

Port	Poids en kg	Valeur en Dh
<b>Béni Nsar</b>	5 733 490	111 470 598
<b>Ras Kebdana</b>	1 114 037	19 620 264
<b>Sidi H'sein</b>	85 969	5 884 800
<b>Total</b>	<b>6 933 496</b>	<b>136 975 662</b>

Source : Délégation de la Pêche Maritime -Nador-

<sup>1</sup>TJB : une Tonne de Jauge Brute équivaut à 2,83 m<sup>3</sup>.

Par groupe d'espèces, les débarquements sont dominés par le poisson pélagique qui représente 59,2% du tonnage suivi des céphalopodes avec une part de 19% et le poisson blanc avec 16%. La valeur des produits de la pêche s'est établie à 137 millions de Dh dont 67 millions de Dh (49%) reviennent aux ventes des céphalopodes et 46,7 millions de Dh à celles du poisson blanc et du poisson pélagique.

### Produits de la pêche maritime selon le groupe d'espèces

**Année 2019**

Catégorie de pêche	Poids en kg	Valeur en Dh
<b>Céphalopodes</b>	1 346 072	67 020 592
<b>Crustacés</b>	262 077	19 635 710
<b>Poisson blanc</b>	1 134 396	23 470 792
<b>Poisson pélagique</b>	4 105 551	23 229 024
<b>Coquillage</b>	85 400	3 619 544
<b>Total</b>	<b>6 933 496</b>	<b>136 975 662</b>

Source : Délégation de la Pêche Maritime -Nador-

Concernant les unités de valorisation des produits de la pêche et qui sont spécialisées dans le traitement, le conditionnement et la transformation des produits de la pêche, elles sont au nombre de 18 unités dont 11 parmi elles sont implantées dans la province de Nador. Les principales activités de ces unités sont la congélation des produits de la pêche, les semi-conserves de poisson, le conditionnement des produits de la pêche à l'état frais et le décorticage des crevettes et congélation des crevettes décortiquées et de calamar.

## 2- Mines

Le territoire de la région de l'Oriental est connu par l'existence de multiples gisements miniers. L'exploitation minière concerne actuellement surtout les minerais de la bentonite (ou argile smectique), le plomb, la barytine, le fer, l'argent et le zinc.

### Productions et ventes des principaux produits miniers dans la région de l'Oriental - Année 2019 -

Société minière	Localisation du gisement minier	Substance exploitée	Production marchande (T)	Vente locale (T)	Exportations (T)
COMABAR	Commune de Bouanane, Province Figuig	Barytine	178 050	0	191 058
CMG	Commune de Béni Tajit, Province de Figuig	Zinc	7 950	7 950	0
		Alquifoux	1 717,30	1 717,30	0
		Plomb	2 925,318	2 925,318	0
CADETAF	Communes : Figuig, Béni Guil, Aïn Chair, Aïn Chouatar, Bouanane, Béni Tajit, Talsint, Bouchouen, Boumrime et Tandrara.	Zinc	700	700	0
		Calamine	950	950	0
		calcinée			
		Zinc Basse Teneur	7 262,724	7 262,724	0
SMECM	Gisement Glib Naam, Commune de Guenfouda, Province de Jerada	Barytine	26 393,689	26 393,689	0
		Kaolin	98 600	0	126 927
GARET	Gisement Jbel El Angra et Jbel Mahcer , Commune de Tiouli, Province de Jerada	Fer	17 187	12 188	5 001
SODEMIN	Commune Sidi Lahcen, Province de Taourirt	Barytine	4 917	3 431	5 297
GFL Fluorspar	Commune Gteter, Province de Taourirt	Fluorine	0	0	14 000
ARMIPRO	Commune Béni Sidel Louta, Province Nador	Bentonite	25 791	15 000	15 900
MABENSA	Commune Béni Sidel Jbel, Province Nador	Bentonite	77 110	313	72 070
ARBENSA	Commune Béni Sidel Louta, Province Nador	Bentonite	2 100	56	2 513
MIDI MINERIE	Commune Oulad Amghar, Province Driouch	Bentonite	1 880	1 930	0
KA BARAKA	Commune Mhajer, Province Driouch	Fer	690	0	0

Source : Direction Régionale de l'Energie et des Mines de l'Oriental

Le plus important minerai produit dans la région est la barytine dont les gisements sont surtout localisés dans la province de Figuig. L'exploitation de ce minerai est quasi totalement assurée par la Compagnie Marocaine des Barytes (COMABAR). La production totale

de barytine a atteint 209,4 mille tonnes en 2019 dont la quasi-totalité est exportée vers l'étranger.

La bentonite est produite dans les gisements des provinces de Nador et Driouch. En 2019, la quantité produite de ce minerai s'est élevée à près de 107 mille tonnes. Les quantités destinées à l'exportation ont atteint 90,5 mille tonnes et celles vendues localement 17,3 mille tonnes.

Le gisement du kaolin se trouve dans la commune de Guenfouda relevant de la province de Jerada. La production de ce minerai s'est établie à 98,6 mille tonnes et les exportations à 127 mille tonnes en 2019.

Les autres minerais sont produits dans la région à des quantités moins importantes. Il s'agit notamment de fer, du zinc, de plomb, etc.

### 3- Energie

En 2019, la production nette d'électricité dans la région a atteint un peu plus de 5 millions de MWh. La station solaire de Ain Bni Mather a produit 2,6 millions de MWh et la centrale thermique de Jerada 2,4 millions de MWh. Ces deux stations produisent la quasi-totalité de l'énergie électrique régionale (99%).

#### Production d'électricité selon les stations (année 2019)

Station	Production nette en Mégawatheure (MWh)
Thermique ( Jerada) 350 MW	2 396 743
Solaire à cycle combiné intégré (Ain Bni Mather)	2 593 904
Hydraulique (Nador)                      Mohamed V	32 142,33
Bouâreg	2 140,38
<b>Région</b>	<b>5 024 929,71</b>

Source : Direction Régionale de l'Energie et des Mines de l'Oriental



## 4- Industrie de transformation

357 Entreprises (Année 2016)

Chiffre  
d'affaires :  
8,7 milliards  
de dirhams

Emplois  
permanents:  
15 366



## 4-1 Situation du secteur de l'industrie dans la région

Le parc industriel de la région de l'Oriental est constitué de 357 entreprises selon les statistiques de la Délégation du Commerce et de l'Industrie d'Oujda relatives à l'année 2016. L'essentiel de ces entreprises est localisé dans la préfecture d'Oujda-Angad et la province de Nador (soit 290 entreprises représentant 81% du parc global).

### Grandeurs industrielles dans la région de l'Oriental Année 2016

Valeurs en milliers de DH

Province ou préfecture	Nombre d'entreprises	Chiffre d'affaires	Production	Exportations	Investissement
Berkane	11	85 438	59 745	10 049	5 269
Driouch	9	58 044	58 544	0	3 001
Guercif	16	629 394	636 947	408 002	34 321
Jerada	6	37 850	37 843	0	3 361
Nador	126	5 219 329	5 127 652	531	140 320
Oujda-Angad	164	1 959 425	1 930 475	38 633	69 056
Taurirt	25	742 378	719 315	306 025	9 529
<b>Région</b>	<b>357</b>	<b>8 731 858</b>	<b>8 570 521</b>	<b>763 240</b>	<b>264 857</b>

Source : Délégation du Commerce et de l'Industrie d'Oujda

Les unités industrielles de la région ont généré un chiffre d'affaires de 8,7 milliards de dirhams pour une production de 8,6 milliards de dirhams en 2016. Ces mêmes unités ont investi près de 265 millions de dirhams et exporté l'équivalent de 763 millions de dirhams au terme de la même année, soit près de 8,9% de leur production totale.

L'effectif des employés permanents dans ces entreprises s'est établi à 15366 employés en 2016 pour un total de salaires évalué à 373,9 millions de dirhams.

## Principaux indicateurs économiques des entreprises industrielles de la région par grands secteurs – Année 2016

Valeurs en milliers de Dh

Grands secteurs	Nombre d'entreprises	Chiffre d'affaires
Industries agro-alimentaires	123	1 946 614
Industries chimiques et parachimiques	110	1 451 928
Industries électriques et électroniques	5	76 538
Industries métalliques et mécaniques	103	4 801 964
Industries du textile et du cuir	12	451 055
Autres industries manufacturières	4	3 759
<b>Total</b>	<b>357</b>	<b>8 731 858</b>

Source : Délégation du Commerce et de l'Industrie d'Oujda

Le tissu industriel de la région est constitué essentiellement des industries agro-alimentaires, chimiques et parachimiques et des industries métalliques et mécaniques. Ces dernières sont les plus génératrices de chiffre d'affaires avec 4,8 milliards de dirhams (55%). Cependant, ce sont les industries agro-alimentaires qui offrent plus d'emplois avec une part qui s'est établie en 2016 à 6397 emplois représentant 41,6% de l'ensemble des emplois permanents du secteur.

### 4-2 Principales unités industrielles de la région

#### **Sucrierie Raffinerie de l'Oriental : SUCRAFOR**

Située dans la ville de Zaïo, cette unité possède une capacité de traitement de 240 mille tonnes par campagne agricole et une capacité de production de 35 mille tonnes de sucre granulé et emploie de façon permanente 146 employés.

#### **Coopérative Laitière du Maroc Oriental: COLAIMO**

D'une capacité de traitement de 75 mille litres par jour, cette unité, située à Oujda et mise en service en 1953, distribue ses produits à travers toute la région. La COLAIMO s'approvisionne en lait notamment dans les périmètres irrigués de la basse Moulouya.

A côté du lait pasteurisé, la COLAIMO produit les dérivés laitiers tels que le beurre, la crème fraîche, le yaourt, etc. Il est à noter également que les produits de la COLAIMO sont de plus en plus compétitifs et sont ainsi vendus dans d'autres régions du pays.

### ↳ **Cimenterie de l'Oriental : HOLCIM**

La cimenterie de l'Oriental (HOLCIM) est située près de Layoune dans la province de Taourirt. Sa capacité de production est de 2,2 millions de tonnes de ciment par an.

La consommation de ciment dans la région de l'Oriental est estimée à 1,3 million de tonnes en 2017 représentant 9% du total de la consommation nationale.

### ↳ **Unités de trituration des olives :**

Dans le domaine de la trituration des olives, et selon les données de 2017, la région de l'Oriental comptait 15 unités dont 5 se trouvent à Oujda et 10 à Nador. Leur capacité totale de trituration est de 17600 tonnes par an.

A côté de ces établissements, on trouve 485 mâasras traditionnelles spécialisées dans la production des huiles.

## **5- Artisanat**

Le secteur de l'artisanat constitue un maillon non négligeable dans le tissu économique et social en général étant donné l'importance des répercussions économiques et sociales qu'il a sur une bonne partie de la population. Il contribue également au développement d'autres secteurs tels que le tourisme et le commerce aussi bien des matières premières que des produits finis.

Cependant, et en dépit des potentialités considérables dont dispose la région telles que la laine, le cuir, la céramique, les fibres végétales, etc, le secteur de l'artisanat demeure peu développé dans

la région de l'Oriental et suscite une attention particulière en vue de mettre en valeur ses potentialités et optimiser sa contribution dans l'économie locale et régionale.

**Associations professionnelles et coopératives artisanales  
selon la préfecture et les provinces  
Année 2019**

Provinces/Préfecture	Associations		Coopératives	
	Nombre	Adhérents	Nombre	Adhérents
Berkane	18	998	30	187
Driouch	08	121	18	168
Figuig	08	334	49	403
Guercif	08	112	09	74
Jerada	15	255	31	252
Nador	48	1 375	65	504
Oujda- Angad	28	1 506	101	759
Taourirt	27	963	31	252
<b>Région</b>	<b>160</b>	<b>5 664</b>	<b>334</b>	<b>2 599</b>

Source : Direction Régionale de l'Artisanat- Oujda

L'effectif des associations déclarées à la Direction Régionale de l'Artisanat en 2019 s'est élevé à 160 unités dans la région de l'Oriental. Parmi ces unités, 48 associations sont implantées dans la province de Nador (30%) et 28 dans la préfecture d'Oujda-Angad (17,5%). Le nombre d'adhérents dans ces associations s'est établi à 5664 dont la moitié relève de la province de Nador et la préfecture d'Oujda-Angad.

S'agissant des coopératives, on a dénombré 334 unités en 2019 dont 101 sont situées dans la préfecture d'Oujda-Angad et 65 dans la province de Nador. Les coopératives de la région ont totalisé 2599 adhérents.

## Associations professionnelles et coopératives artisanales selon les branches – Année 2019 -

Branches	Associations		Coopératives	
	Nombre	Adhérents	Nombre	Adhérents
Couture-broderie	45	1 449	187	1 454
Bois-Menuiserie	9	358	18	182
Travaux de Bâtiment	19	697	19	166
Articles à base d'alfa	2	18	11	114
Electricité de bâtiment	10	453	4	38
Poterie et céramique	1	9	3	43
Mosaïque et zellige	5	196	3	15
Ferronnerie	13	413	4	24
Tannerie -Cuir	4	118	1	10
Coiffure et esthétique	10	646	5	25
Mécanique et tôlerie	10	566	8	50
Autres	32	741	71	478
<b>Total</b>	<b>160</b>	<b>5 664</b>	<b>334</b>	<b>2 599</b>

Source : Direction Régionale de l'Artisanat- Oujda

La branche couture et broderie qui fait partie de l'artisanat d'art et de production occupe la première place en termes de nombre d'associations et de coopératives et comptait au total 2903 adhérents en 2019. Les activités liées au bâtiment viennent en seconde place avec 38 associations et coopératives et 863 adhérents. Les autres branches comme la coiffure et l'esthétique, la mécanique et la tôlerie et les travaux de bois et menuiserie occupent une place non moins importante dans le tissu de l'artisanat notamment en termes de nombre d'adhérents.

## 6- Tourisme

Potentialités  
touristiques  
importantes

Position  
géographique  
stratégique

Diversité des  
paysages , (mer,  
montagnes, désert,  
oasis, sources  
thermales...)

Tourisme balnéaire

Tourisme de montagne

Tourisme du désert



## 6-1 Offre touristique

La région de l'Oriental recèle d'importantes potentialités touristiques aussi variées que multiples. En effet, eu égard à sa position géographique et à la diversité de ses paysages (mer, montagnes, désert, oasis, sources thermales, etc), la région allie, dans des espaces rapprochés, le tourisme balnéaire à ceux de montagne et du désert.

L'offre touristique se compose de différents types de services qui peuvent être mis à la disposition du touriste dont essentiellement les établissements touristiques, les services de transport et de la restauration et autres. Le diagnostic de l'offre touristique revêt une importance cruciale dans la mesure où il fournit un ensemble d'indicateurs nécessaires à toute stratégie de développement du secteur.

### Etablissements classés selon les provinces et la préfecture au 31/12/2019

	1 étoile	2 étoiles	3 étoiles	4 étoiles	5 étoiles	Résidences touristiques	Motels	Autres	Total
Berkane	3	3	6	-	4	7	-	5	28
Figuig	3	-	2	-	-	-	-	4	9
Guercif	1	-	1	-	-	-	-	-	2
Jerada	2	-	-	-	-	-	-	-	2
Nador+ Driouch	2	8	5	2	1	8	4	6	36
Oujda-Angad	22	7	6	1	1	1 (en cours)	-	3	41
Taurirt	-	-	-	-	-	-	-	1	1
<b>Région</b>	<b>33</b>	<b>18</b>	<b>20</b>	<b>3</b>	<b>6</b>	<b>16</b>	<b>4</b>	<b>19</b>	<b>119</b>

Source : Direction Régionale du Tourisme – Oujda -



Au terme de l'année 2019, la région de l'Oriental disposait de 119 établissements classés. La préfecture d'Oujda-Angad vient à la tête de la liste avec 41 établissements, suivie de la province de Nador avec 36 établissements et la province de Berkane avec 28 établissements.

Par ailleurs, il est à noter que l'hôtellerie économique et milieu de gamme, soit 1\*, 2\* et 3\*, constitue l'essentiel de l'offre touristique dans la région avec une part de 60%. Les hôtels haut de gamme et très haut de gamme, soit 4\* et 5\*, sont peu présents puisqu'on n'y dénombre que 9 hôtels du genre.

La capacité totale d'hébergement de ces établissements a atteint 12301 lits dont près de 55% relèvent de la province de Berkane.

#### **Capacité des établissements classés selon les provinces et la préfecture au 31/12/2019**

	<b>Etablissements</b>	<b>Chambres</b>	<b>Lits</b>
<b>Berkane</b>	28	2 940	6 733
<b>Figuig</b>	9	116	231
<b>Guercif</b>	2	51	102
<b>Jerada</b>	2	38	62
<b>Oujda-Angad</b>	41	1 484	2 982
<b>Nador+ Driouch</b>	36	1 136	2 166
<b>Taourirt</b>	1	7	25
<b>Région</b>	<b>119</b>	<b>5 772</b>	<b>12 301</b>

Source : Direction Régionale du Tourisme – Oujda –

## 6-2 Demande touristique

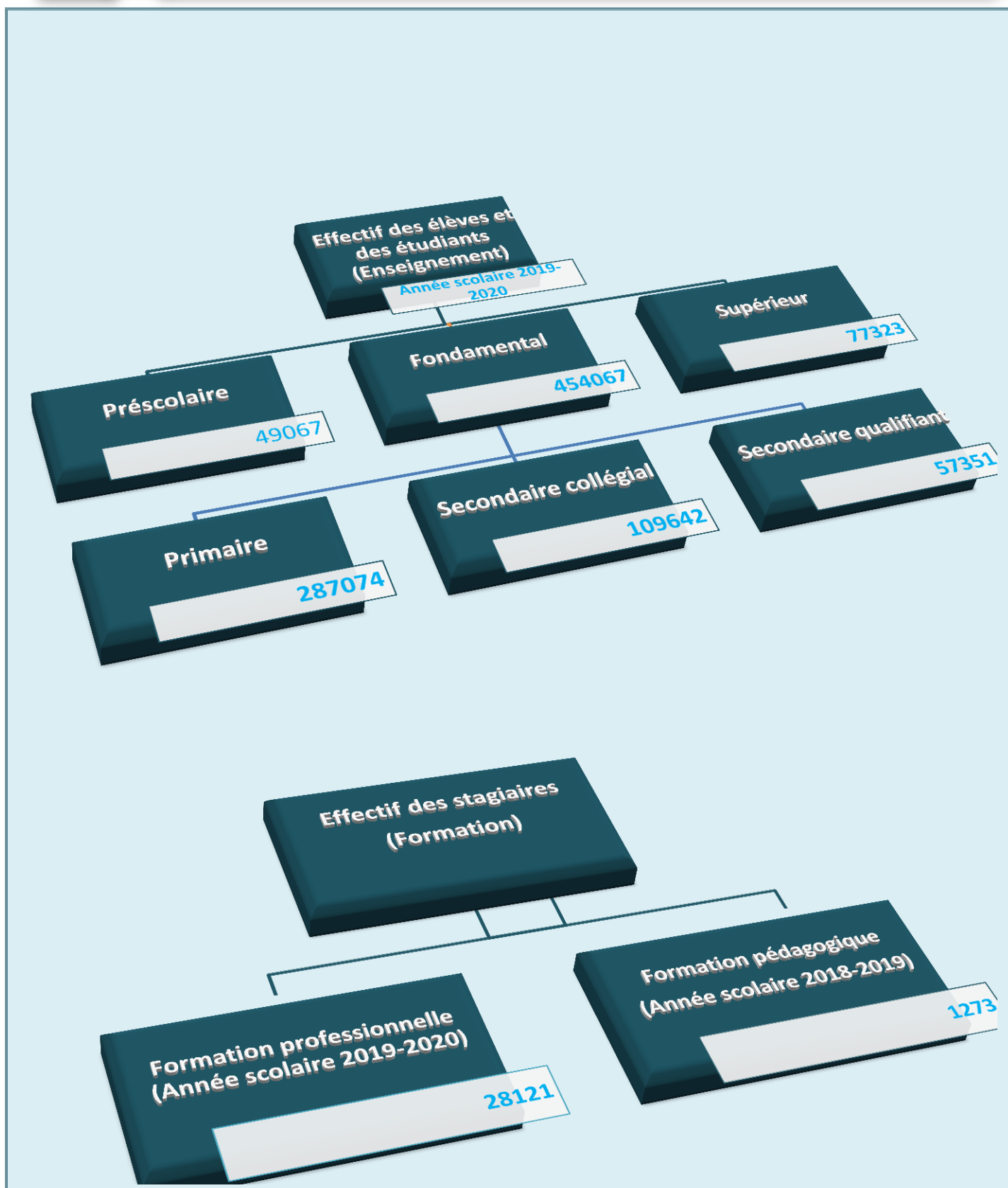
La demande touristique au niveau de la région de l’Oriental est essentiellement interne. Ainsi, au terme de l’année 2019, sur un total de 242788 touristes qui ont visité la région, 165214 parmi eux sont des touristes internes, soit 68% du total régional. Le nombre de nuitées dénombrées dans les établissements classés de la région s’est élevé à 721315 nuitées en 2019.



**Section 2**  
**Secteurs sociaux**



# 1 - Enseignement et formation



## 1-1 Enseignement préscolaire

L'enseignement préscolaire constitue une étape primordiale dans le domaine de l'éducation et de la formation. En effet, il permet aux enfants avant l'âge de scolarisation de s'adapter et d'apprendre les principes de base pour lire et écrire. Il permet également à l'enfant de développer ses capacités intellectuelles à l'aide de jeux éducatifs, de s'intégrer dans son environnement social et d'acquérir les compétences nécessaires pour sa réussite scolaire.

### 1-1-1 Ecoles coraniques

Au titre de l'année scolaire 2019-2020, l'effectif des élèves inscrits dans les écoles coraniques a atteint 21993 enfants dont 46% sont des filles. L'effectif des éducateurs a atteint 1234 enseignants au cours de la même année scolaire.

#### Educateurs et élèves du préscolaire traditionnel selon les provinces et la préfecture Année scolaire 2019-2020

	Elèves		Educateurs
	Total	Dont féminin	
<b>Berkane</b>	3 305	1 575	198
<b>Driouch</b>	2 846	1 332	139
<b>Figuig</b>	2 203	1 082	80
<b>Guercif</b>	2 179	886	109
<b>Jerada</b>	985	468	55
<b>Nador</b>	4 000	1 785	273
<b>Oujda-Angad</b>	3 407	1 701	175
<b>Taurirt</b>	3 068	1 286	205
<b>Région</b>	<b>21 993</b>	<b>10 115</b>	<b>1 234</b>

Source : Académie Régionale de l'Education et de la Formation de l'Oriental

## 1-1-2 Enseignement préscolaire moderne

L'effectif des élèves inscrits à l'enseignement préscolaire moderne public s'est établi à 19057 élèves encadrés par 929 éducateurs durant l'année scolaire 2019-2020. La part des filles s'élève à 48% du total des élèves. La province de Nador vient en tête avec un total de 4133 enfants, suivie de la préfecture d'Oujda-Angad avec 3229 élèves.

### Educateurs et élèves du préscolaire moderne public selon les provinces et la préfecture Année scolaire 2019-2020

	Elèves		Educateurs
	Total	Dont féminin	
<b>Berkane</b>	2 096	986	102
<b>Driouch</b>	1 920	921	106
<b>Figuig</b>	1 235	590	49
<b>Guercif</b>	2 717	1 305	124
<b>Jerada</b>	1 448	699	105
<b>Nador</b>	4 133	2 021	181
<b>Oujda-Angad</b>	3 229	1 511	151
<b>Taurirt</b>	2 279	1 090	111
<b>Région</b>	<b>19 057</b>	<b>9 123</b>	<b>929</b>

Source : Académie Régionale de l'Education et de la Formation de l'Oriental

Concernant l'enseignement préscolaire moderne privé dans la région de l'Oriental, 8.017 enfants sont inscrits dans les établissements offrant ce genre d'enseignement durant l'année scolaire 2019-2020 dont 3842 sont des filles (48%). La répartition par province montre que la préfecture d'Oujda-Angad s'empare du gros lot avec 46%, suivie de la province de Nador avec 17%.

L'encadrement des élèves de l'enseignement moderne privé est assuré par 355 éducateurs dont 175 (49%) relèvent de la préfecture d'Oujda-Angad.

**Educateurs et élèves du préscolaire moderne privé  
selon les provinces et la préfecture  
Année scolaire 2019-2020**

	Elèves		Educateurs
	Total	Dont féminin	
Berkane	1 051	498	48
Driouch	100	48	5
Figuig	150	76	2
Guercif	728	348	28
Jerada	195	88	11
Nador	1 358	645	67
Oujda-Angad	3 710	1 795	175
Taurirt	725	344	19
<b>Région</b>	<b>8 017</b>	<b>3 842</b>	<b>355</b>

Source : Académie Régionale de l'Education et de la Formation de l'Oriental

## 1-2 Enseignement fondamental

### 1-2-1 Enseignement primaire public

Des efforts considérables ont été déployés dans le domaine de l'enseignement et à tous les niveaux scolaires en particulier au niveau primaire. Ceci a permis de réaliser des progrès notables comme en témoigne l'évolution de l'effectif des élèves et les taux de scolarisation. Aussi, et dans le but de généraliser l'enseignement et lutter contre les déperditions scolaires dans les deux milieux urbain et rural, le gouvernement a entrepris un certain nombre de mesures et a mis en œuvre des programmes visant l'encouragement à la scolarisation et l'élargissement du réseau des établissements scolaires ainsi que leur équipement pour accueillir les effectifs croissants des élèves.

Au cours de l'année scolaire 2019-2020, le nombre d'établissements scolaires de l'enseignement primaire public dans la région de l'Oriental a atteint 634 unités dont la moitié est située en milieu rural de la région. La province de Nador et la préfecture d'Oujda-Angad, vu l'importance de leur poids démographique,



comptent 40% du total des établissements de l'enseignement primaire public de la région.

Le nombre d'écoles satellites a atteint 996 dont 979 (98%) sont situées en milieu rural.

### **Etablissements selon le milieu et les provinces et la préfecture Année scolaire 2019-2020**

	Etablissements		Satellites	
	Rural	Urbain + rural	Rural	Urbain + rural
<b>Berkane</b>	38	75	89	89
<b>Driouch</b>	60	75	165	168
<b>Figuig</b>	38	55	142	144
<b>Guercif</b>	45	65	148	148
<b>Jerada</b>	21	40	62	62
<b>Nador</b>	55	137	136	146
<b>Oujda-Angad</b>	20	116	51	51
<b>Taourirt</b>	40	71	186	188
<b>Région</b>	<b>317</b>	<b>634</b>	<b>979</b>	<b>996</b>

Source : Académie Régionale de l'Education et de la Formation de l'Oriental

Au titre de l'année scolaire 2019-2020, l'effectif des élèves de l'enseignement primaire public a atteint un total de 254126 dont 47,4% sont des filles. Les établissements du milieu rural ont accueilli 107474 élèves dont 47% parmi eux sont de sexe féminin.

La répartition spatiale des inscrits montre que 24% des élèves de l'enseignement primaire public relèvent de la province de Nador, suivie de la préfecture d'Oujda-Angad avec 20%.

## Elèves selon le milieu, le sexe et les provinces et la préfecture Année scolaire 2019-2020

	Rural		Urbain + rural	
	Féminins	Total	Féminins	Total
<b>Berkane</b>	6 095	12 781	14 178	29 675
<b>Driouch</b>	8 237	17 411	11 043	23 275
<b>Figuig</b>	7 311	15 754	9 342	20 130
<b>Guercif</b>	7 623	16 146	12 888	27 018
<b>Jerada</b>	2 870	6 183	6 363	13 554
<b>Nador</b>	10 538	22 296	28 873	61 245
<b>Oujda-Angad</b>	2 796	6 023	24 201	50 629
<b>Taourirt</b>	5 033	10 880	13 626	28 600
<b>Région</b>	<b>50 503</b>	<b>107 474</b>	<b>120 514</b>	<b>254 126</b>

Source : Académie Régionale de l'Éducation et de la Formation de l'Oriental

Concernant les nouveaux inscrits en première année de l'enseignement primaire public au titre de l'année scolaire 2019-2020, leur effectif a atteint 41286 élèves dont 49% sont des filles et 44% relèvent du milieu rural de la région.

Pour ce qui est du corps enseignant, l'effectif des professeurs du primaire a atteint 10270 au titre de l'année scolaire 2019-2020, dont 21% exerçant dans la province de Nador et 17,4% dans la préfecture d'Oujda-Angad. Les femmes représentent 54,4% de l'ensemble des enseignants exerçant dans la région.

Selon le milieu, 53,5% du personnel enseignant dans la région exercent dans le milieu rural, soit un effectif de 5499 enseignants dont 2652 sont des femmes.

**Personnel enseignant selon le milieu, le sexe  
et les provinces et la préfecture  
Année scolaire 2019-2020**

	Rural		Urbain + rural	
	Féminins	Total	Féminins	Total
<b>Berkane</b>	257	584	564	1 081
<b>Driouch</b>	397	950	544	1 177
<b>Figuig</b>	412	758	520	926
<b>Guercif</b>	408	819	601	1 181
<b>Jerada</b>	169	373	316	631
<b>Nador</b>	471	918	1 220	2 147
<b>Oujda-Angad</b>	153	318	1 107	1 786
<b>Taurirt</b>	385	779	714	1 341
<b>Région</b>	<b>2 652</b>	<b>5 499</b>	<b>5 586</b>	<b>10 270</b>

Source : Académie Régionale de l'Education et de la Formation de l'Oriental

### 1-2-2 Enseignement primaire privé

Durant l'année scolaire 2019-2020, l'effectif des établissements de l'enseignement primaire privé dans la région s'est élevé à 174 établissements dont 85 relèvent de la préfecture d'Oujda-Angad, 33 de la province de Nador et 21 de la province de Berkane. Le nombre d'élèves a atteint 32948 dont 43% ont été dénombrés dans les établissements privés localisés dans la préfecture d'Oujda-Angad. La part des filles dans le total des élèves de l'enseignement primaire privé est de 47,5%.

**Etablissements et élèves de l'enseignement primaire privé  
selon le sexe et les provinces et la préfecture  
-Année scolaire 2019-2020-**

	Etablissements	Elèves	
		Féminins	Total
<b>Berkane</b>	21	1715	3 644
<b>Driouch</b>	3	234	485
<b>Figuig</b>	3	322	660
<b>Guercif</b>	12	1 213	2 672
<b>Jerada</b>	5	367	774
<b>Nador</b>	33	3 989	8 427
<b>Oujda-Angad</b>	85	6 869	14 163
<b>Taurirt</b>	12	943	2 123
<b>Région</b>	<b>174</b>	<b>15 652</b>	<b>32 948</b>

Source : Académie Régionale de l'Éducation et de la Formation de l'Oriental

### **1-3 Enseignement secondaire**

#### **1-3-1 Enseignement secondaire collégial public**

Durant l'année scolaire 2019-2020, le nombre d'établissements de l'enseignement secondaire collégial public a atteint 158 établissements dont 65,8% sont implantés en milieu urbain de la région. Parmi ces établissements, on dénombre 37 dans la province de Nador, 32 dans la préfecture d'Oujda-Angad et 20 dans la province de Berkane.

**Etablissements selon le milieu, les provinces et la préfecture  
Année scolaire 2019-2020**

	Rural		Urbain + rural	
	Etablissements	Annexes	Etablissements	Annexes
<b>Berkane</b>	8	0	20	1
<b>Driouch</b>	12	0	17	0
<b>Figuig</b>	7	0	11	0
<b>Guercif</b>	6	0	11	0
<b>Jerada</b>	6	0	14	0
<b>Nador</b>	10	0	37	0
<b>Oujda-Angad</b>	1	1	32	1
<b>Taurirt</b>	4	0	16	0
<b>Région</b>	<b>54</b>	<b>1</b>	<b>158</b>	<b>2</b>

Source : Académie Régionale de l'Éducation et de la Formation de l'Oriental

Pour ce qui est des élèves qui ont poursuivi leur enseignement secondaire collégial public au cours de l'année 2019-2020, leur effectif s'est élevé à 103145 dont 22,6% sont en milieu rural. Au cours de la même année scolaire, la part des filles a atteint 46,8% de l'ensemble des élèves dans la région.

Selon les provinces, 23,9% du total des élèves relèvent de la province de Nador, suivie de la préfecture d'Oujda-Angad avec 23,2%.

**Elèves selon le milieu, le sexe et les provinces et la préfecture  
Année scolaire 2019-2020**

	Rural		Urbain + rural	
	Féminins	Total	Féminins	Total
<b>Berkane</b>	1 111	2 513	5 744	12 243
<b>Driouch</b>	2 186	4 864	3 828	8 462
<b>Figuig</b>	1 602	3 645	2 783	6 104
<b>Guercif</b>	1 882	4 609	5 085	11 662
<b>Jerada</b>	553	1 237	2 449	5 333
<b>Nador</b>	2 255	4 960	11 545	24 607
<b>Oujda-Angad</b>	146	294	11 735	23 898
<b>Taourirt</b>	417	1 199	5 117	10 836
<b>Région</b>	<b>10 152</b>	<b>23 321</b>	<b>48 286</b>	<b>103 145</b>

Source : Académie Régionale de l'Education et de la Formation de l'Oriental

L'effectif du corps enseignant dans ce cycle a atteint 4197 dont 44,7% sont des femmes et ce durant l'année scolaire 2019-2020. L'effectif de professeurs exerçant en milieu rural s'élève à 1050 dont 362 sont de sexe féminin. Près de 25% du personnel enseignant exercent dans la préfecture d'Oujda-Angad, suivie de la province de Nador avec une part de 23%.

### Personnel enseignant selon le milieu, le sexe et les provinces et la préfecture – Année scolaire 2019-2020

	Rural		Urbain + rural	
	Féminins	Total	Féminins	Total
<b>Berkane</b>	46	151	196	522
<b>Driouch</b>	62	200	113	312
<b>Figuig</b>	38	134	70	235
<b>Guercif</b>	54	170	148	400
<b>Jerada</b>	34	91	125	286
<b>Nador</b>	90	214	452	971
<b>Oujda-Angad</b>	17	29	582	1 044
<b>Taurirt</b>	21	61	189	427
<b>Région</b>	<b>362</b>	<b>1 050</b>	<b>1 875</b>	<b>4 197</b>

Source : Académie Régionale de l'Éducation et de la Formation de l'Oriental

#### 1-3-2 Enseignement secondaire collégial privé

L'effectif des établissements de l'enseignement secondaire collégial privé a atteint 71 établissements durant l'année scolaire 2019-2020 dont la moitié est située dans la préfecture d'Oujda-Angad. Ces établissements ont accueilli au titre de la même année scolaire un total de 6497 élèves dont 48% parmi eux sont des filles.

### Etablissements et élèves selon le sexe, les provinces et la préfecture - Année scolaire 2019-2020

	Etablissements	Elèves	
		Féminins	Total
<b>Berkane</b>	9	300	672
<b>Driouch</b>	1	15	53
<b>Figuig</b>	1	32	73
<b>Guercif</b>	5	178	357
<b>Jerada</b>	1	27	54
<b>Nador</b>	14	661	1 361
<b>Oujda-Angad</b>	36	1 710	3 514
<b>Taurirt</b>	4	191	413
<b>Région</b>	<b>71</b>	<b>3 114</b>	<b>6 497</b>

Source : Académie Régionale de l'Education et de la Formation de l'Oriental

Par province, on note que 54% des élèves sont inscrits dans les établissements localisés à la préfecture d'Oujda-Angad, suivie de la province de Nador avec une part de 21% et celle de Berkane avec 10,3%.

#### 1-3-3 Enseignement secondaire qualifiant public

L'effectif des lycées dans la région de l'Oriental a atteint 97 établissements au titre de l'année scolaire 2019-2020 dont 16 en milieu rural et 45 parmi eux relèvent de la préfecture d'Oujda-Angad et la province de Nador.



### Etablissements selon le milieu et les provinces ou la préfecture - Année scolaire 2019-2020

Province/Préfecture	Rural	Urbain + rural
Berkane	1	13
Driouch	6	9
Figuig	4	8
Guercif	0	7
Jerada	3	6
Nador	0	20
Oujda-Angad	2	25
Taurirt	0	9
<b>Région</b>	<b>16</b>	<b>97</b>

Source : Académie Régionale de l'Education et de la Formation de l'Oriental

Durant l'année scolaire 2019-2020, l'effectif des élèves inscrits dans l'enseignement secondaire qualifiant public s'est élevé à 55268 élèves dont 53,4% sont des filles. Parmi l'ensemble de ces élèves, 6150 se trouvent en milieu rural de la région, soit une part de 11% seulement.

La répartition par province montre que la préfecture d'Oujda-Angad vient en tête avec près de 28% du total des élèves, suivie de la province de Nador avec 23%.

**Elèves selon le milieu, le sexe et les provinces et la préfecture  
Année scolaire 2019-2020**

	Rural		Urbain + rural	
	Féminins	Total	Féminins	Total
<b>Berkane</b>	202	392	3 499	6 591
<b>Driouch</b>	1 089	2 046	2 071	3 908
<b>Figuig</b>	757	1 448	1 462	2 671
<b>Guercif</b>	599	1 323	2 769	5 585
<b>Jerada</b>	0	0	1 348	2 608
<b>Nador</b>	462	941	6 862	12 762
<b>Oujda-Angad</b>	0	0	8 509	15 444
<b>Taourirt</b>	0	0	3 008	5 699
<b>Région</b>	<b>3 109</b>	<b>6 150</b>	<b>29 528</b>	<b>55 268</b>

Source : Académie Régionale de l'Éducation et de la Formation de l'Oriental

Au titre de la même année scolaire 2019-2020, l'effectif du personnel enseignant s'est élevé à 3683 dont 32,6% sont des femmes et 13,6% enseignent en milieu rural de la région. Il est à signaler que presque la moitié du corps enseignant (48,6%) relève de la préfecture d'Oujda-Angad et de la province de Nador.

## Personnel enseignant selon le milieu, le sexe et les provinces et la préfecture -Année scolaire 2019-2020-

	Rural		Urbain + rural	
	Féminins	Total	Féminins	Total
<b>Berkane</b>	10	34	134	437
<b>Driouch</b>	44	168	83	298
<b>Figuig</b>	17	109	45	237
<b>Guercif</b>	21	104	92	352
<b>Jerada</b>	1	2	66	208
<b>Nador</b>	14	80	272	819
<b>Oujda-Angad</b>	0	0	380	971
<b>Taurirt</b>	1	3	129	361
<b>Région</b>	<b>108</b>	<b>500</b>	<b>1 201</b>	<b>3 683</b>

Source : Académie Régionale de l'Education et de la Formation de l'Oriental

### 1-3-4 Enseignement secondaire qualifiant privé

Au cours de l'année scolaire 2019-2020, l'effectif des élèves inscrits dans l'enseignement secondaire qualifiant privé dans la région de l'Oriental s'est établi à 2083 élèves. La préfecture d'Oujda-Angad se trouve largement en tête en termes d'effectif des élèves avec 68,6%, suivie de la province de Nador avec 15,4% et la province de Berkane avec 12,6%. Il est à noter, par ailleurs, que ce genre d'enseignement est absent dans les provinces de Driouch, Figuig et Jerada.

## Etablissements et élèves selon les provinces et la préfecture Année scolaire 2019-2020

	Etablissements	Elèves	
		Féminins	Total
<b>Berkane</b>	4	134	263
<b>Driouch</b>	0	0	0
<b>Figuig</b>	0	0	0
<b>Guercif</b>	2	29	55
<b>Jerada</b>	0	0	0
<b>Nador</b>	2	175	320
<b>Oujda-Angad</b>	16	620	1 429
<b>Taurirt</b>	1	13	16
<b>Région</b>	<b>25</b>	<b>971</b>	<b>2 083</b>

Source : Académie Régionale de l'Education et de la Formation de l'Oriental

### 1-4 Enseignement supérieur

L'effectif des étudiants inscrits à l'université Mohammed Premier d'Oujda durant l'année universitaire 2019-2020 a atteint 77323 étudiants dont 48,5% sont des filles. Il est à noter que 53,8% du total des étudiants de l'enseignement supérieur sont inscrits dans la faculté des lettres et des sciences humains et celle des sciences juridiques, économiques et sociales situées à Oujda. La faculté Pluridisciplinaire de Nador compte 22318 étudiants constituant une part de 28,9% de l'ensemble des étudiants de la région.

**Effectif des étudiants de l'enseignement supérieur  
public selon l'établissement et le sexe  
Année universitaire 2019-2020**

Etablissement	Etudiants	
	Féminins	Total
Faculté des lettres et des sciences humains	7 734	14 260
Faculté des sciences juridiques, économiques et sociales	12 913	27 333
Ecole nationale de commerce et de gestion	597	920
Ecole supérieure de technologie	1 268	2 377
Ecole nationale des sciences appliquées-Oujda	559	1 197
Faculté des sciences	3 352	6 771
Faculté de médecine et de pharmacie d'Oujda	1 159	2 147
Faculté Pluridisciplinaire de Nador	9 933	22 318

Source : Université Mohammed Premier – Oujda

Concernant le corps enseignant permanent à l'université Mohammed Premier pour l'année universitaire 2019-2020, il est constitué de 814 enseignants. Les effectifs des professeurs de l'enseignement supérieur et des professeurs assistants représentent successivement 53,1% et 23,6% de l'ensemble du personnel enseignant.

## Personnel enseignant permanent de l'enseignement supérieur public - Année universitaire 2019-2020

Etablissement	Professeur d'enseignement supérieur	Professeur habilité	Professeur assistant	Autres	Total
Faculté des lettres et des sciences humaines	103	29	30	03	<b>165</b>
Faculté des sciences juridiques, économiques et sociales	51	25	29	06	<b>111</b>
Ecole nationale de commerce et de gestion	05	09	15	02	<b>31</b>
Ecole supérieure de technologie	21	22	25	02	<b>70</b>
Ecole nationale des sciences appliquées	20	25	19	02	<b>66</b>
Faculté des sciences	199	29	42	0	<b>270</b>
Faculté de médecine et de pharmacie	33	36	32	0	<b>101</b>
		Professeurs Agrégés			
<b>Total</b>	<b>432</b>	<b>175</b>	<b>192</b>	<b>15</b>	<b>814</b>

Source : Université Mohammed Premier – Oujda

### 1-5 Formation professionnelle et formation pédagogique

#### 1-5-1 Formation professionnelle

L'offre de formation proposée par l'OFPPPT est déclinée en un certain nombre de modules selon la filière, le niveau et le mode de formation. L'objectif visé consiste à répondre aux besoins du marché et fournir aux entreprises les compétences et la main d'œuvre qualifiées dans le but d'améliorer leur capacité productive et leur

compétitivité. Elle constitue également le moyen le plus approprié pour qualifier et faciliter l'intégration des jeunes dans la vie active.

### Nombre de stagiaires en formation de l'OFPPT par niveau et par province et préfecture – Année scolaire 2018-2019

Province ou préfecture	Technicien spécialisé	Technicien	Qualification	Spécialisation	Bac Professionnel	Parcours collégial	Formation Qualifiante	Total
Berkane	1 089	625	950	579	233	115	287	3 878
Driouch	38	28	32	149	-	-	-	247
Figuig	104	295	373	182	56	173	257	1 440
Guercif	170	209	597	279	209	452	87	2 003
Jerada	147	168	377	260	149	50	116	1 267
Nador	867	968	1 334	813	121	177	409	4 689
Oujda-Angad	4 186	2 500	1 960	993	467	327	429	10 862
Taurirt	560	544	703	359	163	748	658	3 735
<b>Région</b>	<b>7 161</b>	<b>5 337</b>	<b>6 326</b>	<b>3 614</b>	<b>1 398</b>	<b>2 042</b>	<b>2 243</b>	<b>28 121</b>

Source : Office de la Formation Professionnelle et de la Promotion du Travail - Oujda

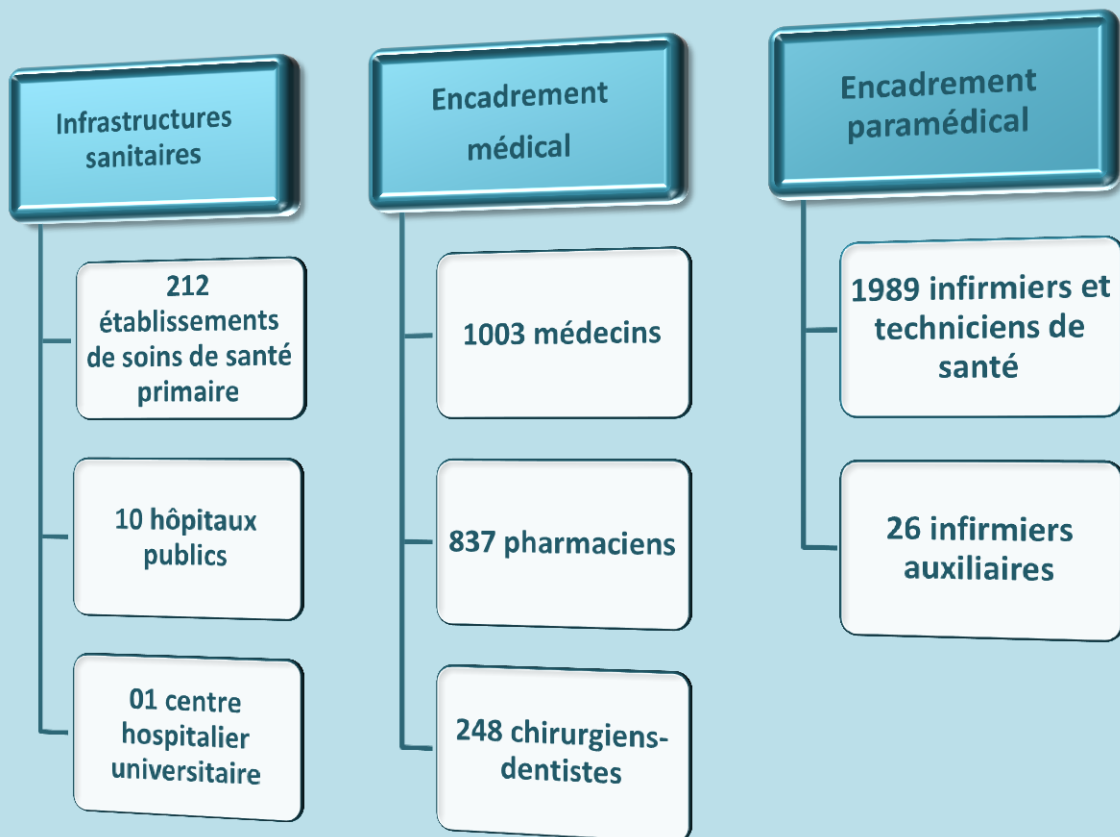
Au cours de l'année scolaire 2018-2019, un total de 28121 stagiaires ont suivi leur formation dans les différents établissements de la formation professionnelle implantés dans la région dont 25,5% sont inscrits dans le niveau technicien spécialisé, 22,5% dans le niveau qualification et 19% dans celui de technicien. Selon les provinces, la préfecture d'Oujda-Angad occupe la 1<sup>ère</sup> place avec 38,6% de l'ensemble des stagiaires, suivie de la province de Nador avec 16,7%, la province de Berkane avec 13,8% et celle de Taurirt avec 13,3%.

### **1-5-2 Formation pédagogique**

La région de l'Oriental dispose de deux centres de formation des professeurs du primaire situés à Oujda-Angad et Nador. Au cours de l'année scolaire 2018-2019, l'effectif des stagiaires dans ces deux centres a atteint 773 stagiaires dont 755 en formation bilingue et 18 en Amazigh. Concernant la formation des professeurs du secondaire, un effectif de 500 stagiaires ont poursuivi leur formation dans le centre de formation d'Oujda.



## 2- Santé



## 2-1 Infrastructures sanitaires

En matière d'infrastructures sanitaires, la région de l'Oriental dispose de 212 Etablissements de Soins de Santé Primaire (ESSP), d'un centre hospitalier universitaire et de 10 hôpitaux publics (non compris le centre hospitalier provincial de Driouch qui est en cours de construction).

Les centres de santé et les dispensaires couvrent tout le territoire régional, notamment le milieu rural qui compte 138 unités dont la moitié sont des centres de santé de 1<sup>er</sup> niveau. En milieu urbain de la région, 74 centres de santé assurent les services primaires de santé à la population urbaine dont la plupart sont des centres de 1<sup>er</sup> niveau (56 centres).

La répartition des établissements de soins de santé primaire et des hôpitaux selon les provinces et la préfecture montre une couverture satisfaisante de toutes les provinces et qui prend en compte surtout la densité de la population.

### Etablissements de soins de santé primaire par province/préfecture et par milieu - Année 2019 -

	Urbain			Rural			Total	Ensemble des 2 milieux
	Centre de santé 1 <sup>er</sup> niveau	Centre de santé 2 <sup>ème</sup> niveau	Total	Centre de santé 1 <sup>er</sup> niveau	Centre de santé 2 <sup>ème</sup> niveau	Dispensaire		
Berkane	6	2	8	9	1	2	12	20
Driouch	0	3	3	13	7	5	25	28
Figuig	3	1	4	7	4	12	23	27
Guercif	5	0	5	4	6	15	25	30
Jerada	3	3	6	9	3	1	13	19
Nador	10	6	16	11	3	6	20	36
Oujda-Angad	24	2	26	8	0	1	9	35
Taurirt	5	1	6	8	1	2	11	17
<b>Région</b>	<b>56</b>	<b>18</b>	<b>74</b>	<b>69</b>	<b>25</b>	<b>44</b>	<b>138</b>	<b>212</b>

Source : Direction Régionale de la Santé - Oujda

Le nombre de lits dans les hôpitaux s'élève à 1653 lits dont 1594 sont fonctionnels, soit en moyenne un lit pour 1470 habitants.

### Hôpitaux publics selon la catégorie et la capacité litière par préfecture/province - Année 2019 -

Province ou préfecture	Nom de l'hôpital	Catégorie	Capacité litière	
			Totale	Fonctionnelle
Berkane	EDDERAK	CHP	136	131
	SAIDIA	HP	68	68
Driouch	CHP de la province de DRIOUCH est en cours de construction			
Figuiç	HASSAN II	CHP	184	184
Guercif	GUERCIF	CHP	49	49
Jerada	JERADA	CHP	100	100
Nador	HASSANI	CHP	416	416
	MOHAMMED VI	HP	74	74
Oujda-Angad	AL FARABI	CHR	525	471
	TAOURIRT	CHP	56	56
Taourirt	ELAIOUN SIDI	HP	45	45
	MELLOUK			
<b>Région</b>			<b>1 653</b>	<b>1 594</b>

Source : Direction Régionale de la Santé - Oujda  
 CHR : Centre Hospitalier Régional,  
 CHP : Centre Hospitalier Provincial  
 HP : Hôpital de Proximité

## 2-2 Encadrement médical

### 2-2-1 Médecins

#### Corps médical par préfecture/province - Année 2019 -

	Public	Privé	Total
<b>Berkane</b>	60	79	139
<b>Driouch</b>	38	14	52
<b>Figuig</b>	42	07	49
<b>Guercif</b>	35	18	53
<b>Jerada</b>	37	05	42
<b>Nador</b>	78	123	201
<b>Oujda-Angad</b>	147	260	407
<b>Taourirt</b>	41	19	60
<b>Région</b>	<b>478</b>	<b>525</b>	<b>1 003</b>

Source : Direction Régionale de la Santé - Oujda

Le corps médical dans la région de l'Oriental compte 478 médecins dans le secteur public et 525 dans le secteur privé représentant 52% du personnel médical exerçant dans le territoire de la région. Par préfecture et provinces, la répartition du personnel médical est marquée par une concentration des médecins dans la préfecture d'Oujda-Angad avec 41% suivie de la province de Nador avec 20% et celle de Berkane avec près de 14%.

### 2-2-2 Chirurgiens-dentistes et pharmaciens

L'effectif des chirurgiens-dentistes exerçant dans la région s'élève à 248 en 2019 dont 231 relèvent du secteur privé. La préfecture d'Oujda-Angad compte, à elle seule, près de 48% du total des chirurgiens-dentistes de la région, suivie de la province de Nador avec 24,6%.

D'autre part, on a dénombré dans la région, au titre de la même année, 837 pharmaciens majoritairement privés (98%), dont 34% relèvent de la préfecture d'Oujda-Angad et 29% de la province de Nador.

### Chirurgiens-dentistes et pharmaciens publics et privés selon les provinces et la préfecture - Année 2019-

	Pharmaciens		Chirurgiens-dentistes	
	Public	Privé	Public	Privé
<b>Berkane</b>	02	123	04	31
<b>Driouch</b>	03	42	01	08
<b>Figuig</b>	01	17	01	04
<b>Guercif</b>	01	43	02	05
<b>Jerada</b>	02	24	00	03
<b>Nador</b>	02	240	00	61
<b>Oujda-Angad</b>	05	278	08	110
<b>Taurirt</b>	02	52	01	09
<b>Région</b>	<b>18</b>	<b>819</b>	<b>17</b>	<b>231</b>

Source : Direction Régionale de la Santé – Oujda

## 2-3 Encadrement paramédical

En 2019, l'effectif du personnel paramédical de la région a atteint 2015 infirmiers assurant un encadrement de 8 infirmiers pour environ 10000 habitants.

Au même titre que le corps médical, le personnel paramédical est concentré notamment dans les provinces les plus peuplées. En effet, 25% des infirmiers exercent dans la préfecture d'Oujda-Angad et 21% dans la province de Nador.

**Personnel infirmier et techniciens de santé  
selon les provinces et la préfecture (Public)  
-Année 2019-**

	<b>Personnel infirmier et techniciens de santé</b>	<b>Infirmiers auxiliaires</b>	<b>Total</b>
<b>Berkane</b>	200	19	219
<b>Driouch</b>	169	0	169
<b>Figuig</b>	185	0	185
<b>Guercif</b>	152	0	152
<b>Jerada</b>	155	0	155
<b>Nador</b>	419	0	419
<b>Oujda-Angad</b>	508	0	508
<b>Taourirt</b>	201	07	208
<b>Région</b>	<b>1 989</b>	<b>26</b>	<b>2 015</b>

Source : Direction Régionale de la Santé - Oujda

## 2-4 Activités des hôpitaux

Les hôpitaux publics de la région de l'Oriental ont effectué un total de 261920 journées d'hospitalisation en 2019 pour 73915 admissions. La durée moyenne de séjour<sup>2</sup> se situe alors à 3,54 jours par malade et le taux moyen d'occupation<sup>3</sup> des lits à 48%.

<sup>2</sup> C'est le nombre moyen de journées d'hospitalisation que le malade passe dans un établissement hospitalier.

<sup>3</sup> Indique le degré d'utilisation des lits disponibles pendant une période (T). Il est exprimé en %.

## Activités des hôpitaux par province et préfecture -Année 2019-

	Nom de l'hôpital	Journées hospitalières	Admission hospitalière	Taux moyen d'occupation (en %)	Durée moyenne de séjour (en jour)
<b>Berkane</b>	EDDERAK SAIDIA	20 502	8 491	43	2,41
			Données non disponibles		
<b>Driouch</b>	CHP de la province de Driouch est en cours de construction				
<b>Figuig</b>	HASSAN II	18 299	3 324	35	5,50
<b>Guercif</b>	GUERCIF	12 471	5 037	70	2,48
<b>Jerada</b>	JERADA	8 165	2 806	22	2,90
<b>Nador</b>	HASSANI	84 455	27 001	56	3,13
	MOHAMMED VI	22 881	3 166	90	7,23
<b>Oujda-Angad</b>	AL FARABI	81 045	17 618	47	4,60
<b>Taurirt</b>	TAOURIRT	12 233	5 217	60	2,34
	ELAIOUN SIDI MELLOUK	1 869	1 255	13	1,49
<b>Total</b>		<b>261 920</b>	<b>73 915</b>	<b>48</b>	<b>3,54</b>

Source : Direction Régionale de la Santé - Oujda

### 3- Emploi

#### 3-1 Population active

Sur une population totale de la région de l'Oriental estimée, en 2019, à 2427547 personnes, le nombre d'actifs a atteint 791000 personnes dont 68% résident en milieu urbain de la région. La part des femmes dans la population active est de 18,7% contre 23,8% à l'échelle nationale. Cette participation féminine à l'activité économique est pratiquement la même entre l'urbain et le rural de la région (18,8% et 18,4% respectivement).

## Taux d'activité (en %) de la population âgée de 15 ans et plus selon le sexe et le milieu

Sexe	Milieu urbain		Milieu rural		Ensemble	
	2018	2019	2018	2019	2018	2019
<b>Masculin</b>	69,9	69,1	79,5	78,9	73,0	72,0
<b>Féminin</b>	14,7	14,9	16,0	17,3	15,1	15,6
<b>Total</b>	<b>41,7</b>	<b>41,1</b>	<b>49,4</b>	<b>47,7</b>	<b>44,0</b>	<b>43,0</b>

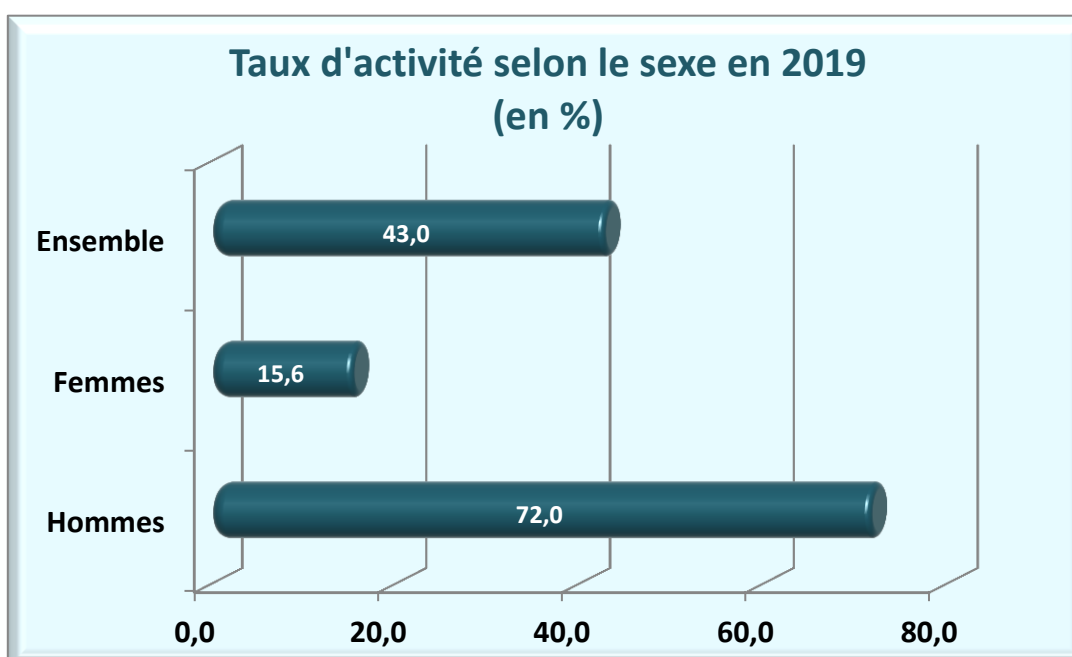
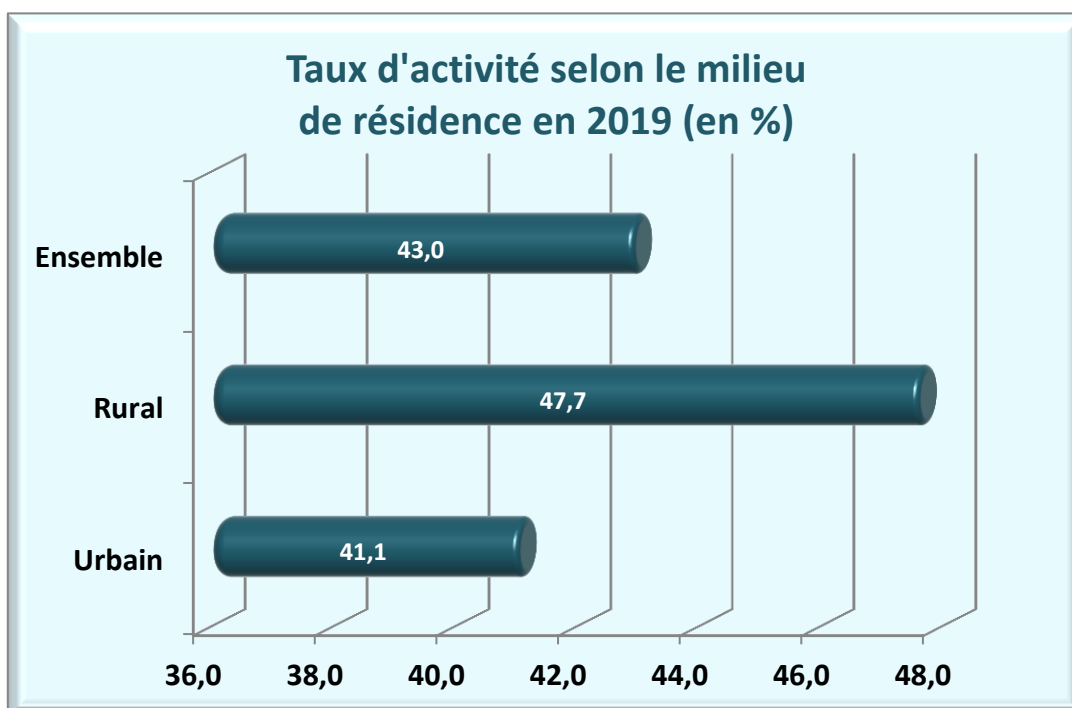
Source : Enquête Nationale sur l'Emploi 2018 et 2019 - HCP -

Le taux d'activité dans la région de l'Oriental a atteint 43% en 2019 contre 45,8% au niveau national. Le taux d'activité en milieu urbain de la région a connu un léger repli de 0,6 point, alors qu'en milieu rural, ce taux a régressé de 1,7 point entre 2018 et 2019.

Le taux d'activité en milieu rural est nettement supérieur à celui enregistré en milieu urbain. L'écart est de 6,6 points en 2019 et de 7,7 points en 2018.

Selon le sexe, force est de constater que l'activité chez les femmes est très faible. En effet, le taux d'activité des femmes ne dépassant pas 15,6% en 2019 (4,6 fois moins que chez les hommes). Toutefois, il est à noter que ce taux s'est accru de 0,5 point entre 2018 et 2019, alors que chez les hommes, ce taux a accusé un recul d'un point.





## 3-2 Population active occupée

La population active occupée dans la région de l’Oriental s’est élevée à 682000 personnes en 2019, dont les deux tiers sont des citoyens. Le taux d’emploi a atteint ainsi 37% pour l’ensemble de la région, 34,5% en milieu urbain et 43,3% en milieu rural. Ce taux est

largement supérieur chez les hommes en comparaison avec les femmes (63% et 12,5% respectivement).

**Population active occupée (15 ans et plus)  
selon le secteur d'activité et le milieu (en %)  
Année 2019**

	Urbain	Rural	Total
<b>Agriculture, sylviculture et pêche</b>	5,3	56,5	22,6
<b>Industrie (y compris artisanat)</b>	11,6	5,2	9,5
<b>BTP</b>	14,6	9,7	13,0
<b>Services</b>	67,1	27,9	53,9
<b>Activités non déterminées</b>	1,4	0,7	1,2
<b>Total</b>	<b>100,0</b>	<b>100,0</b>	<b>100,0</b>

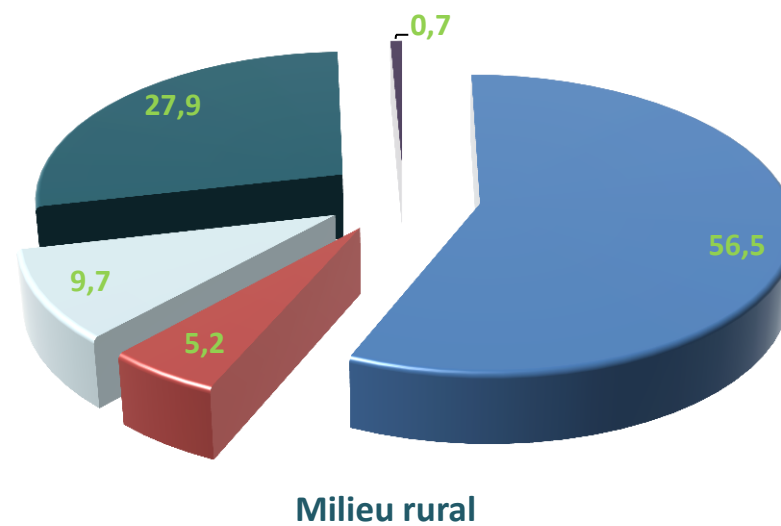
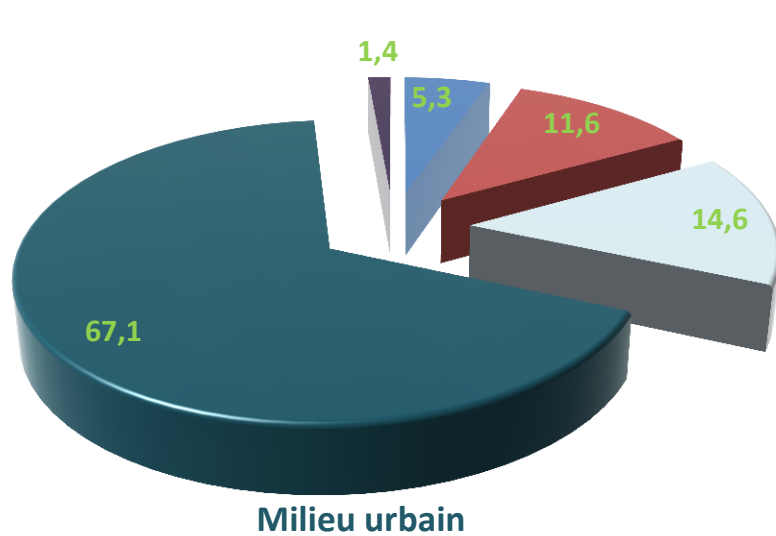
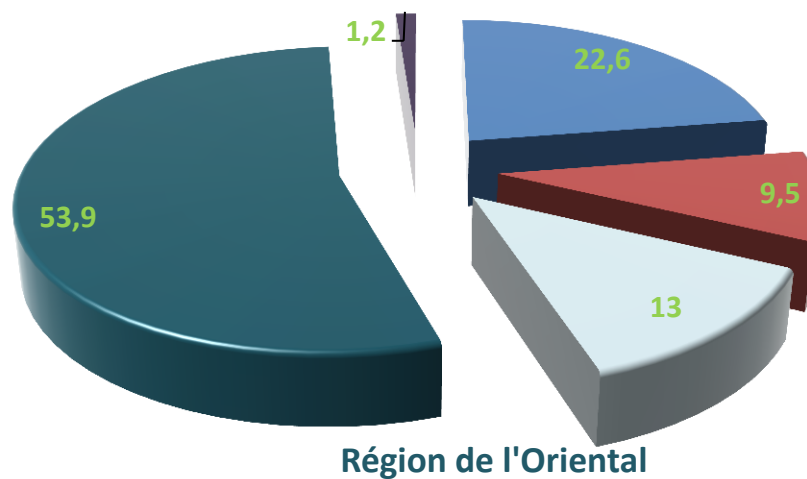
Source : Enquête Nationale sur l'Emploi 2018 et 2019 - HCP -

L'analyse du tableau ci-dessus montre que le secteur des services fournit de l'emploi à 53,9% de la population active occupée dans la région de l'Oriental. En second rang, vient le secteur de l'agriculture, la sylviculture et la pêche avec 22,6%, suivi du secteur du bâtiment et travaux publics avec 13%, et en dernier lieu vient le secteur de l'industrie avec une part ne dépassant pas 9,5%.

Il est à signaler que ces proportions diffèrent d'un milieu à l'autre. En effet, plus de la moitié de la population active occupée en milieu rural travaille dans le secteur agricole (56,5%), alors que plus des deux tiers de la population active occupée en milieu urbain travaillent dans le secteur des services (67,1%).

Population active occupée (15 ans et plus) selon le secteur d'activité (en %) – Année 2019 -

- Agriculture, sylviculture et pêche
- Industrie (y compris artisanat)
- BTP
- Services
- Activités non déterminées



### 3-3 Population active en chômage

Le nombre de chômeurs dans la région de l’Oriental s’est élevé en 2019 à 109000 personnes dont 78,9% sont des citadins. Le taux de féminisation de la population active en chômage est de 26,8% dans la région (contre 35% au niveau de national). Autrement dit, la population active en chômage est essentiellement masculine et constitue 73,2% du total des chômeurs. Cet indicateur diffère largement d’un milieu de résidence à l’autre. Ainsi, le taux de féminisation de la population active en chômage des femmes rurales n’est que de 6,7%, alors que chez les femmes citadines ce taux s’élève à 32,2%.

#### Taux de chômage (en %) de la population âgée de 15 ans et plus selon le sexe et le milieu

Sexe	Milieu urbain		Milieu rural		Ensemble	
	2018	2019	2018	2019	2018	2019
<b>Masculin</b>	15,8	13,4	10,5	10,5	13,9	12,4
<b>Féminin</b>	31,6	27,3	5,0	3,3	23,5	19,8
<b>Total</b>	<b>18,6</b>	<b>16,0</b>	<b>9,7</b>	<b>9,2</b>	<b>15,6</b>	<b>13,8</b>

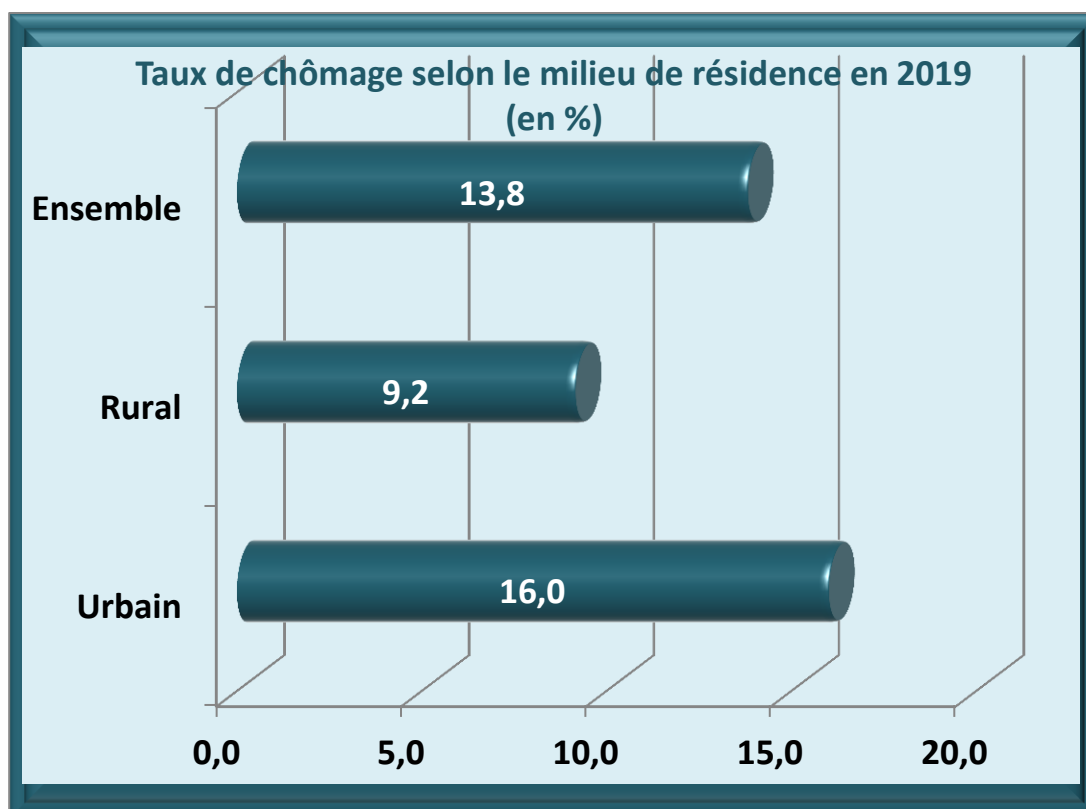
Source : Enquête Nationale sur l’Emploi 2018 et 2019 - HCP -

Le taux de chômage dans la région de l’Oriental est estimé à 13,8% en 2019 contre 9,2% au niveau national. Par rapport à 2018, le chômage dans la région a reculé de 1,8 point. En termes d’effectif, la population active en chômage est passée de 125000 individus en 2018 à 109000 en 2019, soit 16000 chômeurs de moins. Par milieu de résidence, le nombre de chômeurs a baissé de 13000 personnes dans les villes et de 3000 dans les campagnes.

Par milieu de résidence, le taux de chômage en milieu urbain de la région s’élève à 16% en 2019. Il dépasse son homologue au niveau

national (12,9%) de 3,1 points. En milieu rural, l'écart est de 5,5 points entre le taux de chômage régional (9,2%) et national (3,7%).

Selon le sexe, le taux de chômage s'est établi en 2019 à 19,8% chez les femmes contre 12,4% chez les hommes. Les femmes citadines sont beaucoup plus touchées par le chômage (27,3%) que celles des campagnes (3,3%).



Le secteur de la justice revêt une grande importance pour l'Etat qui ne cesse de prendre les mesures nécessaires pour son organisation et son harmonisation avec la croissance démographique rapide et l'évolution des transactions civiles et commerciales ainsi que les relations professionnelles d'une part et pour rapprocher la justice aux justiciables et répondre aux besoins croissants du développement économique et social d'autre part.



La région de l'Oriental dispose des infrastructures judiciaires suivantes :

- 6 tribunaux de première instance (Oujda, Nador , Berkane, Taourirt, Guercif et Bouarfa) ;
- 2 cours d'appel (Oujda et Nador) ;
- 1 tribunal administratif (Oujda) ;
- 1 tribunal commercial (Oujda).

### 4-1 Tribunaux de première instance

Les activités des tribunaux de première instance de la région de l'Oriental ont concerné au cours de l'année 2018 un total de 316854 affaires dont 51% sont de type civil. Les affaires enregistrées ont constitué 45,9% du total des affaires, celles jugées 44,6% et le reste a été mis en instance.

## Activités des tribunaux de première instance Année 2018

Type d'affaires	Civil	Pénal	Total
Enregistrées	72 763	72 537	145 300
Jugées	72 094	69 274	141 368
En instance	16 681	13 505	30 186
<b>Total</b>	<b>161 538</b>	<b>155 316</b>	<b>316 854</b>

Source : Annuaire Statistique du Maroc 2019 - HCP -

### 4-2 Cours d'appel

Les deux cours d'appel de la région ont traité, au cours de l'année 2018, un total de 43298 affaires judiciaires dont les deux tiers relèvent du pénal. Le nombre d'affaires enregistrées s'est établi à 19068 affaires dont 68% sont d'ordre pénal. Les deux cours ont également jugé 20161 affaires et mis 4069 en instance.

### Activités des cours d'appel Année 2018

Type d'affaires	Civil	Pénal	Total
Enregistrées	6 049	13 019	19 068
Jugées	6 562	13 599	20 161
En instance	1 830	2 239	4 069
<b>Total</b>	<b>14 441</b>	<b>28 857</b>	<b>43 298</b>

Source : Annuaire Statistique du Maroc 2019 - HCP -

Le tribunal commercial d'Oujda a traité 9546 affaires au cours de l'année 2018, dont 3859 ont été jugées. Pour sa part, le tribunal administratif d'Oujda a traité en 2018 un total de 11163 affaires, dont 4858 affaires ont été jugées.

## 5 - Jeunesse, sport et activités culturelles

Le secteur de la jeunesse, du sport et des activités culturelles joue un rôle fondamental dans le domaine de l'éducation, de la formation et de l'animation socioculturelle et sportive par le biais des établissements qui lui sont rattachés tels que les maisons des jeunes, les foyers féminins, les jardins d'enfants et les installations sportives.



### 5-1 Installations sportives

La région de l'Oriental dispose de 105 installations sportives dont 36 sont des centres socio-sportifs de proximité intégrés, 32 terrains en gazon synthétique et 14 grands stades. Elle dispose également de 4 stades d'athlétisme et 19 salles de sport. Il est à noter que parmi l'ensemble de ces installations sportives, 43 relèvent de la province de Berkane, suivie de la préfecture d'Oujda-Angad avec 22 installations.



## Installations sportives selon les provinces et la préfecture -Année 2019-

	Centre socio-sportif de proximité intégré	Grand stade	Terrain en gazon synthétique	Stade d'athlétisme	Salle de sport
<b>Berkane</b>	12	08	20	01	02
<b>Driouch</b>	02	0	0	0	0
<b>Figuig</b>	09	01	0	0	02
<b>Guercif</b>	01	01	0	0	01
<b>Jerada</b>	02	0	0	0	02
<b>Nador</b>	05	01	06	02	04
<b>Oujda-Angad</b>	03	03	05	01	07
<b>Taurirt</b>	02	0	01	0	01
<b>Région</b>	<b>36</b>	<b>14</b>	<b>32</b>	<b>04</b>	<b>19</b>

Source : Direction Régionale de la Jeunesse et des Sports d'Oujda

### 5-2 Activités culturelles et loisirs

#### 5-2-1 Foyers féminins

La région de l'Oriental compte 36 foyers féminins encadrés par 118 formatrices. Ces foyers ont accueilli au cours de l'année 2019 un total de 5643 bénéficiaires dont 3910 (69%) ont participé aux activités de rayonnement.



## Foyers féminins selon les provinces et la préfecture -Année 2019-

	Nombre d'établissements	Nombre de formatrices		Nombre de bénéficiaires	
		Fixes	Aides	Activités de rayonnement et UM*	Activités normales
Berkane	3	0	14	800	150
Driouch	3	0	4	5	43
Figuig	9	3	24	2 340	620
Guercif	5	1	23	100	160
Jerada	4	3	10	6	18
Nador	7	5	20	540	600
Oujda-Angad	4	0	10	100	123
Taourirt	1	0	1	19	19
<b>Région</b>	<b>36</b>	<b>12</b>	<b>106</b>	<b>3 910</b>	<b>1 733</b>

Source : Direction Régionale de la Jeunesse et des Sports d'Oujda

- UM : Unités mobiles d'alphabetisation et de formation.

### 5-2-2 Jardins d'enfants

Le Département de la Jeunesse et des Sports a mis à la disposition des petits enfants de la région (non compris la province de Berkane) 39 jardins d'enfants ayant accueilli 3683 bénéficiaires dont 2142 (58%) ont participé aux activités de rayonnement au cours de l'année 2019.



## Jardins d'enfants selon les provinces et la préfecture

-Année 2019-

	Nombre d'établissements	Nombre de jardinières d'enfants		Nombre de bénéficiaires	
		Fixes	Aides	Activités de rayonnement	Activités normales
<b>Berkane</b>			Néant		
<b>Driouch</b>	03	-	06	-	15
<b>Figuig</b>	10	-	20	1 200	200
<b>Guercif</b>	05	-	05	100	150
<b>Jerada</b>	03	-	06	-	18
<b>Nador</b>	04	04	09	-	250
<b>Oujda-Angad</b>	13	-	26	810	876
<b>Taourirt</b>	01	-	02	32	32
<b>Total</b>	<b>39</b>	<b>04</b>	<b>74</b>	<b>2 142</b>	<b>1 541</b>

Source : Direction Régionale de la Jeunesse et des Sports d'Oujda

### 5-2-3 Maisons des jeunes

Les maisons des jeunes dont dispose la région de l'Oriental ont accueilli 553150 bénéficiaires en 2019 dont 313746 jeunes ont participé aux activités de rayonnement et le reste aux activités normales.

**Activités des maisons des jeunes  
Selon les provinces et la préfecture  
-Année 2019-**

	Nombre de participants	
	Activités de rayonnement	Activités normales
<b>Berkane</b>	71 154	33 079
<b>Driouch</b>	7 000	2 700
<b>Figuig</b>	15 670	3 600
<b>Guercif</b>	2 100	5 600
<b>Jerada</b>	1 700	2 000
<b>Nador</b>	9 560	167 091
<b>Oujda- Angad/Taourirt</b>	206 562	25 334
<b>Région</b>	<b>313 746</b>	<b>239 404</b>

Source : Direction Régionale de la Jeunesse et des Sports d'Oujda

## 6- Entraide nationale

Parmi les orientations principales des établissements de l'Entraide Nationale figure la satisfaction des besoins de la population en situation de précarité : femmes, enfants, vieillards, handicapés, et ce à travers la lutte contre l'analphabétisme, les campagnes de sensibilisation, la prise en charge des handicapés et la construction des centres d'initiation et de formation professionnelle.

Dans ce cadre, le secteur gère au niveau de la région un ensemble d'établissements exerçant dans différents domaines en liaison avec la mission de cette institution nationale. Leur effectif s'élève à 376 centres dont le nombre de bénéficiaires a atteint 27907 personnes assistées par 1115 encadrants en 2019.

Les plus importants établissements en termes de nombre de bénéficiaires sont les centres d'assistance sociale et ceux d'éducation

et de formation dont les effectifs des bénéficiaires se sont établis en 2019 à 7843 et 7021 respectivement.

### Etablissements de l'entraide nationale

- Année 2019 -

	Nombre de centres	Nombre de bénéficiaires	Nombre d'encadrants
<b>Centres d'Education et de Formation</b>	138	7 021	316
<b>Etablissements de Protection Sociale</b>	59	4 347	347
<b>Centres Dar Al Mouaten</b>	4	1 557	7
<b>Assistance Sociale</b>	42	7 843	58
<b>Jardins d'Enfants</b>	94	2 269	138
<b>Centres pour Handicapés</b>	25	2 256	153
<b>Centres de Formation Professionnelle</b>	3	591	14
<b>Espace d'alphabétisation</b>	33	2 023	82
<b>Région</b>	<b>398</b>	<b>27 907</b>	<b>1 115</b>

Source : Coordination Régionale de l'Entraide Nationale – Oujda





**Section 3**  
**Infrastructures et**  
**équipements de base**





Les infrastructures du transport constituent le maillon de jonction entre les différents secteurs économiques. Elles sont un élément fondamental dans le développement économique et social de tout pays.

Pour assurer un décollage économique de la région de l'Oriental qui dispose d'atouts lui permettant d'être un pôle d'attraction des investissements, une attention particulière a été accordée aux infrastructures du transport par le biais de projets visant la rénovation des structures de base : routes nationales, autoroutes, réseau des chemins de fer et aéroports.



### **1-1 Réseau routier**

En plus de l'autoroute reliant Oujda à Fès, la région de l'Oriental dispose d'un réseau routier d'une longueur de 5652 Km répartis entre routes provinciales dont la longueur est de 2788 Km, routes régionales d'une longueur de 1138 Km et routes nationales dont la longueur est de 1726 Km.

Toutes catégories de routes confondues, le taux de revêtement au niveau de la région a atteint 78% en 2019. Ce taux est de 97% pour les routes nationales et de 91% pour les routes régionales. Quant aux routes provinciales, le taux de revêtement est considérablement bas puisqu'il n'excède pas 61%.

## Longueur des routes construites et revêtues par province ou préfecture – Année 2019

(En Km)

Province/Préfecture	Routes nationales		Routes régionales		Routes provinciales	
	Total	Dont revêtues (En %)	Total	Dont revêtues (En %)	Total	Dont revêtues (En %)
<b>Berkane</b>	90	100	53	100	246	93
<b>Driouch</b>	149	100	163	100	59	100
<b>Figuig</b>	562	91	370	73	857	24
<b>Guercif</b>	222	100	99	100	405	76
<b>Jerada</b>	95	100	147	100	425	48
<b>Nador</b>	262	100	60	100	195	100
<b>Oujda-Angad</b>	108	100	-	-	261	87
<b>Taurirt</b>	238	100	246	100	340	82
<b>Région</b>	<b>1 726</b>	<b>97</b>	<b>1 138</b>	<b>91</b>	<b>2 788</b>	<b>61</b>

Source : Direction Régionale de l'Équipement et des Transports – Oujda

S'agissant des ponts construits sur les routes de la région, on a dénombré en 2019 un total de 1481 ponts répartis en :

- 583 ponts édifiés sur les routes provinciales dont 187 relèvent de la province de Figuig ;
- 497 ponts bâtis sur les routes nationales dont les deux tiers relèvent des provinces de Guercif, Taourirt et Driouch ;
- 401 ponts construits sur les routes régionales dont 130 sont situés sur le territoire de Driouch.

**Nombre de ponts au 31/12/2019  
selon la préfecture et les provinces**

<b>Province/ Préfecture</b>	<b>Nombre de ponts sur les routes nationales</b>	<b>Nombre de ponts sur les routes régionales</b>	<b>Nombre de ponts sur les routes provinciales</b>
<b>Berkane</b>	37	13	110
<b>Driouch</b>	102	130	32
<b>Figuig</b>	54	87	187
<b>Guercif</b>	127	48	72
<b>Jerada</b>	26	25	51
<b>Nador</b>	13	4	12
<b>Oujda-Angad</b>	31	-	3
<b>Taurirt</b>	107	94	116
<b>Région</b>	<b>497</b>	<b>401</b>	<b>583</b>

Source : Direction Régionale de l'Équipement et des Transports – Oujda

## **1-2 Réseau ferroviaire**

La région de l'Oriental dispose d'un réseau ferroviaire important reliant celle-ci à d'autres régions du Royaume et permettant la desserte de certaines provinces.

En 2019, le nombre de voyageurs par train a atteint 1052078 personnes dont la part prépondérante (92,7%) revient aux voyageurs de la deuxième classe.

## Trafic de voyageurs et de marchandises

	2019
<b>Voyageurs transportés</b>	<b>1 052 078</b>
1ère classe	53 568
2ème classe	975 129
Couchette	10 699
Voiture-lit	12 682
<b>Marchandises transportées (en milliers de tonnes)</b>	<b>694</b>
<b>Produits minéraux solides</b>	<b>113</b>
Clinker	60
Barytine	49
Billetes import	4
<b>Produits agricoles</b>	<b>1</b>
<b>Charbon</b>	<b>580</b>

Source : ONCF-Oujda

Pour ce qui est du trafic de marchandises par voies ferrées, il convient de noter que 694 milliers de tonnes ont été transportés en 2019 dont notamment le charbon avec 83,6%, suivi des minéraux solides avec 16,3% du total des marchandises transportées.

### 1-3 Infrastructure portuaire

Le port de Béni Nsar est situé sur la côte méditerranéenne sur la partie littorale orientée sensiblement au nord-sud à l'est du Cap des Trois Fourches, à environ 70 km de la frontière algérienne. Il est implanté à l'extrémité nord-ouest de la Sebkhia Bouareg (Marchica) au sud du port de Melilla.

Construit en 1975, le port de Béni Nsar visait principalement la desserte (importations et exportations) de la région de l'Oriental dont il est le principal débouché. Il est considéré aujourd'hui parmi les ports les plus importants du Royaume.

## Transport maritime (Port Béni Nsar)

Navires	2019
<b>Mouvements des navires commerciaux</b>	419
<b>Jauge brute (en milliers de tonneaux)</b>	2 969,5
<b>Mouvements des navires de voyageurs (car-ferry)</b>	1 241
<b>Jauge brute (en milliers de tonneaux)</b>	23 862,4

Source : Agence Nationale des Ports - Nador -

Le trafic maritime au port de Béni Nsar a enregistré en 2019 un total de 1660 mouvements constitués à hauteur de 75% de mouvements des navires de voyageurs. La jauge brute totale a atteint 26,8 millions de tonneaux dont 89% concernent les navires de voyageurs.

S'agissant du transport de marchandises, le port de Béni Nsar a traité un volume global de 3,2 millions de tonnes en 2019. Le tonnage déchargé s'est établi à 2,1 millions de tonnes, soit 65,5% du total traité.

## Trafic des passagers et véhicules accompagnés

Passagers et véhicules	2019
<b>Passagers</b>	<b>667 001</b>
- Passagers débarqués	309 915
- Passagers embarqués	357 086
<b>Véhicules accompagnés</b>	<b>175 640</b>
- Véhicules débarqués	87 404
- Véhicules embarqués	88 236

Source : Agence Nationale des Ports -Nador-

Le trafic maritime des passagers s'est élevé en 2019 à 667001 voyageurs dont 357086 ont été embarqués. Le transport de véhicules accompagnés a concerné un total de 175640 véhicules dont 87404 ont été débarqués.

## 1-4 Infrastructure aéroportuaire

La région de l’Oriental dispose de trois aéroports qui sont l’aéroport d’Oujda-Angad, l’aéroport de Nador-Al Aroui et l’aéroport de Bouârfa.

Le trafic des voyageurs dans les deux principaux aéroports (Oujda-Angad et Nador-Al Aroui) a atteint 1452733 mouvements en 2019 dont la quasi-totalité est constituée de mouvements commerciaux, soit 99,9%.

L’aéroport de Nador-Al Aroui a enregistré 751820 mouvements de voyageurs en 2019, soit 52% de l’ensemble des mouvements des deux aéroports.

### Mouvements des voyageurs selon les aéroports et le type de mouvement - Année 2019

Voyageurs	Trafic commercial			Autres trafics (Avions privés et avions d’essai)	Total
	Arrivée	Départ	Total		
<b>Oujda-Angad</b>	350 904	349 354	700 258	655	<b>700 913</b>
<b>Nador-Al Aroui</b>	373 693	378 035	751 728	92	<b>751 820</b>

Source : Aéroports d’Oujda-Angad et de Nador Al Aroui

Concernent les mouvements des avions, les deux principaux aéroports de la région ont enregistré un total de 12444 mouvements en 2019 dont 95% relèvent du trafic commercial.

## Mouvements des avions selon les aéroports et le type de mouvement - Année 2019

Trafic aérien	Trafic commercial			Autres trafics (Avions privés et avions d'essai)	Total
	Arrivée	Départ	Total		
<b>Oujda-Angad</b>	2 744	2 744	5 488	530	<b>6 018</b>
<b>Nador-Al Aroui</b>	3 168	3 171	6 339	87	<b>6 426</b>

Source : Aéroports d'Oujda-Angad et de Nador-Al Aroui

## 2- Eau potable

### 2-1 Production de l'eau superficielle

En matière de production de l'eau superficielle, la région de l'Oriental dispose de 4 centres répartis comme suit :

- Centre d'Oujda traitant les eaux provenant du barrage Mechraa Hammadi ;
- Centre de Nador produisant l'eau potable à travers le canal de Bouareg ;
- Centre de Zaio exploitant les eaux du canal Zebra ;
- Centre de Berkane produisant l'eau potable du canal Triffa.

En 2018, ces centres ont produit un total de 51,3 millions de m<sup>3</sup> dont la moitié a été produite par le centre de Nador exploitant le canal de Bouareg.

## Production de l'eau superficielle selon le centre Année 2018

Province/ Préfecture	Centre	Barrage/Oued/Canal	Production (en m3)
Berkane	Berkane	Canal Triffa	11 971 032
Nador	Nador	Canal Bouareg	26 295 115
		Canal Zebra	716 790
Oujda-Angad	Oujda	Barrage Mechraa Hammadi	12 269 377
<b>Total</b>	-	-	<b>51 252 314</b>

Source : Annuaire Statistique du Maroc 2019 - HCP-

### 2-2 Production et distribution de l'eau potable

Dans l'ensemble de la région de l'Oriental, l'Office National de l'Eau Potable a produit plus de 82 millions de m<sup>3</sup> d'eau en 2018 dont 12,4 millions de m<sup>3</sup> ont été vendus aux agences de distribution et concessionnaires et 36,7 millions de m<sup>3</sup> aux abonnés consommateurs. L'effectif de ces derniers a atteint 353450 abonnés en 2018.

### Activité de l'Office National de l'Eau Potable selon la préfecture et les provinces- Année 2018

Province ou préfecture	Production annuelle (en m3)	Ventes aux régies et concessionnaires (en m3)	Ventes aux abonnés <sup>(1)</sup> (en m3)	Effectif des abonnés
Berkane	21 747 181	-	10 235 899	94 185
Driouch	164 987	-	1 516 716	16 825
Figuig	2 655 884	-	1 656 387	20 335
Guercif	3 343 512	-	2 176 993	18 924
Jerada	2 766 233	-	1 931 472	19 283
Nador	27 011 905	-	13 841 674	131 494
Oujda-Angad	6 688 029	5 546 518	947 355	7 013
Taurirt	17 758 657	6 823 806	4 378 150	45 391
<b>Région</b>	<b>82 136 388</b>	<b>12 370 324</b>	<b>36 684 646</b>	<b>353 450</b>

Source : Annuaire Statistique du Maroc 2019 - HCP-

(1) Y compris les ventes aux associations et aux grands clients



Selon les provinces, on note que la production de l'eau potable au niveau de la province de Nador a atteint en 2018 un volume de 27 millions de m<sup>3</sup> représentant 32,9% du total régional, suivie de la province de Berkane avec 21,7 millions de m<sup>3</sup> (26,5%) et la province de Taourirt avec 17,8 millions de m<sup>3</sup> (21,6%).

## 3- Habitat

### 3-1 Statistiques des autorisations de construire

Le nombre d'autorisations de construire délivrées au niveau de la région s'est élevé à 6731 autorisations au cours de l'année 2018. Elles ont concerné la construction de 11798 logements avec 36639 pièces.

#### Autorisations de construire délivrées par province et préfecture Année 2018

Province ou préfecture	Nombre d'autorisations	Nombre de logements	Nombre de pièces
Berkane	1 102	1 819	6 551
Driouch	169	356	1 004
Figuig	143	213	625
Guercif	465	933	2 626
Jerada	43	27	88
Nador	1 571	3 298	10 502
Oujda-Angad	2 527	3 700	11 035
Taourirt	711	1 452	4 208
<b>Région</b>	<b>6 731</b>	<b>11 798</b>	<b>36 639</b>

Source : Annuaire Statistique du Maroc 2019 - HCP -

A l'échelle des provinces, on remarque que la préfecture d'Oujda-Angad a remis à elle seule 2527 autorisations, soit 37,5% du total régional au titre de la même année, suivie de la province de Nador avec 1571 autorisations (23,3%). La province de Jerada vient en dernier lieu avec seulement 43 autorisations (0,6%).

### 3-2 Eau, électricité et assainissement

Selon les résultats du RGPH 2014, 88,9% des ménages de la région habitent des logements raccordés au réseau de l'électricité (91,6% au niveau national) et 68,3% des ménages occupent des logements raccordés au réseau de l'eau courante (73,0% au niveau national).

#### Proportion des ménages (%) dont les logements sont raccordés à un réseau de l'électricité et de l'eau courante selon la province ou préfecture et le milieu de résidence

Province ou préfecture	Electricité			Eau courante		
	Urbain	Rural	Ensemble	Urbain	Rural	Ensemble
Berkane	97,1	86,3	93,3	96,8	59,7	83,8
Driouch	95,2	89,6	91,2	75,7	7,3	26,7
Figuig	93,5	34,4	65,9	93,7	16,7	57,7
Guercif	85,6	64,0	74,0	57,7	24,6	39,9
Jerada	95,6	65,6	85,0	95,7	28,3	71,8
Nador	93,7	84,3	91,0	78,3	20,6	61,8
Oujda-Angad	97,3	81,7	96,2	96,8	33,4	92,2
Taourirt	92,3	63,1	83,2	92,5	15,5	68,3
<b>Région</b>	<b>94,9</b>	<b>75,7</b>	<b>88,9</b>	<b>88,4</b>	<b>24,6</b>	<b>68,3</b>
<b>National</b>	<b>95,2</b>	<b>84,6</b>	<b>91,6</b>	<b>91,3</b>	<b>37,8</b>	<b>73,0</b>

Source : RGPH 2014 - HCP -

Par milieu de résidence, les logements dans le milieu rural de la région souffrent d'un déficit important aussi bien au niveau du raccordement au réseau de l'électricité qu'à celui de l'eau courante en comparaison avec le milieu urbain de la région et le milieu rural national. Ainsi, 75,7% des ménages ruraux occupent des logements raccordés au réseau de l'électricité et seulement 24,6% des ménages avec des logements liés au réseau de l'eau courante. Cette remarque est aussi valable pour le milieu rural de toutes les provinces.

Le non raccordement au réseau de l'eau courante est plus prononcé dans le milieu rural des provinces de Driouch, de Taourirt et de Figuig où les proportions des ménages occupant des logements y raccordés sont respectivement de 7,3%, 15,5% et 16,7%.

S'agissant de l'accès à l'électricité, la proportion des ménages dont les logements y sont raccordés varie entre 34,4% dans la province de Figuig et 89,6% dans la province de Driouch.

### Répartition des ménages de la région (%) selon le mode d'évacuation des eaux usées et le milieu de résidence

Mode d'évacuation des eaux usées	Urbain	Rural	Ensemble
Réseau public	82,6	4,4	57,9
Fosse septique	14,1	47,5	24,6
Puits perdu	2,7	21,8	8,8
Dans la nature	0,4	25,7	8,4
Autre	0,2	0,6	0,3
<b>Total</b>	<b>100,0</b>	<b>100,0</b>	<b>100,0</b>

Source : RGPH 2014 - HCP -

Les résultats du RGPH 2014 révèlent que plus de la moitié des ménages de la région (57,9%) habitent des logements raccordés à un réseau public d'évacuation des eaux usées. Cette proportion recèle une grande disparité entre les deux milieux de résidence, soit 82,6% dans les villes (88,2% au niveau national) et 4,4% dans les campagnes (2,9% au niveau national).

Les ménages dont les logements ne sont pas raccordés à un réseau public d'évacuation des eaux usées ont recours à d'autres modes dont les plus importants sont les « fosses septiques », les « puits perdus » ou « dans la nature ».

**Répartition des ménages (%) dont les logements sont  
raccordés à un réseau public d'évacuation des eaux usées selon  
la province ou préfecture et le milieu de résidence**

Province ou préfecture	Réseau public		
	Urbain	Rural	Ensemble
Berkane	92,8	13,7	65,1
Driouch	37,1	0,9	11,2
Figuig	74,1	4,1	41,4
Guercif	50,7	2,7	24,9
Jerada	96,5	5,1	64,1
Nador	67,0	2,7	48,6
Oujda-Angad	98,7	8,0	92,2
Taourirt	89,5	0,8	61,6
<b>Région</b>	<b>82,6</b>	<b>4,4</b>	<b>57,9</b>
<b>National</b>	<b>88,2</b>	<b>2,9</b>	<b>58,9</b>

Source : RGPH 2014 - HCP -

Par province, les disparités demeurent plus significatives. Ainsi, la proportion des ménages dont les logements sont liés à un réseau public d'évacuation des eaux usées a atteint un niveau élevé dans la préfecture d'Oujda-Angad avec 92,2%, suivie de loin des provinces de Berkane (65,1%), de Jerada (64,1%) et de Taourirt (61,6%), tandis que la province de Driouch n'a affiché que 11,2% seulement.



**CONCEPTS  
ET**

**DEFINITIONS**



**Age moyen au premier mariage :** L'âge moyen au premier mariage est l'âge moyen d'entrée en première union légitime.

**Indice synthétique de fécondité :** C'est le nombre moyen d'enfants nés vivants qu'aurait une femme si les conditions de fécondité du moment étaient maintenues.

**Pauvreté relative :** La pauvreté relative dont le seuil est obtenu en majorant celui de la pauvreté alimentaire du coût d'une dotation plus conséquente de biens et services non alimentaires. La mesure de cette majoration, conformément à l'approche d'allocation des dépenses non alimentaires recommandée par la Banque Mondiale, retient la moyenne des dépenses non alimentaires réalisées par les ménages qui atteignent effectivement le minimum alimentaire requis.

**Seuil de pauvreté relative :** est la somme du seuil de pauvreté alimentaire et d'une allocation non-alimentaire équivalente au coût des acquisitions non-alimentaires réalisées par les ménages qui atteignent effectivement le minimum alimentaire requis (Méthode de la Banque Mondiale).

**Taux de pauvreté :** C'est la proportion des personnes pauvres dans la population, voire le pourcentage des individus membres d'un ménage dont la dépense par tête est inférieure au seuil de pauvreté relative.

**Taux de vulnérabilité à la pauvreté :** Le taux de vulnérabilité à la pauvreté est la proportion des individus dont la dépense annuelle moyenne par personne se situe entre le seuil de la pauvreté relative et 1,5 fois ce seuil.

**Pauvreté multidimensionnelle** : Elle couvre globalement les différentes composantes relatives aux conditions de vie (accès à l'eau, à l'électricité et à l'assainissement ainsi que les conditions de logement), de l'éducation et de la santé. Sur ces bases, un ménage est considéré en situation de pauvreté multidimensionnelle lorsqu'au moins 30% de l'ensemble cumulé des dimensions des besoins retenus ne sont pas satisfaits. C'est ce niveau cumulé des privations qui constituera la base de calcul de la pauvreté multidimensionnelle.

**Produit Intérieur Brut (PIB)** : Le PIB est le résultat synthétique de l'activité nationale de production. Il représente la richesse créée au cours de la période considérée sur le territoire économique du pays. Il est obtenu selon trois optiques (production, demande et revenu). Selon l'optique production, le PIB est égal à la somme des valeurs ajoutées des branches (ou des secteurs institutionnels) augmenté du montant des impôts nets des subventions sur les produits.

**PIB / tête** : Le PIB / tête est le montant moyen du PIB par habitant.

**Dépenses de consommation finale des ménages (DCFM)** : Les dépenses de consommation finale des ménages recouvrent les dépenses que consacrent les ménages à l'acquisition des biens ou services qui sont utilisés pour la satisfaction directe de leurs besoins.

**Personne active** : Une personne active est toute personne faisant partie de la main d'œuvre disponible pour la production des biens et services, exerçant un travail productif dans une branche d'activité économique ou à la recherche d'un emploi.

**Taux d'activité de la population âgée de 15 ans et plus** : Le taux d'activité de la population âgée de 15 ans et plus indique la part des personnes actives âgées de 15 ans et plus parmi la population âgée de 15 ans et plus. C'est le rapport de l'effectif de la population active



de 15 ans et plus à celui de la population totale âgée de 15 ans et plus.

**Actifs occupés** : La population active occupée comprend toutes les personnes, âgées de 7 ans et plus, participant à la production de biens et services pendant une brève période de référence spécifiée et toutes les personnes pourvues normalement d'un emploi, mais absentes de leur travail pour un empêchement temporaire. Il s'agit d'un concept large qui englobe tous les types d'emplois, y compris le travail occasionnel, le travail à temps partiel et toutes les formes d'emplois irréguliers.

**Taux d'emploi** : Le taux d'emploi exprime la part de la population active occupée dans la population totale.

**Chômeur** : Le chômeur est toute personne, âgée de 15 ans et plus, qui n'a pas une activité professionnelle et qui est à la recherche d'un emploi.

**Taux de chômage** : Le taux de chômage exprime la part des chômeurs dans la population active âgée de 15 ans et plus. Ce taux est obtenu par le rapport de l'effectif des chômeurs à celui des actifs âgés de 15 ans et plus.





المندوبية السامية للتخطيط

ⵜⴰⴳⴷⴰⵏⵜ ⵜⴰⵎⴳⴷⴰⵢⵜ ⵜⴰⵏⴳⴷⴰⵢⵜ | ⵙⴰⵎⴰⵢⴰ ⵜⴰⵏⴳⴷⴰⵢⵜ

HAUT-COMMISSARIAT AU PLAN

**DIRECTION REGIONALE DE L'ORIENTAL**  
**25 Bd Mohammed Derfoufi B.P 408 Oujda 60000**

المديرية الجهوية لجهة الشرق

25 شارع محمد الدرفوفي ص.ب 408 وجدة 60000

الهاتف : 05 36 68 04 30

الفاكس : 05 36 68 49 34

[www.hcp.ma/region-oriental](http://www.hcp.ma/region-oriental)