

**Tableau 1 : Population légale en 1994 et 2004**

**الجدول 1: السكان القانونيون لسنتي 2004, 1994**

Milieu	1994	2004	Tx acqr %	الوسط
Municipalité	195208	172863	0,2	البلدية
Préfecture	623457	627932	0,1	العمالة
Municipalité/Préfecture	31,3	27,5		البلدية/العمالة

Source : R.G.P.H. 1994 et 2004 المصدر: الإحصاء العام للسكان و السكنى

**Tableau 2 : Population par sexe et groupes d'âges**

**الجدول 2: السكان حسب السن والجنس لسنة 2004**

Groupes d'âges	Sexe	الجنس		السن
0-14	Masculin	25,8	ذكور	14-0 سنة
	Féminin	24,3	إناث	
	Ensemble	25,0	مجموع	
15-59	Masculin	65,9	ذكور	15-59 سنة
	Féminin	67,0	إناث	
	Ensemble	66,5	مجموع	
60 et +	Masculin	8,3	ذكور	أكثر من 60 سنة
	Féminin	8,7	إناث	
	Ensemble	8,5	مجموع	
Préfecture	0-14	23,2	14-0	العمالة
	15-59	67,2	59-15	
	60 et +	9,5	60 +	

Source : R.G.P.H. 2004 المصدر: الإحصاء العام للسكان و السكنى 2004

**Tableau 3 : Effectif et taille des ménages en 1994 et 2004**

**الجدول 3: عدد و متوسط حجم الأسر لسنتي 1994 و 2004**

Milieu	Ménage		Taille	الوسط
	1994	2004	2004	
Municipalité	37312	37434	4,6	البلدية
Préfecture	127091	144755	4,3	العمالة

Source : R.G.P.H. 1994 et 2004 المصدر: الإحصاء العام للسكان و السكنى

**Tableau 4 : Age au premier mariage selon le sexe en 1994 et 2004**

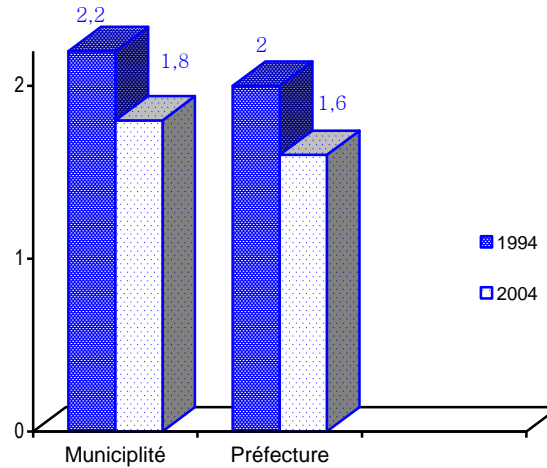
**الجدول 4: معدل السن عند أول زواج حسب الجنس لسنتي 1994 و 2004**

Sexe	Municipalité البلدية		Préfecture العمالة		الجنس
	1994	2004	1994	2004	
Masculin	31,5	32,8	32,2	33,5	ذكور
Féminin	27,4	28,4	28,0	29,0	إناث
Ensemble	29,4	30,6	30,1	31,0	مجموع

Source : R.G.P.H. 1994 et 2004 المصدر: الإحصاء العام للسكان و السكنى

**Figure 1 : Indice synthétique de fécondité en 1994 et 2004**

**Figure 1 : Indice synthétique en 1994 et 2004**



**Tableau 5 : Population de 15 ans et plus selon le sexe et l'état matrimonial**

**الجدول 5: الساكنة البالغ عمرها 15 سنة وأكثر حسب الجنس والحالة الزوجية**

Etat matrimonial	Masculin ذكور	Féminin إناث	Total مجموع	الحالة الزوجية
Célibataires	47,0	37,0	41,8	أعزب
Mariés	51,2	49,0	50,0	متزوج
Autres	1,8	14,0	8,1	حالة أخرى
Total	100	100	100	مجموع

Source : R.G.P.H. 2004 المصدر: الإحصاء العام للسكان و السكنى 2004

**Tableau 6 : Taux d'analphabétisme par sexe en 1994 et 2004**

**الجدول 6 : نسبة الأمية حسب الجنس لسنتي 1994 و 2004**

Sexe	Municipalité البلدية		Préfecture العمالة		الجنس
	1994	2004	1994	2004	
Masculin	19,8	15,8	16,5	12,3	ذكور
Féminin	40,4	34,0	35,8	28,6	إناث
Ensemble	30,4	25,2	26,4	20,7	مجموع

Source : R.G.P.H. 1994 et 2004 المصدر: الإحصاء العام للسكان و السكنى

**الشكل 1 : مؤشر الخصوبة**

**Tableau 7 : Population âgée de 10 ans et plus sachant lire et écrire une langue ou plus par sexe en 2004 (en %)**

**الجدول 7: الساكنة البالغ عمرها 10 سنوات وأكثر والتي تعرف كتابة و قراءة لغة أو أكثر حسب الجنس لسنة 2004**

Langues	Masculin ذكور	Féminin إناث	Total مجموع	اللغة
Arabe	22,0	20,8	21,4	العربية
Arabe et français	55,5	55,8	55,6	العربية و الفرنسية
Autres	22,6	23,5	23,0	حالة أخرى
Total	100	100	100	مجموع

Source : R.G.P.H. 2004 المصدر: الإحصاء العام للسكان و السكنى 2004

**Tableau 8 : Taux d'activité par sexe**

**الجدول 8: نسبة النشاط حسب الجنس**

Sexe	Municipalité البلدية	Préfecture العمالة	الجنس
Masculin	55,9	56,3	ذكور
Féminin	28,1	30,7	إناث
Ensemble	41,6	43,1	مجموع

Source : R.G.P.H. 2004 المصدر: الإحصاء العام للسكان و السكنى 2004

**Tableau 9 : Population active selon la situation dans la profession**

**الجدول 9: السكان النشيطون حسب الحالة في المهنة**

Situation dans la profession	Municipalité البلدية	Préfecture العمالة	الحالة في المهنة
Employeur	2,0	2,7	مشغل
Indépendant	19,9	15,8	حر
Salarié	76,2	79,6	مستأجر
Autres	1,8	1,9	حالة أخرى
Total	100	100	مجموع

Source : R.G.P.H. 2004 المصدر: الإحصاء العام للسكان و السكنى 2004

**Tableau 10 : Répartition des ménages selon le type d'habitat**

**الجدول 10: توزيع الأسر حسب نوع المسكن**

Type d'habitat	Municipalité البلدية	Préfecture العمالة	نوع المسكن
Villa	5,7	8,3	فيلا
Appartement	6,9	28,5	شقة
Maison marocaine	84,6	53,0	منزل مغربي
Habitat sommaire	0,7	6,1	سكن صفيح
Autres	2,1	4,1	حالة أخرى
Total	100	100	مجموع

Source : R.G.P.H. 2004 المصدر: الإحصاء العام للسكان و السكنى 2004

**Tableau 11 : Ménages (%) selon l'ancienneté du logement**

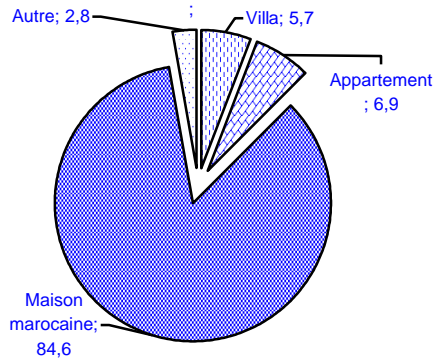
الجدول 11: توزيع الأسر حسب عمر المسكن

Ancienneté du logement	Municipalité البلدية	Préfecture العمالة	عمر المسكن
< 10 ans	6,5	11,2	أقل من 10 سنوات
10-20 ans	30,7	24,5	10-20 سنة
20-50 ans	57,4	44,6	20-50 سنة
>50 ans	5,4	19,7	أكثر من 50 سنة
Total	100	100	مجموع

Source : R.G.P.H. 2004 المصدر: الإحصاء العام للسكان و السكنى 2004

**Figure 2 : Ménages selon le type d'habitat en 2004 en milieu urbain**

الشكل 2: توزيع الأسر حسب نوع المسكن لسنة 2004 بالوسط الحضري



**Tableau 12 : Répartition des ménages selon le statut d'occupation**

الجدول 12: توزيع الأسر حسب صفة الحياة

Statut d'occupation	Municipalité البلدية	Préfecture العمالة	صفة الحياة
Propriétaire	56,0	49,3	ملاك
Locataire	34,0	36,9	مكتري
Autres	10,0	13,7	حالة أخرى
Total	100	100	مجموع

Source : R.G.P.H. 2004 المصدر: الإحصاء العام للسكان و السكنى 2004

**Tableau 13 : Taux d'occupation en 1994 et 2004**

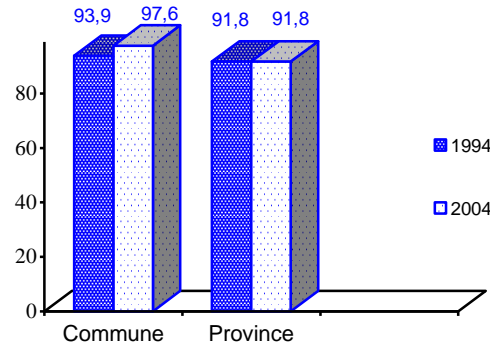
الجدول 13: معدل عدد الأفراد بالرفة لسنتي 1994 و 2004

Année	Municipalité البلدية	Préfecture العمالة	السنة
1994	1,6	1,6	1994
2004	1,6	1,4	2004

Source : R.G.P.H. 1994, 2004 المصدر: الإحصاء العام للسكان و السكنى 1994, 2004

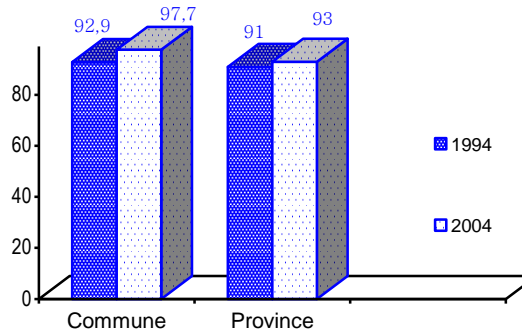
**Figure 3 : Taux de raccordement au réseau d'eau potable en 1994 et 2004**

الشكل 3: نسبة الربط بشبكة الماء لسنتي 1994 و 2004



**Figure 4 : Taux d'accès au réseau d'électricité en 1994 et 2004**

الشكل 4: نسبة الوصول إلى شبكة الكهرباء لسنتي 1994 و 2004



**Taux d'équipement des logements en éléments de base**

Eléments de confort	Municipalité البلدية	Préfecture العمالة	وسائل الراحة
Cuisine	88,8	91,0	مطبخ
WC	98,6	97,7	مرحاض
Bain	40,7	56,1	حمام
Eau courante	97,6	91,8	الماء
Electricité	97,7	93,0	الكهرباء

Source : R.G.P.H. 2004 المصدر: الإحصاء العام للسكان و السكنى 2004

Royaume du Maroc  
Haut Commissariat au Plan  
Direction Régionale de  
Rabat Salé Zemmour Zaer

المملكة المغربية  
المندوبية السامية للتخطيط  
المديرية الجهوية للرباط سلا  
زمور زعير

مؤشرات ديموغرافية و سوسيو إقتصادية و ظروف سكن السكان  
بعمالة الرباط

مقاطعة: اليوسفية

INDICATEURS DEMOGRAPHIQUES, SOCIAUX,  
ECONOMIQUES ET D'HABITAT DE LA POPULATION DE  
LA PREFECTURE DE RABAT

ARRONDISSEMENT: EL YOUSOUFIA



إحصاء 2004