

Tableau 1 : Population légale en 1994 et 2004

الجدول 1: السكان القانونيون لسنتي 2004, 1994

Milieu	1994	2004	Tx accr %	الوسط
Commune	11836	11411	- 0,4	الجماعة
Province	485541	521815	0,7	الإقليم
Commune/ Province	2,4	2,2		الجماعة/الإقليم

Source : R.G.P.H. 1994 et 2004 المصدر: الإحصاء العام للسكان و السكنى

Tableau 2 : Population par sexe et groupes d'âges

الجدول 2: السكان حسب السن والجنس لسنة 2004

Groupes d'âges	Sexe	الجنس		السن
		مذكر	إناث	
0-14 ans	Masculin	36,6	34,5	14-0 سنة
	Féminin	34,5	34,5	
	Ensemble	35,6	35,6	
15-59 ans	Masculin	53,9	53,0	15-59 سنة
	Féminin	53,0	53,0	
	Ensemble	53,4	53,4	
60 ans et plus	Masculin	9,5	12,5	أكثر من 60 سنة
	Féminin	12,5	12,5	
	Ensemble	11,0	11,0	
Province	0-14	30,8	14-0	الإقليم
	15-59	59,8	59-15	
	60 et +	9,4	60 +	

Source : R.G.P.H. 2004 المصدر: الإحصاء العام للسكان و السكنى 2004

Tableau 3 : Effectif et taille des ménages en 1994 et 2004

الجدول 3: عدد و متوسط حجم الأسر لسنتي 1994 و 2004

Milieu	Ménage		Taille 2004	الوسط
	1994	2004		
Commune	1975	2064	5,5	الجماعة
Province	84203	102996	5,1	الإقليم

Source : R.G.P.H. 1994 et 2004 المصدر: الإحصاء العام للسكان و السكنى

Tableau 4 : Age au premier mariage selon le sexe en 2004 et 1994

الجدول 4: معدل السن عند أول زواج حسب الجنس لسنتي 1994 و 2004

Sexe	Commune الجماعة		Province rural الإقليم قروي		الجنس
	1994	2004	1994	2004	
Masculin	28,6	29,3	29,2	30,5	ذكور
Féminin	21,4	23,7	24,2	25,1	إناث
Ensemble	25,0	26,6	26,7	27,7	مجموع

Source : R.G.P.H. 1994 et 2004 المصدر: الإحصاء العام للسكان و السكنى

Figure 1 : Indice synthétique de fécondité en 1994 et 2004 en milieu rural

الشكل 1 : مؤشر الخصوبة لسنتي 1994 و 2004 بالوسط القروي

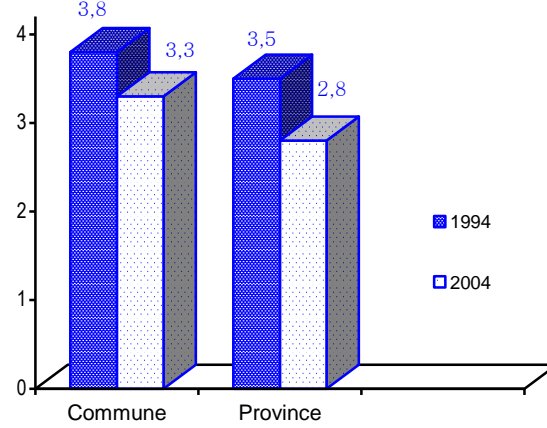


Tableau 5 : Population de 15 ans et plus selon le sexe et l'état matrimonial

الجدول 5: الساكنة البالغ عمرها 15 سنة وأكثر حسب الجنس والحالة الزوجية

Etat matrimonial	Masculin ذكور	Féminin إناث	Total مجموع	الحالة الزوجية
Célibataires	43,1	24,5	33,7	أعزب
Mariés	54,8	57,7	56,2	متزوج
Autres	2,1	17,9	10,1	حالة أخرى
Total	100	100	100	مجموع

Source : R.G.P.H. 2004 المصدر: الإحصاء العام للسكان و السكنى 2004

Tableau 6 : Taux d'analphabétisme par sexe en 1994 et 2004

الجدول 6: نسبة الأمية حسب الجنس لسنتي 1994 و 2004

Sexe	Commune الجماعة		Province rural الإقليم قروي		الجنس
	1994	2004	1994	2004	
Masculin	62,5	47,2	59,1	47,1	ذكور
Féminin	87,2	74,5	87,4	76,0	إناث
Ensemble	75,0	60,8	73,5	61,7	مجموع

Source : R.G.P.H. 1994 et 2004 المصدر: الإحصاء العام للسكان و السكنى

Tableau 7 : Population âgée de 10 ans et plus sachant lire et écrire une langue ou plus par sexe en 2004 (en %)

الجدول 7: الساكنة البالغ عمرها 10 سنوات وأكثر والتي تعرف كتابة و قراءة لغة أو أكثر حسب الجنس لسنة 2004

Langues	Masculin ذكور	Féminin إناث	Total مجموع	اللغة
Arabe	46,5	34,5	42,6	العربية
Arabe et français	45,9	58,4	50,0	العربية و الفرنسية
Autres	7,6	7,1	7,4	حالة أخرى
Total	100	100	100	مجموع

Source : R.G.P.H. 2004 المصدر: الإحصاء العام للسكان و السكنى 2004

Tableau 8 : Taux d'activité par sexe

الجدول 8: نسبة النشاط حسب الجنس

Sexe	Commune الجماعة	Province rural الإقليم قروي	الجنس
Masculin	53,8	57,5	ذكور
Féminin	11,2	16,5	إناث
Ensemble	32,7	37,0	مجموع

Source : R.G.P.H. 2004 المصدر: الإحصاء العام للسكان و السكنى 2004

Tableau 9 : Population active selon la situation dans la profession

الجدول 9: السكان النشيطون حسب الحالة في المهنة

Situation dans la profession	Commune الجماعة	Province rural الإقليم قروي	الحالة في المهنة
Employeur	2,3	0,7	مشغل
Indépendant	48,3	43,0	حر
Salarié	19,3	22,1	مستأجر
Autres	30,1	34,2	حالة أخرى
Total	100	100	مجموع

Source : R.G.P.H. 2004 المصدر: الإحصاء العام للسكان و السكنى 2004

Tableau 10 : Répartition des ménages selon le type d'habitat

الجدول 10: توزيع الأسر حسب نوع المسكن

Type d'habitat	Commune الجماعة	Province rural الإقليم قروي	نوع المسكن
Maison marocaine	23,7	19,8	منزل مغربي
Habitat sommaire	27,6	17,6	سكن صفيح
Logement rural	42,7	58,7	سكن قروي
Autres	6,1	3,8	حالة أخرى
Total	100	100	مجموع

Source : R.G.P.H. 2004 المصدر: الإحصاء العام للسكان و السكنى 2004

Tableau 11 : Ménages (%) selon l'ancienneté du logement

الجدول 11: توزيع الأسر حسب عمر المسكن

Ancienneté du logement	Commune الجماعة	Province rural الإقليم قروي	عمر المسكن
< 10 ans	21,3	27,2	أقل من 10 سنوات
10-20 ans	30,9	27,1	10 - 20 سنة
20-50 ans	31,0	38,1	20 - 50 سنة
>50 ans	16,8	7,6	أكثر من 50 سنة
Total	100	100	مجموع

Source : R.G.P.H. 2004 المصدر: الإحصاء العام للسكان و السكنى 2004

Figure 2 : Ménages selon le type d'habitat en 2004 en milieu rural

الشكل 2: توزيع الأسر حسب نوع المسكن لسنة 2004 بالوسط القروي

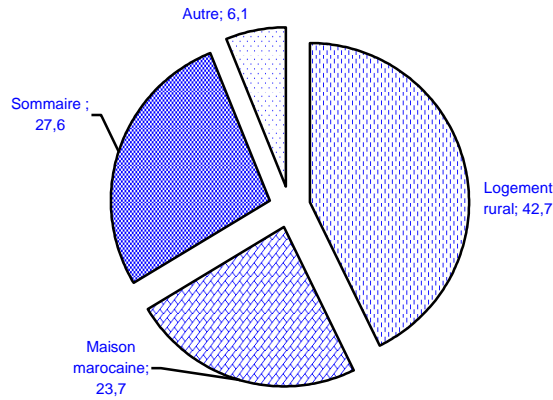


Tableau 12 : Répartition des ménages selon le statut d'occupation

الجدول 12: توزيع الأسر حسب صفة الحياة

Statut d'occupation	Commune الجماعة	Province rural الإقليم قروي	صفة الحياة
Propriétaire	75,0	77,7	ملاك
Locataire	3,0	2,6	مكتري
Autres	22,1	19,8	حالة أخرى
Total	100	100	مجموع

Source : R.G.P.H. 2004 المصدر: الإحصاء العام للسكان و السكنى 2004

Tableau 13 : Taux d'occupation en 1994 et 2004

الجدول 13: معدل عدد الأفراد بالقرية لسنة 1994 و 2004

Année	Commune الجماعة	Province rural الإقليم قروي	السنة
1994	3,5	3,0	1994
2004	2,4	2,3	2004

Source : R.G.P.H. 1994, 2004 المصدر: الإحصاء العام للسكان و السكنى

Figure 3 : Taux de raccordement au réseau d'eau potable en 1994 et 2004 en milieu rural

الشكل 3: نسبة الربط بشبكة الماء لسنة 1994 و 2004 بالوسط القروي

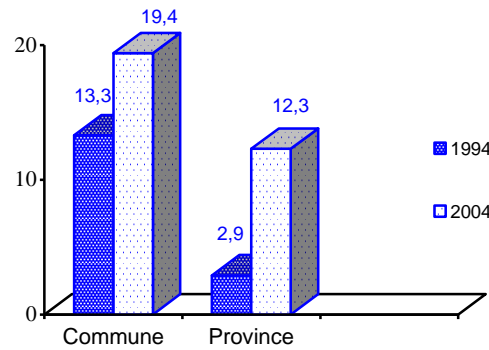


Figure 4 : Taux d'accès au réseau d'électricité en 1994 et 2004 en milieu rural

الشكل 4: نسبة الولوج إلى شبكة الكهرباء لسنة 1994 و 2004 بالوسط القروي

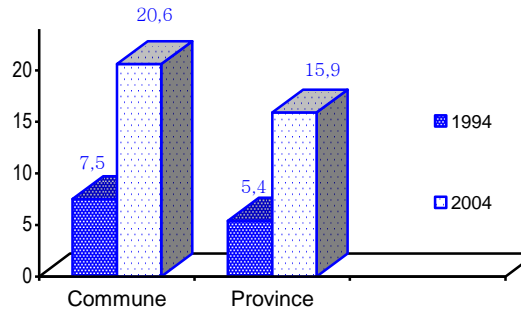


Tableau 14 : Taux d'équipement des logements en éléments de base

الجدول 14: نسبة توفر المساكن على وسائل الراحة الأساسية

Eléments de confort	Commune الجماعة	Province rural الإقليم قروي	وسائل الراحة
Cuisine	76,2	73,5	مطبخ
WC	43,2	35,3	مرحاض
Bain	9,7	13,7	حمام
Eau courante	19,4	12,3	الماء
Electricité	20,6	15,9	الكهرباء

Source : R.G.P.H. 2004 المصدر: الإحصاء العام للسكان و السكنى 2004

Royaume du Maroc
Haut Commissariat au Plan
Direction Régionale de
Rabat Salé Zemmour Zaer

المملكة المغربية
المنذوبية السامية للتخطيط
المديرية الجهوية للرباط سلا
زمور زعير

مؤشرات ديموغرافية و سوسيو إقتصادية و ظروف سكن السكان بإقليم الخميسات

جماعة: عين سبيت

INDICATEURS DEMOGRAPHIQUES, SOCIAUX, ECONOMIQUES ET D'HABITAT DE LA POPULATION DE LA PROVINCE KHEMISSET

COMMUNE: AIN SBIT



إحصاء 2004

4, Rue Ain Asserdoune – 10000 Agdal-Rabat-Maroc
BP 8823 (212) 37 77 94 18 (212) 37 68 69 67
rabat_hcp@yahoo.fr