

**Tableau 1 : Population légale en 1994 et 2004**

**الجدول 1: السكان القانونيون لسنتي 2004, 1994**

Milieu	1994	2004	Tx accr %	الوسط
Municipalité	88839	105088	1,7	البلدية
Province	485541	521815	0,7	الإقليم
Municipalité/ Province	18,3	20,1		البلدية/الإقليم

Source : R.G.P.H. 1994 et 2004 المصدر: الإحصاء العام للسكان و السكنى

**Tableau 2 : Population par sexe et groupes d'âges**

**الجدول 2: السكان حسب السن والجنس لسنة 2004**

Groupes d'âges	Sexe		الجنس		السن
	Masculin	Féminin	ذكور	إناث	
0-14	Masculin	29,9	ذكور		14-0 سنة
	Féminin	26,7	إناث		
	Ensemble	28,3	مجموع		
15-59	Masculin	62,1	ذكور		15 - 59 سنة
	Féminin	64,1	إناث		
	Ensemble	63,1	مجموع		
60 et +	Masculin	7,9	ذكور		أكثر من 60 سنة
	Féminin	9,1	إناث		
	Ensemble	8,6	مجموع		
Province	0-14	30,8	14-0		الإقليم
	15-59	59,8	59 - 15		
	60 et +	9,4	60 +		

Source : R.G.P.H. 2004 المصدر: الإحصاء العام للسكان و السكنى 2004

**Tableau 3 : Effectif et taille des ménages en 1994 et 2004**

**الجدول 3: عدد و متوسط حجم الأسر لسنتي 1994 و 2004**

Milieu	Ménage		Taille 2004	الوسط
	1994	2004		
Municipalité	17391	22769	4,6	البلدية
Province	84203	102996	5,1	الإقليم

Source : R.G.P.H. 1994 et 2004 المصدر: الإحصاء العام للسكان و السكنى

**Tableau 4 : Age au premier mariage selon le sexe en 1994 et 2004**

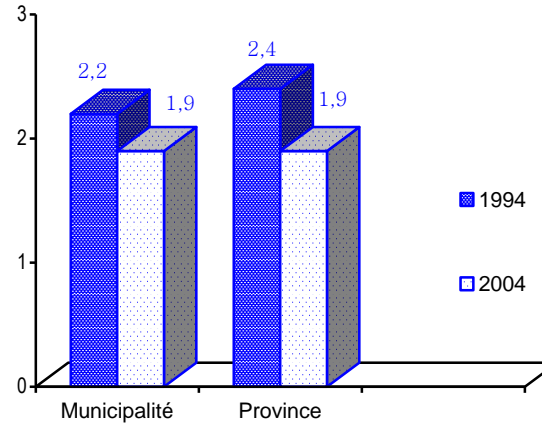
**الجدول 4: معدل السن عند أول زواج حسب الجنس لسنتي 1994 و 2004**

Sexe	Municipalité البلدية		Province urbain الإقليم حضري		الجنس
	1994	2004	1994	2004	
Masculin	31,6	33,6	31,4	32,8	ذكور
Féminin	26,5	27,3	25,9	26,7	إناث
Ensemble	28,7	30,1	28,4	29,5	مجموع

Source : R.G.P.H. 1994 et 2004 المصدر: الإحصاء العام للسكان و السكنى

**Figure 1 : Indice synthétique de fécondité en 1994 et 2004 en milieu urbain**

**الشكل 1 : مؤشر الخصوبة لسنتي 1994 و 2004 بالوسط الحضري**



**Tableau 5 : Population de 15 ans et plus selon le sexe et l'état matrimonial**

**الجدول 5: الساكنة البالغ عمرها 15 سنة وأكثر حسب الجنس والحالة الزوجية**

Etat matrimonial	Total مجموع	Féminin إناث	Masculin ذكور	الحالة الزوجية
Célibataires	48,2	34,4	40,8	أعزب
Mariés	49,9	49,9	49,9	متزوج
Autres	1,9	15,8	9,3	حالة أخرى
Total	100	100	100	مجموع

Source : R.G.P.H. 2004 المصدر: الإحصاء العام للسكان و السكنى 2004

**Tableau 6 : Taux d'analphabétisme par sexe en 1994 et 2004**

**الجدول 6 : نسبة الأمية حسب الجنس لسنتي 1994 و 2004**

Sexe	Municipalité البلدية		Province urbain الإقليم حضري		الجنس
	1994	2004	1994	2004	
Masculin	22,5	17,7	25,3	20,3	ذكور
Féminin	51,2	42,5	54,1	44,9	إناث
Ensemble	37,8	30,9	40,5	33,3	مجموع

Source : R.G.P.H. 1994 et 2004 المصدر: الإحصاء العام للسكان و السكنى

**Tableau 7 : Population âgée de 10 ans et plus sachant lire et écrire une langue ou plus par sexe en 2004 (en %)**

**الجدول 7: الساكنة البالغ عمرها 10 سنوات وأكثر والتي تعرف كتابة و قراءة لغة أو أكثر حسب الجنس لسنة 2004**

Langues	Masculin ذكور	Féminin إناث	Total مجموع	اللغة
Arabe	22,4	19,3	21,0	العربية
Arabe et français	54,4	56,7	55,4	العربية و الفرنسية
Autres	23,2	24,0	23,6	حالة أخرى
Total	100	100	100	مجموع

Source : R.G.P.H. 2004 المصدر: الإحصاء العام للسكان و السكنى 2004

**Tableau 8 : Taux d'activité par sexe**

**الجدول 8: نسبة النشاط حسب الجنس**

Sexe	Municipalité البلدية	Province urbain الإقليم حضري	الجنس
Masculin	48,6	48,5	ذكور
Féminin	19,5	18,8	إناث
Ensemble	33,3	33,0	مجموع

Source : R.G.P.H. 2004 المصدر: الإحصاء العام للسكان و السكنى 2004

**Tableau 9 : Population active selon la situation dans la profession**

**الجدول 9: السكان النشيطون حسب الحالة في المهنة**

Situation dans la profession	Municipalité البلدية	Province urbain الإقليم حضري	الحالة في المهنة
Employeur	2,5	2,1	مشغل
Indépendant	33,6	36,4	حر
Salarié	60,1	57,3	مستاجر
Autres	3,8	4,2	حالة أخرى
Total	100	100	مجموع

Source : R.G.P.H. 2004 المصدر: الإحصاء العام للسكان و السكنى 2004

**Tableau 10 : Répartition des ménages selon le type d'habitat**

**الجدول 10: توزيع الأسر حسب نوع المسكن**

Type d'habitat	Municipalité البلدية	Province urbain الإقليم حضري	نوع المسكن
Villa	1,7	1,2	فيلا
Appartement	1,1	0,8	شقة
Maison marocaine	82,0	84,8	منزل مغربي
Habitat sommaire	8,9	7,6	سكن صفيح
Autres	6,2	5,5	حالة أخرى
Total	100	100	مجموع

Source : R.G.P.H. 2004 المصدر: الإحصاء العام للسكان و السكنى 2004

Tableau 11 : Ménages (%) selon l'ancienneté du logement  
الجدول 11: توزيع الأسر حسب عمر المسكن

Ancienneté du logement	Municipalité البلدية	Province urbain الإقليم حضري	عمر المسكن
< 10 ans	24,4	23,0	أقل من 10 سنوات
10-20 ans	34,6	39,8	10 - 20 سنة
20-50 ans	37,2	33,8	20 - 50 سنة
>50 ans	3,8	3,4	أكثر من 50 سنة
Total	100	100	مجموع

Source : R.G.P.H. 2004 المصدر: الإحصاء العام للسكان و السكنى 2004

Figure 2 : Ménages selon le type d'habitat en milieu urbain  
الشكل 2: توزيع الأسر حسب نوع المسكن لسنة 2004 بالوسط الحضري

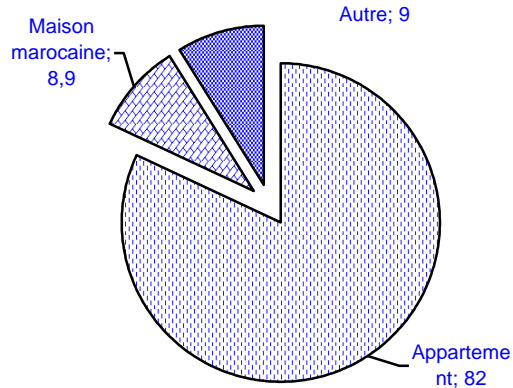


Tableau 12 : Répartition des ménages selon le statut d'occupation  
الجدول 12: توزيع الأسر حسب صفة الحياة

Statut d'occupation	Municipalité البلدية	Province urbain الإقليم حضري	صفة الحياة
Propriétaire	53,9	55,1	ملاك
Locataire	28,4	28,1	مكتري
Autres	17,7	16,8	حالة أخرى
Total	100	100	مجموع

Source : R.G.P.H. 2004 المصدر: الإحصاء العام للسكان و السكنى 2004

Tableau 13 : Taux d'occupation en 1994 et 2004  
الجدول 13: معدل عدد الأفراد بالغرفة لسنتي 1994 و 2004

Année	Municipalité البلدية	Province urbain الإقليم حضري	السنة
1994	1,8	1,9	1994
2004	1,6	1,6	2004

Figure 3 : Taux de raccordement au réseau d'eau potable en 1994 et 2004 en milieu urbain  
الشكل 3: نسبة الربط بشبكة الماء لسنتي 1994 و 2004 بالوسط الحضري

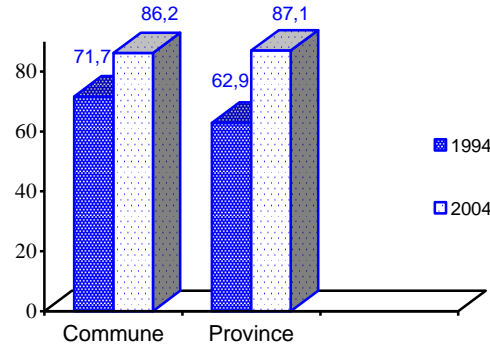


Figure 4 : Taux d'accès au réseau d'électricité en 1994 et 2004 en milieu urbain  
الشكل 4: نسبة التولوج إلى شبكة الكهرباء لسنتي 1994 و 2004 بالوسط الحضري

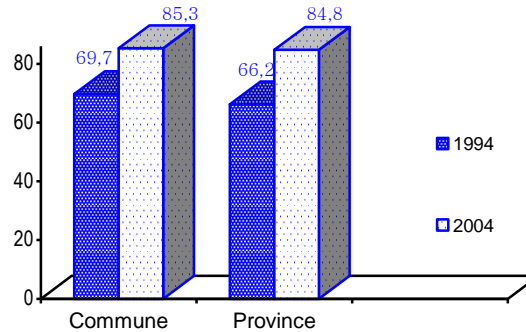


Tableau 14 : Taux d'équipement des logements en éléments de base  
الجدول 14: نسبة توفر المساكن على وسائل الراحة الأساسية

Eléments de confort	Municipalité البلدية	Province urbain الإقليم حضري	وسائل الراحة
Cuisine	89,1	88,9	مطبخ
WC	95,2	94,7	مرحاض
Bain	54,5	44,0	حمام
Eau courante	86,2	87,1	الماء

الكهرباء	85,3	84,8
----------	------	------

Source : R.G.P.H. 2004 المصدر: الإحصاء العام للسكان و السكنى 2004

Royaume du Maroc  
Haut Commissariat au Plan  
Direction Régionale de  
Rabat Salé Zemmour Zaer

المملكة المغربية  
المنذوبية السامية للتخطيط  
المديرية الجهوية للرباط سلا  
زمور زعير





مؤشرات ديموغرافية و سوسيو إقتصادية و ظروف سكن السكان  
بإقليم الخميسات

بلدية: الخميسات

INDICATEURS DEMOGRAPHIQUES, SOCIAUX,  
ECONOMIQUES ET D'HABITAT DE LA POPULATION DE  
LA PROVINCE KHEMISSET

MUNICIPALITE: KHEMISSET



 BP 8823  (212 ) 37 77 94 18  (212) 37 68 69 67  
 [rabat\\_hcp@yahoo.fr](mailto:rabat_hcp@yahoo.fr)