

**Tableau 1 : Population légale en 1994 et 2004**

**الجدول 1: السكان القانونيون لسنتي 2004, 1994**

Milieu	1994	2004	Tx accr %	الوسط
Commune	6889	6562	- 0,5	الجماعة
Province	485541	521815	0,7	الإقليم
Commune/ Province	1,4	1,3		الجماعة/الإقليم

Source : R.G.P.H. 1994 et 2004 المصدر: الإحصاء العام للسكان و السكنى

**Tableau 2 : Population par sexe et groupes d'âges**

**الجدول 2: السكان حسب السن والجنس لسنة 2004**

Groupes d'âges	Sexe		الجنس		السن
	Masculin	Féminin	ذكور	إناث	
0-14 ans	Masculin	28,5	ذكور		14-0 سنة
	Féminin	26,2	إناث		
	Ensemble	27,3	مجموع		
15-59 ans	Masculin	59,5	ذكور		15-59 سنة
	Féminin	61,2	إناث		
	Ensemble	60,4	مجموع		
60 ans et plus	Masculin	11,9	ذكور		أكثر من 60 سنة
	Féminin	12,7	إناث		
	Ensemble	12,3	مجموع		
Province	0-14	30,8	14-0		الإقليم
	15-59	59,8	59-15		
	60 et +	9,4	60 +		

Source : R.G.P.H. 2004 المصدر: الإحصاء العام للسكان و السكنى 2004

**Tableau 3 : Effectif et taille des ménages en 1994 et 2004**

**الجدول 3: عدد و متوسط حجم الأسر لسنتي 1994 و 2004**

Milieu	Ménage		Taille	الوسط
	1994	2004		
Commune	1194	1255	5,2	الجماعة
Province	84203	102996	5,1	الإقليم

Source : R.G.P.H. 1994 et 2004 المصدر: الإحصاء العام للسكان و السكنى

**Tableau 4 : Age au premier mariage selon le sexe en 1994 et 2004**

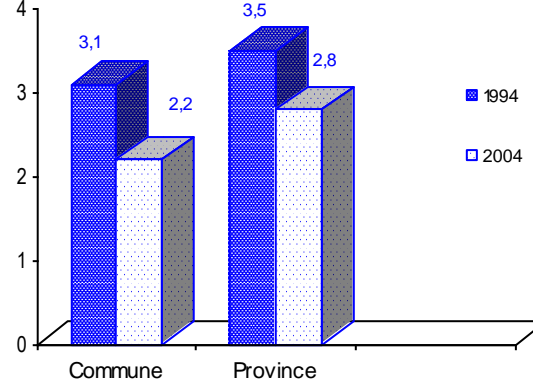
**الجدول 4: معدل السن عند أول زواج حسب الجنس لسنتي 1994 و 2004**

Sexe	Commune		Province rural		الجنس
	1994	2004	1994	2004	
Masculin	29,2	30,6	29,2	30,5	ذكور
Féminin	25,7	26,2	24,2	25,1	إناث
Ensemble	27,3	28,3	26,7	27,7	مجموع

Source : R.G.P.H. 1994 et 2004 المصدر: الإحصاء العام للسكان و السكنى

**Figure 1 : Indice synthétique de fécondité en 1994 et 2004 en milieu rural**

**الشكل 1 : مؤشر الخصوبة لسنتي 1994 و 2004 بالوسط القروي**



**Tableau 5 : Population de 15 ans et plus selon le sexe et l'état matrimonial**

**الجدول 5: الساكنة البالغ عمرها 15 سنة وأكثر حسب الجنس والحالة الزوجية**

Etat matrimonial	Masculin	Féminin	Total	الحالة الزوجية
	ذكور	إناث	مجموع	
Célibataires	46,4	29,4	37,6	أعزب
Mariés	51,4	54,5	53,0	متزوج
Autres	2,2	16,1	9,4	حالة أخرى
Total	100	100	100	مجموع

Source : R.G.P.H. 2004 المصدر: الإحصاء العام للسكان و السكنى 2004

**Tableau 6 : Taux d'analphabétisme par sexe 1994 et 2004**

**الجدول 6: نسبة الأمية حسب الجنس لسنتي 1994 و 2004**

Sexe	Commune		Province rural		الجنس
	1994	2004	1994	2004	
Masculin	44,1	37,5	59,1	47,1	ذكور
Féminin	79,6	67,9	87,4	76,0	إناث
Ensemble	62,5	53,1	73,5	61,7	مجموع

Source : R.G.P.H. 1994 et 2004 المصدر: الإحصاء العام للسكان و السكنى

**Tableau 7 : Population âgée de 10 ans et plus sachant lire et écrire une langue ou plus par sexe en 2004 (en %)**

**الجدول 7: الساكنة البالغ عمرها 10 سنوات وأكثر والتي تعرف كتابة و قراءة لغة أو أكثر حسب الجنس لسنة 2004**

Langues	Masculin	Féminin	Total	اللغة
	ذكور	إناث	مجموع	
Arabe	30,7	36,9	32,9	العربية
Arabe et français	58,2	54,7	57,1	العربية و الفرنسية
Autres	11,0	8,4	10,0	حالة أخرى
Total	100	100	100	مجموع

Source : R.G.P.H. 2004 المصدر: الإحصاء العام للسكان و السكنى 2004

**Tableau 8 : Taux d'activité par sexe**

**الجدول 8: نسبة النشاط حسب الجنس**

Sexe	Commune	Province rural	الجنس
	الجماعة	الإقليم قروي	
Masculin	58,4	57,5	ذكور
Féminin	24,8	16,5	إناث
Ensemble	41,3	37,0	مجموع

Source : R.G.P.H. 2004 المصدر: الإحصاء العام للسكان و السكنى 2004

**Tableau 9 : Population active selon la situation dans la profession**

**الجدول 9: السكان النشيطون حسب الحالة في المهنة**

Situation dans la profession	Commune	Province rural	الحالة في المهنة
	الجماعة	الإقليم قروي	
Employeur	0,2	0,7	مشغل
Indépendant	36,0	43,0	حر
Salarié	24,8	22,1	مستأجر
Autres	39,0	34,2	حالة أخرى
Total	100	100	مجموع

Source : R.G.P.H. 2004 المصدر: الإحصاء العام للسكان و السكنى 2004

**Tableau 10 : Répartition des ménages selon le type d'habitat**

**الجدول 10: توزيع الأسر حسب نوع المسكن**

Type d'habitat	Commune	Province rural	نوع المسكن
	الجماعة	الإقليم قروي	
Maison marocaine	13,0	19,8	منزل مغربي
Habitat sommaire	24,7	17,6	سكن صفيح
Logement rural	60,6	58,7	سكن قروي
Autres	1,7	3,8	حالة أخرى
Total	100	100	مجموع

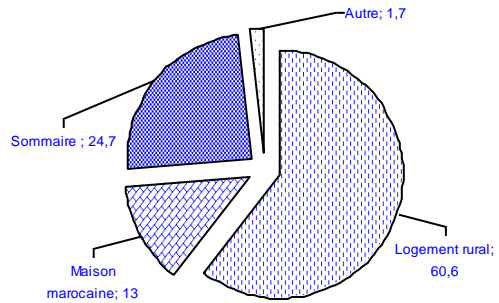
Source : R.G.P.H. 2004 المصدر: الإحصاء العام للسكان و السكنى 2004

**Tableau 11 : Ménages (%) selon l'ancienneté du logement**

Ancienneté du logement	Commune الجماعة	Province rural الإقليم قروي	عمر المسكن
< 10 ans	20,5	27,2	أقل من 10 سنوات
10-20 ans	27,4	27,1	10 - 20 سنة
20-50 ans	46,5	38,1	20 - 50 سنة
>50 ans	5,7	7,6	أكثر من 50 سنة
Total	100	100	مجموع

Source : R.G.P.H. 2004 المصدر: الإحصاء العام للسكان و السكنى 2004

**Figure 2 : Ménages selon le type d'habitat en 2004 en milieu rural**



**Tableau 12 : Répartition des ménages selon le statut d'occupation**

Statut d'occupation	Commune الجماعة	Province rural الإقليم قروي	صفة الحيازة
Propriétaire	77,1	77,7	ملاك
Locataire	1,5	2,6	مكتري
Autres	21,4	19,8	حالة أخرى
Total	100	100	مجموع

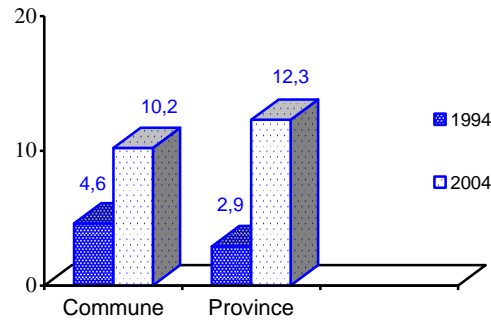
Source : R.G.P.H. 2004 المصدر: الإحصاء العام للسكان و السكنى 2004

**Tableau 13 : Taux d'occupation en 1994 et 2004**

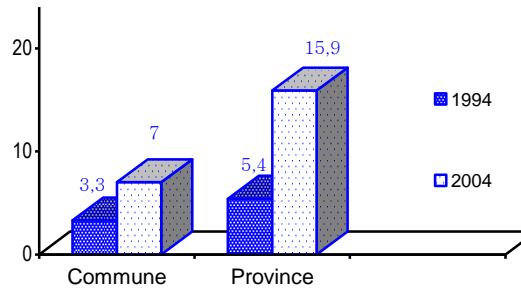
Année	Commune الجماعة	Province rural الإقليم قروي	السنة
1994	2,7	3,0	1994
2004	2,2	2,3	2004

Source : R.G.P.H. 1994, 2004 المصدر: الإحصاء العام للسكان و السكنى

**Figure 3 : Taux de raccordement au réseau d'eau potable en 1994 et 2004 en milieu rural**



**Figure 4 : Taux d'accès au réseau d'électricité en 1994 et 2004 en milieu rural**



**Tableau 14 : Taux d'équipement des logements en éléments de base**

Eléments de confort	Commune الجماعة	Province rural الإقليم قروي	وسائل الراحة
Cuisine	84,2	73,5	مطبخ
WC	45,4	35,3	مرحاض
Bain	23,2	13,7	حمام
Eau courante	10,2	12,3	الماء
Electricité	7,0	15,9	الكهرباء

Source : R.G.P.H. 2004 المصدر: الإحصاء العام للسكان و السكنى 2004

Royaume du Maroc  
Haut Commissariat au Plan  
Direction Régionale de  
Rabat Salé Zemmour Zaer

المملكة المغربية  
المنذوبية السامية للتخطيط  
المديرية الجهوية لرباط سلا  
زمور زعير

مؤشرات ديموغرافية و سوسيو إقتصادية و ظروف سكن السكان بإقليم الخميسات

جماعة : خميس سيدي يحي

INDICATEURS DEMOGRAPHIQUES, SOCIAUX, ECONOMIQUES ET D'HABITAT DE LA POPULATION DE LA PROVINCE KHEMISSSET

COMMUNE: KHEMISS SIDI YAHYA



4, Rue Ain Asserdoune – 10000 Agdal-Rabat-Maroc  
BP 8823 (212) 37 77 94 18 (212) 37 68 69 67  
rabat\_hcp@yahoo.fr