

**Tableau 1 : Population légale en 1994 et 2004**

**الجدول 1: السكان القانونيون لسنة 2004, 1994**

Milieu	1994	2004	Tx accr %	الوسط
Commune	6479	5603	- 1,4	الجماعة
Province	485541	521815	0,7	الإقليم
Commune/ Province	1,3	1,1		الجماعة/الإقليم

Source : R.G.P.H. 1994 et 2004 المصدر: الإحصاء العام للسكان و السكنى

**Tableau 2 : Population par sexe et groupes d'âges**

**الجدول 2: السكان حسب السن والجنس لسنة 2004**

Groupes d'âges	Sexe		الجنس		السن
	Masculin	Féminin	ذكور	إناث	
0-14 ans	Masculin	33,1	ذكور		14-0 سنة
	Féminin	32,9	إناث		
	Ensemble	33,0	مجموع		
15-59 ans	Masculin	55,1	ذكور		15 - 59 سنة
	Féminin	55,2	إناث		
	Ensemble	55,1	مجموع		
60 ans et plus	Masculin	11,8	ذكور		أكثر من 60 سنة
	Féminin	12,0	إناث		
	Ensemble	11,9	مجموع		
Province	0-14	30,8	14-0		الإقليم
	15-59	59,8	59 -15		
	60 et +	9,4	60 +		

Source : R.G.P.H. 2004 المصدر: الإحصاء العام للسكان و السكنى 2004

**Tableau 3 : Effectif et taille des ménages en 1994 et 2004**

**الجدول 3: عدد و متوسط حجم الأسر لسنة 1994 و 2004**

Milieu	Ménage		Taille	الوسط
	1994	2004		
Commune	984	974	5,8	الجماعة
Province	84203	102996	5,1	الإقليم

Source : R.G.P.H. 1994 et 2004 المصدر: الإحصاء العام للسكان و السكنى

**Tableau 4 : Age au premier mariage selon le sexe en 1994 et 2004**

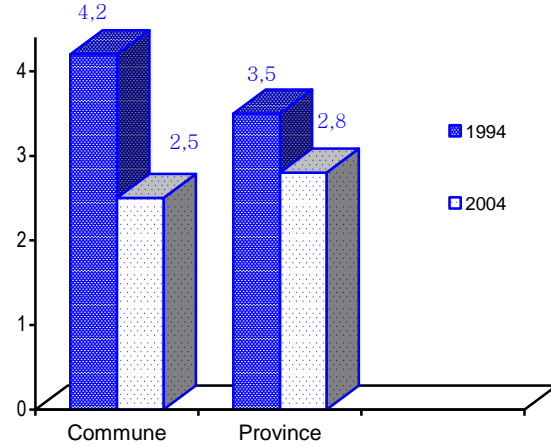
**الجدول 4: معدل السن عند أول زواج حسب الجنس لسنة 1994 و 2004**

Sexe	Commune		Province rural		الجنس
	1994	2004	1994	2004	
Masculin	27,0	30,7	29,2	30,5	ذكور
Féminin	24,1	25,5	24,2	25,1	إناث
Ensemble	25,7	28,1	26,7	27,7	مجموع

Source : R.G.P.H. 1994 et 2004 المصدر: الإحصاء العام للسكان و السكنى

**Figure 1 : Indice synthétique de fécondité en 1994 et 2004 en milieu rural**

**الشكل 1 : مؤشر الخصوبة لسنة 1994 و 2004 بالوسط القروي**



**Tableau 5 : Population de 15 ans et plus selon le sexe et l'état matrimonial**

**الجدول 5: الساكنة البالغ عمرها 15 سنة وأكثر حسب الجنس والحالة الزوجية**

Etat matrimonial	Masculin	Féminin	Total	الحالة الزوجية
	ذكور	إناث	مجموع	
Célibataires	45,2	31,4	38,3	أعزب
Mariés	53,3	56,4	54,8	متزوج
Autres	1,5	12,3	6,9	حالة أخرى
Total	100	100	100	مجموع

Source : R.G.P.H. 2004 المصدر: الإحصاء العام للسكان و السكنى 2004

**Tableau 6 : Taux d'analphabétisme par sexe 1994 et 2004**

**الجدول 6 : نسبة الأمية حسب الجنس لسنة 1994 و 2004**

Sexe	Commune		Province rural		الجنس
	1994	2004	1994	2004	
Masculin	66,5	52,2	59,1	47,1	ذكور
Féminin	91,0	79,2	87,4	76,0	إناث
Ensemble	78,8	65,6	73,5	61,7	مجموع

Source : R.G.P.H. 1994 et 2004 المصدر: الإحصاء العام للسكان و السكنى

**Tableau 7 : Population âgée de 10 ans et plus sachant lire et écrire une langue ou plus par sexe en 2004 (en %)**

**الجدول 7: الساكنة البالغ عمرها 10 سنوات وأكثر والتي تعرف كتابة و قراءة لغة أو أكثر حسب الجنس لسنة 2004**

Langues	Masculin	Féminin	Total	اللغة
	ذكور	إناث	مجموع	
Arabe	33,5	30,9	32,8	العربية
Arabe et français	59,1	63,8	60,5	العربية و الفرنسية
Autres	7,3	5,3	6,7	حالة أخرى
Total	100	100	100	مجموع

Source : R.G.P.H. 2004 المصدر: الإحصاء العام للسكان و السكنى 2004

**Tableau 8 : Taux d'activité par sexe**

**الجدول 8: نسبة النشاط حسب الجنس**

Sexe	Commune	Province rural	الجنس
	الجماعة	الإقليم قروي	
Masculin	58,6	57,5	ذكور
Féminin	12,4	16,5	إناث
Ensemble	35,6	37,0	مجموع

Source : R.G.P.H. 2004 المصدر: الإحصاء العام للسكان و السكنى 2004

**Tableau 9 : Population active selon la situation dans la profession**

**الجدول 9: السكان النشيطون حسب الحالة في المهنة**

Situation dans la profession	Commune	Province rural	الحالة في المهنة
	الجماعة	الإقليم قروي	
Employeur	0,7	0,7	مشغل
Indépendant	44,7	43,0	حر
Salarié	16,8	22,1	مستأجر
Autres	37,8	34,2	حالة أخرى
Total	100	100	مجموع

Source : R.G.P.H. 2004 المصدر: الإحصاء العام للسكان و السكنى 2004

**Tableau 10 : Répartition des ménages selon le type d'habitat**

**الجدول 10: توزيع الأسر حسب نوع المسكن**

Type d'habitat	Commune	Province rural	نوع المسكن
	الجماعة	الإقليم قروي	
Maison marocaine	14,4	19,8	منزل مغربي
Habitat sommaire	27,1	17,6	سكن صفيح
Logement rural	57,4	58,7	سكن قروي
Autres	1,1	3,8	حالة أخرى
Total	100	100	مجموع

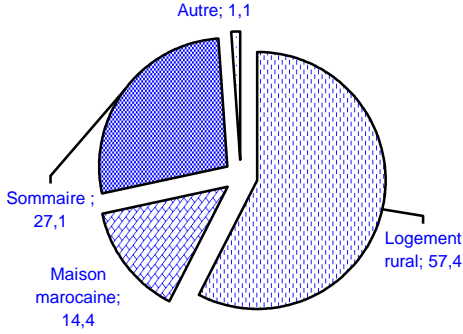
Source : R.G.P.H. 2004 المصدر: الإحصاء العام للسكان و السكنى 2004

**Tableau 11 : Ménages (%) selon l'ancienneté du logement**

Ancienneté du logement	Commune الجماعة	Province rural الإقليم قروي	عمر المسكن
< 10 ans	26,0	27,2	أقل من 10 سنوات
10-20 ans	29,0	27,1	10-20 سنة
20-50 ans	30,3	38,1	20-50 سنة
>50 ans	14,6	7,6	أكثر من 50 سنة
Total	100	100	مجموع

Source : R.G.P.H. 2004 المصدر: الإحصاء العام للسكان و السكنى 2004

**Figure 2 : Ménages selon le type d'habitat en 2004 en milieu rural**



**Tableau 12 : Répartition des ménages selon le statut d'occupation**

Statut d'occupation	Commune الجماعة	Province rural الإقليم قروي	صفة الحيازة
Propriétaire	82,1	77,7	ملاك
Locataire	1,6	2,6	مكتري
Autres	16,2	19,8	حالة أخرى
Total	100	100	مجموع

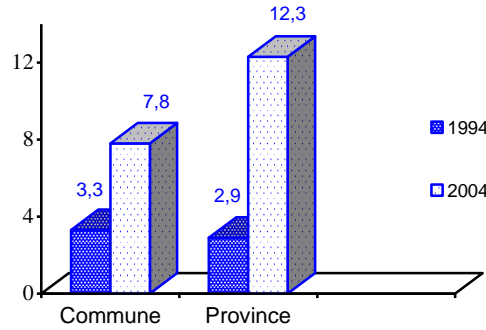
Source : R.G.P.H. 2004 المصدر: الإحصاء العام للسكان و السكنى 2004

**Tableau 13 : Taux d'occupation en 1994 et 2004**

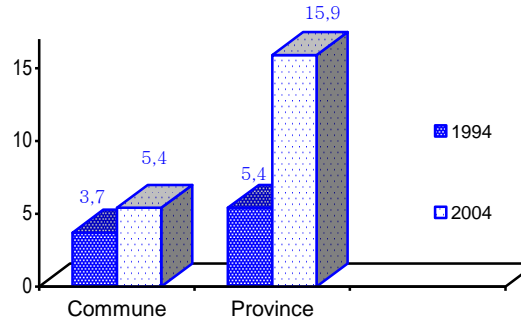
Année	Commune الجماعة	Province rural الإقليم قروي	السنة
1994	3,2	3,0	1994
2004	2,5	2,3	2004

Source : R.G.P.H. 1994, 2004 المصدر: الإحصاء العام للسكان و السكنى

**Figure 3 : Taux de raccordement au réseau d'eau potable en 1994 et 2004 en milieu rural**



**Figure 4 : Taux d'accès au réseau d'électricité en 1994 et 2004 en milieu rural**



**Tableau 14 : Taux d'équipement des logements en éléments de base**

Eléments de confort	Commune الجماعة	Province rural الإقليم قروي	وسائل الراحة
Cuisine	75,4	73,5	مطبخ
WC	20,6	35,3	مرحاض
Bain	9,9	13,7	حمام
Eau courante	7,8	12,3	الماء
Electricité	5,4	15,9	الكهرباء

Source : R.G.P.H. 2004 المصدر: الإحصاء العام للسكان و السكنى 2004

Royaume du Maroc  
Haut Commissariat au Plan  
Direction Régionale de  
Rabat Salé Zemmour Zaer

المملكة المغربية  
المندوبية السامية للتخطيط  
المديرية الجهوية للرباط سلا  
زمور زعير

مؤشرات ديموغرافية و سوسيو إقتصادية و ظروف سكن السكان بإقليم الخميسات

جماعة : مولاي ادريس أغبال

INDICATEURS DEMOGRAPHIQUES, SOCIAUX, ECONOMIQUES ET D'HABITAT DE LA POPULATION DE LA PROVINCE KHEMISSET

COMMUNE: MOULY DRISS AGHBAL



إحصاء 2004

4, Rue Aïn Asserdoune – 10000 Agdal-Rabat-Maroc  
BP 8823 (212) 37 77 94 18 (212) 37 68 69 67  
rabat\_hcp@yahoo.fr