

Tableau 1 : Population légale en 1994 et 2004

الجدول 1: السكان القانونيون لسنتي 2004, 1994

Milieu	1994	2004	Tx accr %	الوسط
Municipalité	49918	69640	3,4	البلدية
Province	485541	521815	0,7	الإقليم
Municipalité/ Province	10,3	13,3		البلدية/الإقليم

Source : R.G.P.H. 1994 et 2004 المصدر: الإحصاء العام للسكان و السكنى

Tableau 2 : Population par sexe et groupes d'âges

الجدول 2: السكان حسب السن والجنس لسنة 2004

Groupes d'âges	Sexe		الجنس		السن
	Masculin	Féminin	ذكور	إناث	
0-14	Masculin	32,8	ذكور		14-0 سنة
	Féminin	29,4	إناث		
	Ensemble	31,0	مجموع		
15-59	Masculin	60,3	ذكور		15 - 59 سنة
	Féminin	62,8	إناث		
	Ensemble	61,6	مجموع		
60 et +	Masculin	6,9	ذكور		أكثر من 60 سنة
	Féminin	7,8	إناث		
	Ensemble	7,4	مجموع		
Province	0-14	30,8	14-0		الإقليم
	15-59	59,8	59 - 15		
	60 et +	9,4	60 +		

Source : R.G.P.H. 2004 المصدر: الإحصاء العام للسكان و السكنى 2004

Tableau 3 : Effectif et taille des ménages en 1994 et 2004

الجدول 3: عدد و متوسط حجم الأسر لسنتي 1994 و 2004

Milieu	Ménage		Taille 2004	الوسط
	1994	2004		
Municipalité	9848	14790	4,7	البلدية
Province	84203	102996	5,1	الإقليم

Source : R.G.P.H. 1994 et 2004 المصدر: الإحصاء العام للسكان و السكنى

Tableau 4 : Age au premier mariage selon le sexe en 2004 et 1994

الجدول 4: معدل السن عند أول زواج حسب الجنس لسنتي 1994 و 2004

Sexe	Municipalité البلدية		Province urbain الإقليم حضري		الجنس
	1994	2004	1994	2004	
Masculin	31,2	32,7	31,4	32,8	ذكور
Féminin	25	26,5	25,9	26,7	إناث
Ensemble	27,8	29,1	28,4	29,5	مجموع

Source : R.G.P.H. 1994 et 2004 المصدر: الإحصاء العام للسكان و السكنى

Figure 1 : Indice synthétique de fécondité en 1994 et 2004 en milieu urbain

الشكل 1 : مؤشر الخصوبة لسنتي 1994 و 2004 بالوسط الحضري

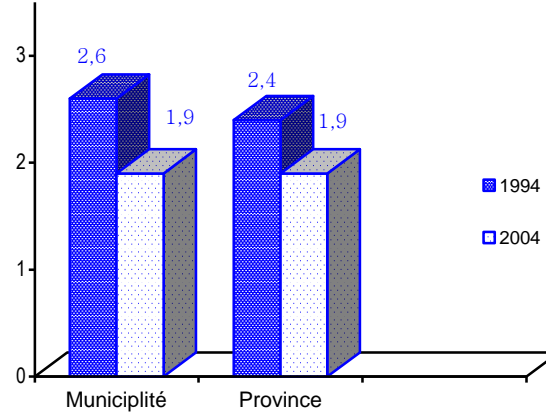


Tableau 5 : Population de 15 ans et plus selon le sexe et l'état matrimonial

الجدول 5: الساكنة البالغ عمرها 15 سنة وأكثر حسب الجنس والحالة الزوجية

Etat matrimonial	Masculin ذكور	Féminin إناث	Total مجموع	الحالة الزوجية
Célibataires	47,6	32,8	39,8	أعزب
Mariés	50,4	51,0	50,7	متزوج
Autres	1,9	16,1	9,5	حالة أخرى
Total	100	100	100	مجموع

Source : R.G.P.H. 2004 المصدر: الإحصاء العام للسكان و السكنى 2004

Tableau 6 : Taux d'analphabétisme par sexe 1994 et 2004

الجدول 6 : نسبة الأمية حسب الجنس لسنتي 1994 و 2004

Sexe	Municipalité البلدية		Province urbain الإقليم حضري		الجنس
	1994	2004	1994	2004	
Masculin	28,3	21,6	25,3	20,3	ذكور
Féminin	57,3	46,4	54,1	44,9	إناث
Ensemble	43,5	34,7	40,5	33,3	مجموع

Source : R.G.P.H. 1994 et 2004 المصدر: الإحصاء العام للسكان و السكنى

Tableau 7 : Population âgée de 10 ans et plus sachant lire et écrire une langue ou plus par sexe en 2004 (en %)

الجدول 7: الساكنة البالغ عمرها 10 سنوات وأكثر والتي تعرف كتابة و قراءة لغة أو أكثر حسب الجنس لسنة 2004

Langues	Masculin ذكور	Féminin إناث	Total مجموع	اللغة
Arabe	26,3	25,0	25,7	العربية
Arabe et français	56,4	58,5	57,3	العربية و الفرنسية
Autres	17,3	16,4	17,0	حالة أخرى
Total	100	100	100	مجموع

Source : R.G.P.H. 2004 المصدر: الإحصاء العام للسكان و السكنى 2004

Tableau 8 : Taux d'activité par sexe

الجدول 8: نسبة النشاط حسب الجنس

Sexe	Municipalité البلدية	Province urbain الإقليم حضري	الجنس
Masculin	47,3	48,5	ذكور
Féminin	20,1	18,8	إناث
Ensemble	33,1	33,0	مجموع

Source : R.G.P.H. 2004 المصدر: الإحصاء العام للسكان و السكنى 2004

Tableau 9 : Population active selon la situation dans la profession

الجدول 9: السكان النشيطون حسب الحالة في المهنة

Situation dans la profession	Municipalité البلدية	Province urbain الإقليم حضري	الحالة في المهنة
Employeur	2,0	2,1	مشغل
Indépendant	38,5	36,4	حر
Salarié	54,5	57,3	مستأجر
Autres	4,9	4,2	حالة أخرى
Total	100	100	مجموع

Source : R.G.P.H. 2004 المصدر: الإحصاء العام للسكان و السكنى 2004

Tableau 10 : Répartition des ménages selon le type d'habitat

الجدول 10: توزيع الأسر حسب نوع المسكن

Type d'habitat	Municipalité البلدية	Province urba الإقليم حضري	نوع المسكن
Villa	1,0	1,2	فيلا
Appartement	0,4	0,8	شقة
Maison marocaine	88,6	84,8	منزل مغربي
Habitat sommaire	5,2	7,6	سكن صفيح
Autres	4,9	5,5	حالة أخرى
Total	100	100	مجموع

Source : R.G.P.H. 2004 المصدر: الإحصاء العام للسكان و السكنى 2004

Tableau 11 : Ménages (%) selon l'ancienneté du logement

Ancienneté logement	Municipalité البلدية	Province urbain الإقليم حضري	عمر المسكن
< 10 ans	24,7	23,0	أقل من 10 سنوات
10-20 ans	49,6	39,8	10-20 سنة
20-50 ans	23,9	33,8	20-50 سنة
>50 ans	1,8	3,4	أكثر من 50 سنة
Total	100	100	مجموع

Source : R.G.P.H. 2004

المصدر: الإحصاء العام للسكان و السكنى 2004

Figure 2 : Ménages selon le type d'habitat en 2004 en milieu urbain

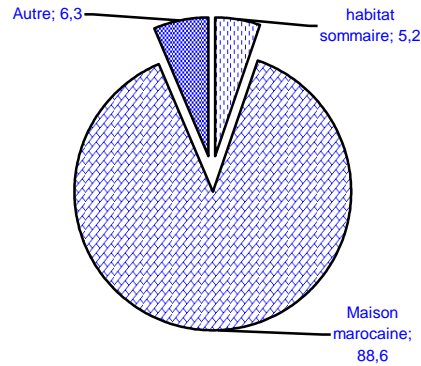


Tableau 12 : Répartition des ménages selon le statut d'occupation

Statut d'occupation	Municipalité البلدية	Province urbain الإقليم حضري	صفة الحياة
Propriétaire	55,9	55,1	ملاك
Locataire	30,4	28,1	مكتري
Autres	13,8	16,8	حالة أخرى
Total	100	100	مجموع

Source : R.G.P.H. 2004

المصدر: الإحصاء العام للسكان و السكنى 2004

Tableau 13 : Taux d'occupation en 1994 et 2004

Année	Municipalité البلدية	Province urbain الإقليم حضري	السنة
1994	1,9	1,9	1994
2004	1,7	1,6	2004

Source : R.G.P.H. 1994, 2004

المصدر: الإحصاء العام للسكان و السكنى 2004

Figure 3 : Taux de raccordement au réseau d'eau potable en 1994 et 2004 en milieu urbain

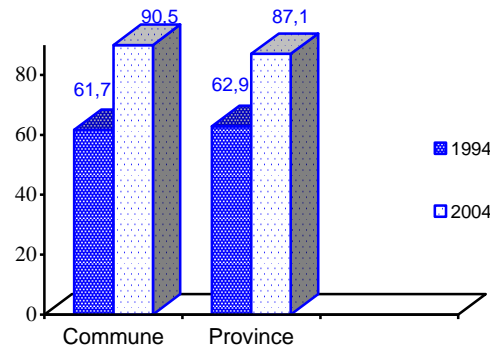


Figure 4 : Taux d'accès au réseau d'électricité en 1994 et 2004 en milieu urbain

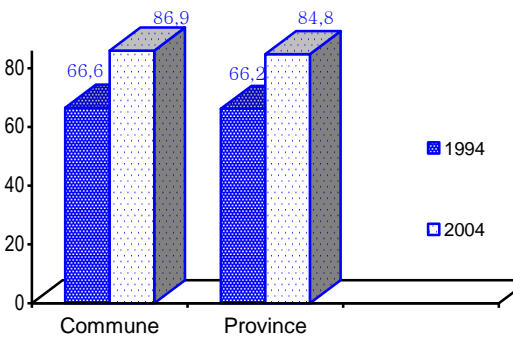


Tableau 14 : Taux d'équipement des logements en éléments de base

Eléments de confort	Municipalité البلدية	Province urbain الإقليم حضري	وسائل الراحة
Cuisine	87,9	88,9	مطبخ
WC	94,5	94,7	مرحاض
Bain	37,8	44,0	حمام
Eau courante	90,5	87,1	الماء
Electricité	86,9	84,8	الكهرباء

Source : R.G.P.H. 2004

المصدر: الإحصاء العام للسكان و السكنى 2004

Royaume du Maroc
Haut Commissariat au Plan
Direction Régionale de
Rabat Salé Zemmour Zaer

المملكة المغربية
المنذوبية السامية للتخطيط
المديرية الجهوية للرباط سلا
زمور زعير

مؤشرات ديموغرافية و سوسيو إقتصادية و ظروف سكن السكان بإقليم الخميسات

بلدية: تيفلت

INDICATEURS DEMOGRAPHIQUES, SOCIAUX, ECONOMIQUES ET D'HABITAT DE LA POPULATION DE LA PROVINCE KHEMISSET

MUNICIPALITE: TIFLET



إحصاء 2004

4, Rue Aïn Asserdoune – 10000 Agdal-Rabat-Maroc
BP 8823 (212) 37 77 94 18 (212) 37 68 69 67
rabat_hcp@yahoo.fr