

**Tableau 1 : Population légale en 1994 et 2004**

الجدول 1: السكان القانونيون لسنتي 2004, 1994

Milieu	1994	2004	Tx accr %	الوسط
Commune	19959	19706	-0,1	جماعة
Préfecture	631803	823485	2,7	العمالة
Commune/Préfecture	3,2	2,4		جماعة/العمالة

Source : R.G.P.H. 1994 et 2004 المصدر: الإحصاء العام للسكان و السكنى

**Tableau 2 : Population par sexe et groupes d'âges**

الجدول 2: السكان حسب السن والجنس لسنة 2004

Groupes d'âges	Sexe		الجنس		السن
	Masculin	Féminin	ذكور	إناث	
0-14	Masculin	32,9	ذكور		14-0 سنة
	Féminin	33,2	إناث		
	Ensemble	33,0	مجموع		
15-59	Masculin	58,4	ذكور		15-59 سنة
	Féminin	57,9	إناث		
	Ensemble	58,1	مجموع		
60 et +	Masculin	8,8	ذكور		أكثر من 60 سنة
	Féminin	8,9	إناث		
	Ensemble	8,9	مجموع		
Préfecture	0-14	29,5	14-0		العمالة
	15-59	64,3	59-15		
	60 et +	6,2	60+		

Source : R.G.P.H. 2004 المصدر: الإحصاء العام للسكان و السكنى 2004

**Tableau 3 : Effectif et taille des ménages en 1994 et 2004**

الجدول 3: عدد و متوسط حجم الأسر لسنتي 1994 و 2004

Milieu	Ménage		Taille	الوسط
	1994	2004		
Commune	2931	3304	6,0	جماعة
Préfecture	115683	168497	4,8	العمالة

Source : R.G.P.H. 1994 et 2004 المصدر: الإحصاء العام للسكان و السكنى

**Tableau 4 : Age au premier mariage selon le sexe en 1994 et 2004**

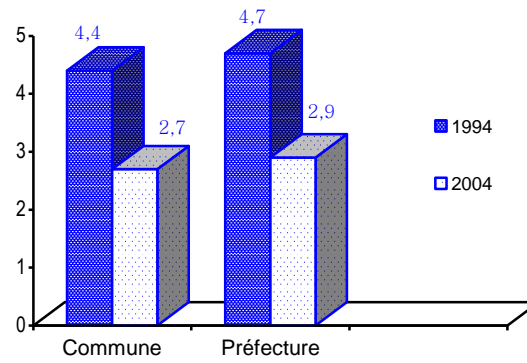
الجدول 4: معدل السن عند أول زواج حسب الجنس لسنتي 1994 و 2004

Sexe	Commune		Préfecture rural		الجنس
	جماعة	1994	2004	العمالة قروي	
Masculin	29,4	30,3	27,8	29,0	ذكور
Féminin	25,1	25,4	24,0	24,9	إناث
Ensemble	27,3	27,8	25,9	27,1	مجموع

Source : R.G.P.H. 1994 et 2004 المصدر: الإحصاء العام للسكان و السكنى

**Figure 1 : Indice synthétique de fécondité en 1994 et 2004 en milieu rural**

الشكل 1 : مؤشر الخصوبة لسنتي 1994 و 2004 بالوسط القروي



**Tableau 5 : Population de 15 ans et plus selon le sexe et l'état matrimonial**

الجدول 5: الساكنة البالغ عمرها 15 سنة وأكثر حسب الجنس والحالة الزوجية

Etat matrimonial	Masculin	Féminin	Total	الحالة الزوجية
Célibataires	46,8	34,0	40,7	أعزب
Mariés	52,0	56,9	54,4	متزوج
Autres	1,2	9,0	5,0	حالة أخرى
Total	100	100	100	مجموع

Source : R.G.P.H. 2004 المصدر: الإحصاء العام للسكان و السكنى 2004

**Tableau 6 : Taux d'analphabétisme par sexe 1994 et 2004**

الجدول 6: نسبة الأمية حسب الجنس لسنتي 1994 و 2004

Sexe	Commune		Préfecture rural		الجنس
	جماعة	1994	2004	العمالة قروي	
Masculin	68,5	49,9	62,4	45,6	ذكور
Féminin	92,0	79,3	89,7	74,2	إناث
Ensemble	79,9	63,9	75,6	59,6	مجموع

Source : R.G.P.H. 1994 et 2004 المصدر: الإحصاء العام للسكان و السكنى

**Tableau 7 : Population âgée de 10 ans et plus sachant lire et écrire une langue ou plus par sexe en 2004 (en %)**

الجدول 7: الساكنة البالغ عمرها 10 سنوات وأكثر والتي تعرف كتابة و قراءة لغة أو أكثر حسب الجنس لسنة 2004

Langues	Masculin	Féminin	Total	اللغة
Arabe	40,5	35,6	39,2	العربية
Arabe et français	53,1	58,2	54,4	العربية و الفرنسية
Autres	6,4	6,3	6,4	حالة أخرى
Total	100	100	100	مجموع

Source : R.G.P.H. 2004 المصدر: الإحصاء العام للسكان و السكنى 2004

**Tableau 8 : Taux d'activité par sexe**

الجدول 8: نسبة النشاط حسب الجنس

Sexe	Commune	Préfecture rural	الجنس
Masculin	60,0	56,7	ذكور
Féminin	14,6	15,9	إناث
Ensemble	38,1	36,7	مجموع

Source : R.G.P.H. 2004 المصدر: الإحصاء العام للسكان و السكنى 2004

**Tableau 9 : Population active selon la situation dans la profession**

الجدول 9: السكان النشيطون حسب الحالة في المهنة

Situation dans la profession	Commune	Préfecture rural	الحالة في المهنة
Employeur	0,2	0,6	مشغل
Indépendant	39,1	29,7	حر
Salarié	22,8	46,5	مستأجر
Autres	38,0	23,2	حالة أخرى
Total	100	100	مجموع

Source : R.G.P.H. 2004 المصدر: الإحصاء العام للسكان و السكنى 2004

**Tableau 10 : Répartition des ménages selon le type d'habitat**

الجدول 10: توزيع الأسر حسب نوع المسكن

Type d'habitat	Commune	Préfecture rural	نوع المسكن
Maison marocaine	12,9	23,7	منزل مغربي
Habitat sommaire	16,7	21,5	سكن صفيح
Logement rural	68,0	52,0	سكن قروي
Autres	2,3	2,7	حالة أخرى

Total	100	100	مجموع
-------	-----	-----	-------

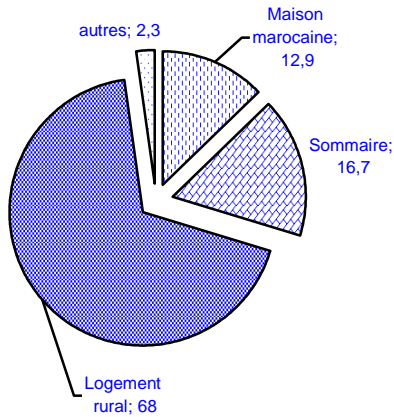
Source : R.G.P.H. 2004 المصدر: الإحصاء العام للسكان و السكنى 2004

الجدول 11: توزيع الأسر حسب نوع المسكن  
ancienneté du logement

Ancienneté du logement	Commune جماعة	Préfecture rural العمالة قروي	عمر المسكن
< 10 ans	26,7	36,5	أقل من 10 سنوات
10-20 ans	36,0	31,9	10-20 سنة
20-50 ans	30,9	27,6	20-50 سنة
>50 ans	6,4	4,0	أكثر من 50 سنة
Total	100	100	مجموع

Source : R.G.P.H. 2004 المصدر: الإحصاء العام للسكان و السكنى 2004

الشكل 2: توزيع الأسر حسب نوع المسكن لسنة 2004  
Figure 2: Ménages selon le type d'habitat en 2004 en milieu rural



الجدول 12: Répartition des ménages selon le statut d'occupation  
Tableau 12: Répartition des ménages selon le statut d'occupation

Statut d'occupation	Commune جماعة	Préfecture rural العمالة قروي	صفة الحيازة
Propriétaire	80,2	77,7	ملاك
Locataire	1,1	1,3	مكتري
Autres	18,6	20,9	حالة أخرى
Total	100	100	مجموع

Source : R.G.P.H. 2004 المصدر: الإحصاء العام للسكان و السكنى 2004

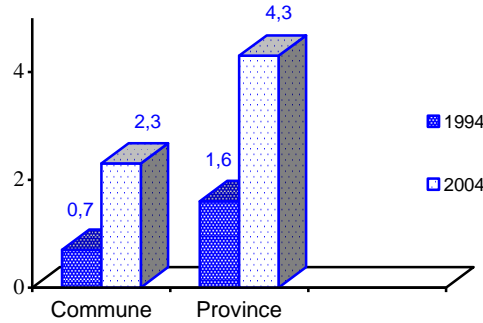
الجدول 13: معدل عدد الأفراد بالغرفة  
d'occupation en 1994 et 2004

Année	Commune جماعة	Préfecture rural العمالة قروي	السنة
1994	3,3	3,3	1994

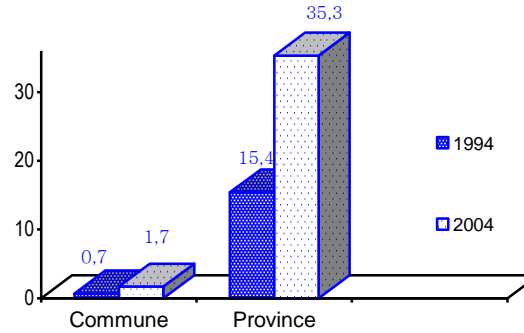
2004	2,5	2,5	2004
------	-----	-----	------

Source : R.G.P.H. 1994, 2004 المصدر: الإحصاء العام للسكان و السكنى 1994, 2004

الشكل 3: نسبة الربط بشبكة الماء لسنتي 1994 و 2004  
Figure 3: Taux de raccordement au réseau d'eau potable en 1994 et 2004 en milieu rural



الشكل 4: نسبة التولوج إلى شبكة الكهرباء لسنة 1994 و 2004  
Figure 4: Taux d'accès au réseau d'électricité en 1994 et 2004 en milieu rural



الجدول 14: نسبة توفر المساكن على وسائل الراحة الأساسية  
Tableau 14: Taux d'équipement des logements en éléments de base

Eléments de confort	Commune جماعة	Préfecture rural العمالة قروي	وسائل الراحة
Cuisine	82,6	72,8	مطبخ
WC	17,6	39,4	مرحاض
Bain	27,3	24,2	حمام
Eau courante	2,3	4,3	الماء

Electricité	1,7	35,3	الكهرباء
-------------	-----	------	----------

Source : R.G.P.H. 2004 المصدر: الإحصاء العام للسكان و السكنى 2004

Royaume du Maroc  
Haut Commissariat au Plan  
Direction Régionale de  
Rabat Salé Zemmour Zaer

المملكة المغربية  
المنذوبية السامية للتخطيط  
المديرية الجهوية للرباط سلا  
زمور زعير

مؤشرات ديموغرافية و سوسيو إقتصادية و ظروف سكن السكان  
بعمالة سلا

جماعة: السهول

INDICATEURS DEMOGRAPHIQUES, SOCIAUX,  
ECONOMIQUES ET D'HABITAT DE LA POPULATION DE  
LA PREFECTURE SALE

COMMUNE: SHOUL



إحصاء 2004

✉ [rabat\\_hcp@yahoo.fr](mailto:rabat_hcp@yahoo.fr)