

Tableau 1 : Population légale en 1994 et 2004

الجدول 1: السكان القانونيون لسنة 2004, 1994

Milieu	1994	2004	Tx accr %	الوسط
Commune	11155	14488	8,1	جماعة
Préfecture	244801	393262	4,9	العمالة
Commune/Préfecture	4,6	3,7		جماعة/العمالة

Source : R.G.P.H. 1994 et 2004 المصدر: الإحصاء العام للسكان و السكنى

Tableau 2 : Population par sexe et groupes d'âges

الجدول 2: السكان حسب السن والجنس لسنة 2004

Groupes d'âges	Sexe		الجنس		السن
	Masculin	Féminin	ذكور	إناث	
0-14	Masculin	34,8	ذكور		14-0 سنة
	Féminin	33,9	إناث		
	Ensemble	34,3	مجموع		
15-59	Masculin	60,6	ذكور		15-59 سنة
	Féminin	60,3	إناث		
	Ensemble	60,5	مجموع		
60 et +	Masculin	4,7	ذكور		أكثر من 60 سنة
	Féminin	5,9	إناث		
	Ensemble	5,2	مجموع		
Préfecture	0-14	30,5	14-0		العمالة
	15-59	63,9	59-15		
	60 et +	5,6	60+		

Source : R.G.P.H. 2004 المصدر: الإحصاء العام للسكان و السكنى 2004

Tableau 3 : Effectif et taille des ménages en 1994 et 2004

الجدول 3: عدد و متوسط حجم الأسر لسنة 1994 و 2004

Milieu	Ménage		Taille	الوسط
	1994	2004		
Commune	1911	2725	5,4	جماعة
Préfecture	43856	81820	4,8	العمالة

Source : R.G.P.H. 1994 et 2004 المصدر: الإحصاء العام للسكان و السكنى

Tableau 4 : Age au premier mariage selon le sexe en 1994 et 2004

الجدول 4: معدل السن عند أول زواج حسب الجنس لسنة 1994 و 2004

Sexe	Commune		Préfecture rural		الجنس
	جماعة	1994	2004	العمالة قروي	
Masculin	26,5	29,3	28,2	29,8	ذكور
Féminin	22	24,5	22,8	24,9	إناث
Ensemble	24,2	26,8	25,7	27,4	مجموع

Source : R.G.P.H. 1994 et 2004 المصدر: الإحصاء العام للسكان و السكنى

Figure 1 : Indice synthétique de fécondité en 1994 et 2004 en milieu rural

الشكل 1 : مؤشر الخصوبة لسنة 1994 و 2004 بالوسط القروي

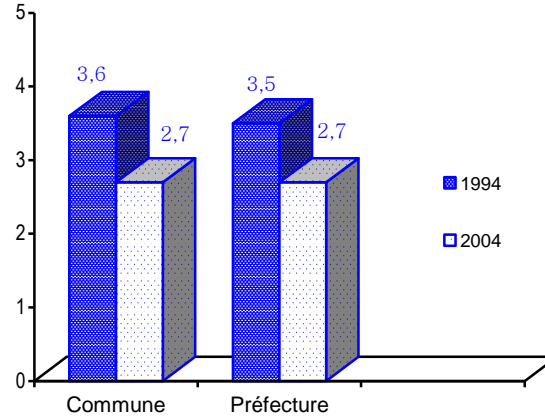


Tableau 5 : Population de 15 ans et plus selon le sexe et l'état matrimonial

الجدول 5: الساكنة البالغ عمرها 15 سنة وأكثر حسب الجنس والحالة الزوجية

Etat matrimonial	Masculin	Féminin	Total	الحالة الزوجية
	ذكور	إناث	مجموع	
Célibataires	42,4	30,1	36,3	أعزب
Mariés	56,7	59,2	57,9	منزوح
Autres	0,9	10,7	5,7	حالة أخرى
Total	100	100	100	مجموع

Source : R.G.P.H. 2004 المصدر: الإحصاء العام للسكان و السكنى 2004

Tableau 6 : Taux d'analphabétisme par sexe 1994 et 2004

الجدول 6 : نسبة الأمية حسب الجنس لسنة 1994 و 2004

Sexe	Commune		Préfecture rural		الجنس
	جماعة	1994	2004	العمالة قروي	
Masculin	42,5	30,5	45,2	34,9	ذكور
Féminin	69,3	52,6	73,3	57,9	إناث
Ensemble	55,3	41,4	58,8	46,2	مجموع

Source : R.G.P.H. 1994 et 2004 المصدر: الإحصاء العام للسكان و السكنى

Tableau 7 : Population âgée de 10 ans et plus sachant lire et écrire une langue ou plus par sexe en 2004 (en %)

الجدول 7: الساكنة البالغ عمرها 10 سنوات وأكثر والتي تعرف كتابة و قراءة لغة أو أكثر حسب الجنس لسنة 2004

Langues	Masculin	Féminin	Total	اللغة
	ذكور	إناث	مجموع	
Arabe	39,6	37,3	38,7	العربية
Arabe et français	52,2	54,0	52,9	العربية و الفرنسية
Autres	8,2	8,6	8,4	حالة أخرى
Total	100	100	100	مجموع

Source : R.G.P.H. 2004 المصدر: الإحصاء العام للسكان و السكنى 2004

Tableau 8 : Taux d'activité par sexe

الجدول 8: نسبة النشاط حسب الجنس

Sexe	Commune	Préfecture rural	الجنس
	جماعة	العمالة قروي	
Masculin	53,9	56,5	ذكور
Féminin	14,2	14,3	إناث
Ensemble	34,3	35,8	مجموع

Source : R.G.P.H. 2004 المصدر: الإحصاء العام للسكان و السكنى 2004

Tableau 9 : Population active selon la situation dans la profession

الجدول 9: السكان النشيطون حسب الحالة في المهنة

Situation dans la profession	Commune	Préfecture rural	الحالة في المهنة
	جماعة	العمالة قروي	
Employeur	0,4	0,9	مشغل
Indépendant	35,4	28,3	حر
Salarié	57,1	61,1	مستأجر
Autres	7,1	9,7	حالة أخرى
Total	100	100	مجموع

Source : R.G.P.H. 2004 المصدر: الإحصاء العام للسكان و السكنى 2004

Tableau 10 : Répartition des ménages selon le type d'habitat

الجدول 10: توزيع الأسر حسب نوع المسكن

Type d'habitat	Commune	Préfecture rural	نوع المسكن
	جماعة	العمالة قروي	
Maison marocaine	34,9	30,4	منزل مغربي
Habitat sommaire	38,9	46,7	سكن صفيح
Logement rural	23,3	18,2	سكن قروي
Autres	2,8	4,7	حالة أخرى
Total	100	100	مجموع

Source : R.G.P.H. 2004 المصدر: الإحصاء العام للسكان و السكنى 2004

Tableau 11 : Ménages (%) selon l'ancienneté du logement

الجدول 11: توزيع الأسر حسب عمر المسكن

Ancienneté du logement	Commune جماعة	Préfecture rural العمالة قروي	عمر المسكن
< 10 ans	69,9	41,8	أقل من 10 سنوات
10-20 ans	16,2	32,2	10 - 20 سنة
20-50 ans	13,0	22,6	20 - 50 سنة
>50 ans	0,9	3,3	أكثر من 50 سنة
Total	100	100	مجموع

Source : R.G.P.H. 2004

المصدر: الإحصاء العام للسكان و السكنى 2004

Figure 2 : Ménages selon le type d'habitat en 2004 en milieu rural

الشكل 2: توزيع الأسر حسب نوع المسكن لسنة 2004 بالوسط القروي

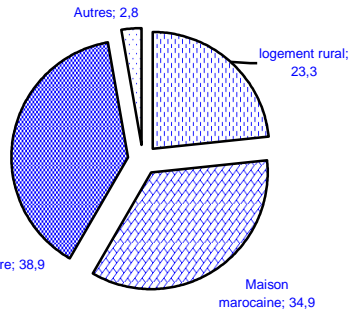


Tableau 12 : Répartition des ménages selon le statut d'occupation

الجدول 12: توزيع الأسر حسب صفة الحيازة

Statut d'occupation	Commune جماعة	Préfecture rural العمالة قروي	صفة الحيازة
Propriétaire	74,6	73,6	ملاك
Locataire	3,4	3,5	مكتري
Autres	22,0	22,9	حالة أخرى
Total	100	100	مجموع

Source : R.G.P.H. 2004

المصدر: الإحصاء العام للسكان و السكنى 2004

Tableau 13 : Taux d'occupation en 1994 et 2004

الجدول 13: معدل عدد الأفراد بالقرفة لسنة 1994 و 2004

Année	Commune جماعة	Préfecture rural العمالة قروي	السنة
1994	2,7	2,6	1994
2004	2,1	2,2	2004

Source : R.G.P.H. 1994, 2004 المصدر: الإحصاء العام للسكان و السكنى

Figure 3 : Taux de raccordement au réseau d'eau potable en 1994 et 2004 en milieu rural

الشكل 3: نسبة الربط بشبكة الماء لسنة 1994 و 2004 بالوسط القروي

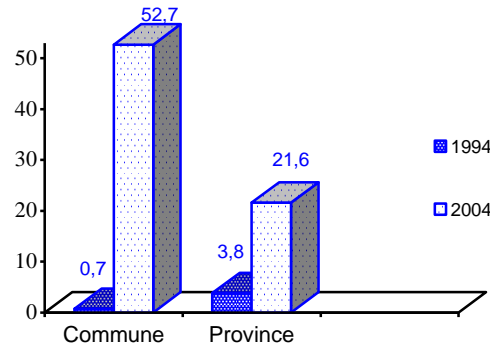


Figure 4 : Taux d'accès au réseau d'électricité en 1994 et 2004 en milieu rural

الشكل 4: نسبة الولوج إلى شبكة الكهرباء لسنة 1994 و 2004 بالوسط القروي

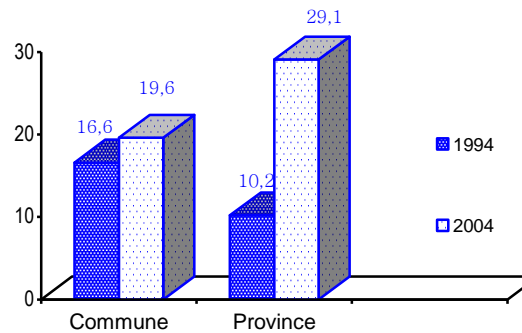


Tableau 14 : Taux d'équipement des logements en éléments de base

الجدول 14: نسبة توفر المساكن على وسائل الراحة الأساسية

Eléments de confort	Commune جماعة	Préfecture rural العمالة قروي	وسائل الراحة
Cuisine	90,8	82,4	مطبخ
WC	89,8	71,4	مرحاض
Bain	18,7	24,6	حمام
Eau courante	52,7	21,6	الماء
Electricité	19,6	29,1	الكهرباء

Source : R.G.P.H. 2004

المصدر: الإحصاء العام للسكان و السكنى 2004

Royaume du Maroc
Haut Commissariat au Plan
Direction Régionale de
Rabat Salé Zemmour Zaer

المملكة المغربية
المندوبية السامية للتخطيط
المديرية الجهوية للرباط سلا
زمور زعير

مؤشرات ديموغرافية و سوسيو إقتصادية و ظروف سكن السكان
بعمالة الصخيرات تمارة

جماعة: مرس الخير

INDICATEURS DEMOGRAPHIQUES, SOCIAUX,
ECONOMIQUES ET D'HABITAT DE LA POPULATION DE
LA PREFECTURE SKHIRAT TEMARA

COMMUNE: MERS EL KHEIR



4, Rue Aïn Asserdoune – 10000 Agdal-Rabat-Maroc
BP 8823 (212) 37 77 94 18 (212) 37 68 69 67
rabat_hcp@yahoo.fr