Royaume du Maroc ⵜⴰⴳⵍⴷⵉⵜ ⵏ ⵍⵎⵖⵔⵉⴱ المملكة المغربية

المندوبية السامية للتخطيط

ⵜⴰⵎⴰⵡⴰⵙⵜ ⵜⴰⵎⴰⵏⵜⴰⵔⵜ ⵏ ⵓⵙⵎⵓⵜⵜⴳ

HAUT-COMMISSARIAT AU PLAN

المديرية الجهوية لطنجة-تطوان-الحسيمة

الخصائص الديمغرافية والسوسيواقتصادية للسكان

جهة طنجة-تطوان-الحسيمة

Royaume du Maroc ⵜⴰⴳⵍⴷⵉⵜ ⵏ ⵍⵎⵖⵔⵉⴱ المملكة المغربية

المندوبية السامية للتخطيط

ⵜⴰⵙⴷⴰⵡⵉⵜ ⵜⴰⵎⴰⵡⴰⵙⵜ ⵏ ⵓⵙⵎⵓⵜⵜⴳ

HAUT-COMMISSARIAT AU PLAN

الخصائص الديمغرافية والسوسيواقتصادية للسكان

الإحصاء العام للسكان والسكنى 2024

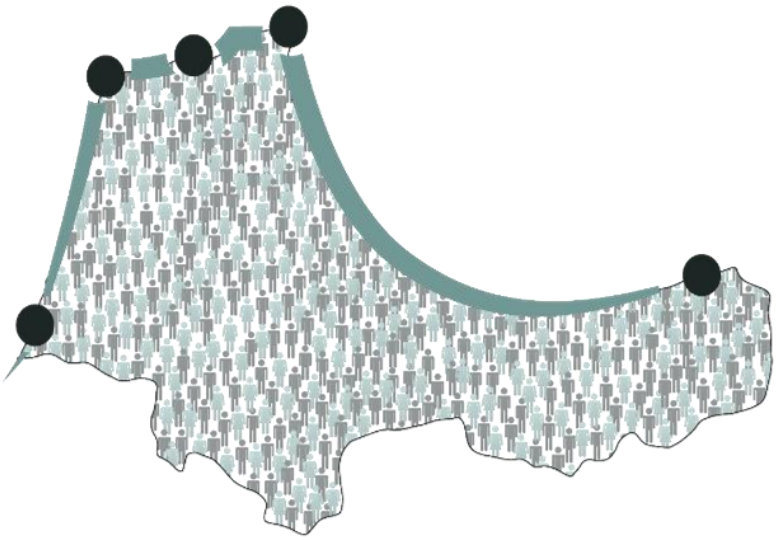

جهة طنجة-تطوان-الحسيمة

صاحب الجلالة الملك محمد السادس نصره الله

" وبعد، ما فتئنا، منذ أن تقلدنا الأمانة العظمى لقيادة الأمة، نولي بالغ اهتمامنا للإحصاء العام للسكان والسكنى ونحرص على تنظيمه بصفة منتظمة.

فبالنظر إلى ما توفره هذه العملية من معطيات ومؤشرات مهمة ومتعددة، فإنها ستساهم مساهمة قيمة في تجسيد مشروعنا المجتمعي وفي تحقيق نموذجنا التنموي القائمين معا على مبادئ الديمقراطية السياسية، والنجاعة الاقتصادية، والتنمية البشرية والتماسك الاجتماعي والمجالي."

مقتطف من الرسالة السامية لصاحب الجلالة الملك محمد السادس الموجهة إلى السيد رئيس الحكومة بخصوص الإحصاء العام السابع للسكان والسكنى بتاريخ 20 يونيو 2024

الفهرس

	مقدمة	9
I.	سكان الجهة	11
II.	الرأسمال البشري	19
III.	التحديات السوسيو-اقتصادية	29
IV.	ظروف السكن	35
	جداول ملحقة	43

مقدمة

بتعليمات سامية من صاحب الجلالة الملك محمد السادس نصره الله وانسجاما مع توصيات الأمم المتحدة، تم إنجاز الإحصاء العام للسكان والسكنى في شتنبر من سنة 2024، ليكون السابع من نوعه في المغرب بعد إحصاءات 1960 و1971 و1982 و1994 و2004 و2014.

ونظرا لتميزه بالشمولية والتزامن والتعداد الفردي، يشكل الإحصاء العام للسكان والسكنى العملية الوطنية الوحيدة التي توفر مؤشرات ديموغرافية واجتماعية واقتصادية تغطي كافة الوحدات الترابية بما في ذلك أدنى المستويات.

وبذلك، فإنه يوفر قاعدة معطيات تساعد على اتخاذ قرارات مستنيرة من أجل تنمية البلاد وتسمح برسم وتقييم السياسات العمومية واستراتيجيات التنمية في المجالات الاقتصادية والاجتماعية والبيئية، فضلاً عن توجيه الإصلاحات في مختلف القطاعات.

وقد رافقت إنجاز الإحصاء العام للسكان والسكنى 2024 مجموعة من المستجدات المنهجية والتكنولوجية، بدءً من الأشغال الخرائطية حتى مرحلة تجميع المعطيات لدى الأسر، مما سمح بترشيد تكلفة إنجاز الإحصاء وتحسين جودة المعطيات المجمعة وتقليل الوقت المستغرق في معالجة النتائج ونشرها.

فقد تم إنجاز الأشغال الخرائطية باستعمال نظام المعلومات الجغرافية المتنقل، وهي العملية التي مكّنت من تقسيم التراب الوطني إلى مناطق إحصاء وسمحت بالإسناد الجغرافي للبنايات والمنشآت الاقتصادية والبنى التحتية الاجتماعية الأساسية.

كما تم تجميع المعطيات لدى الأسر باستخدام لوحات إلكترونية تتضمن برامج معلوماتية مدمجة تضمن اختبارات التطابق والاتساق لتصريحات الأسر، وتسمح بالإرسال الآني والآمن للبيانات إلى الخوادم المركزية.

من الجانب المنهجي، تم اعتماد استمارتين في تجميع المعطيات: استمارة قصيرة تخص جميع الأسر، تتطرق للبنيات الديموغرافية ونوعية السكن وبعض الظواهر النادرة كالهجرة الدولية والوفيات. أما الاستمارة الثانية وهي طويلة وأكثر تفصيلاً، فهي موجهة لعينة من 30% من الأسر. فبالإضافة إلى مواضيع الإحصاء التقليدية (الخصوبة والإعاقة والأمية والتعليم والنشاط الاقتصادي والتنقل وظروف سكن الأسر)، تناولت هذه الاستمارة مواضيع جديدة تشمل التغطية الصحية واستخدام تكنولوجيا المعلومات والاتصال والقضايا البيئية، من أجل توفير المعطيات التي يتطلبها تتبع النموذج التنموي الجديد وأهداف التنمية المستدامة، من بين أمور أخرى.

لإنجاز الإحصاء العام للسكان والسكنى 2024 على مستوى جهة طنجة-تطوان-الحسيمة، سجل 24250 مرشح عبر منصة اختيار وطنية للمشاركة في هذه العملية الوطنية. وقد استفاد هؤلاء من تكوين أولي عن بعد خص الأسس النظرية للإحصاء، ثم استفاد المشاركون المنتقون، وعددهم 6134 مشارك، من تكوين حضوري تم تنظيمه على ثلاث مراحل، شمل تكوينا تطبيقياً على اللوحات الالكترونية. وهكذا تمت تعبئة ما مجموعه 4688 باحث و1332 مراقب و114 مشرف لإنجاز الإحصاء العام للسكان والسكنى 2024 في الميدان بالجهة، كما تمت تعبئة 750 مركبة في هذه المرحلة.

تعرض هذه المذكرة النتائج الرئيسية للإحصاء العام للسكان السكنى 2024 على مستوى جهة طنجة-تطوان-الحسيمة، مُحللة حسب الجنس وسط الإقامة، مع مقارنتها مع مثيلاتها على المستوى الوطني ورصد التطورات التي عرفتها بالنظر إلى الإحصاءات السابقة. ويمكن الاطلاع على النتائج كاملة للإحصاء العام للسكان السكنى 2024 على الموقع الإلكتروني لقاعدة المعطيات الجهوية عبر الرابط: www.bds-tanger.hcp.ma.

الشيخوخة
النمو
أرملة
الجهة
البنية
حجم
الهرم
مطلقة
طفل التمدن
الحالة
السكان
الخصوبة
العمر
الزواج
أعزب
متزوج
الأسرة
الاجتماعية
ذكر
أنثى
السكانية

I. سكان الجهة

تزايد ديمغرافي يفوق نظيره الوطني مع تباينات داخل الجهة

بمعدل نمو سنوي متوسط قدره 1,26% بين إحصاءي 2014 و2024، فاقت جهة طنجة-تطوان-الحسيمة المعدل الوطني (0,85%) من حيث تزايد السكان، وهي بذلك قد احتلت المرتبة الخامسة من بين جهات المملكة فيما يتعلق بحجم الساكنة التي بلغت بها 4.030.222 نسمة سنة 2024، مقابل 3.556.729 نسمة سنة 2014.

ويتفاوت هذا التزايد حسب الأقاليم والعمالات، حيث سجلت عمالة طنجة-أصيلة أعلى زيادة سكانية، إذ انتقل عدد سكانها من 1.065.601 نسمة سنة 2014 إلى 1.494.413 نسمة سنة 2024، بمعدل نمو سنوي متوسط قدره 3,44%، يليها إقليم الفحص-أنجرة بمعدل نمو قدره 2,80%، حيث انتقلت ساكنته من 76.447 نسمة سنة 2014 إلى 100.789 نسمة سنة 2024. وتأتي عمالة المضيق-الفنيدق في المرتبة الثالثة من حيث زيادة عدد السكان، حيث ارتفع عدد سكانها من 209.897 نسمة في 2014 إلى 254.064 نسمة في 2024، بمعدل نمو سنوي متوسط قدره 1,93%، بعد أن كانت تحتل المرتبة الأولى بين إحصاءي 2004 و2014 بمعدل نمو سنوي قدر آنذاك ب 4,08%.

وعلى العكس من ذلك، سجلت كل من أقاليم شفشاون ووزان والحسيمة مستويات نمو سالبة بين إحصاءي 2014 و2024، بمعدلات نمو سنوية متوسطة بلغت -1,02% و-0,90% و-0,73% على التوالي. حيث تراجع عدد السكان بهذه الأقاليم من 457.432 إلى 412.713 نسمة، ومن 300.637 إلى 274.577 نسمة ومن 399.654 إلى 371.527 نسمة على التوالي خلال نفس الفترة. وتُعزى هذه الانخفاضات بالأساس إلى تراجع الساكنة القروية رغم الزيادة التي عرفها عدد السكان الحضريين في هذه الأقاليم.

رسم بياني 1: معدل النمو السنوي المتوسط (ب %)

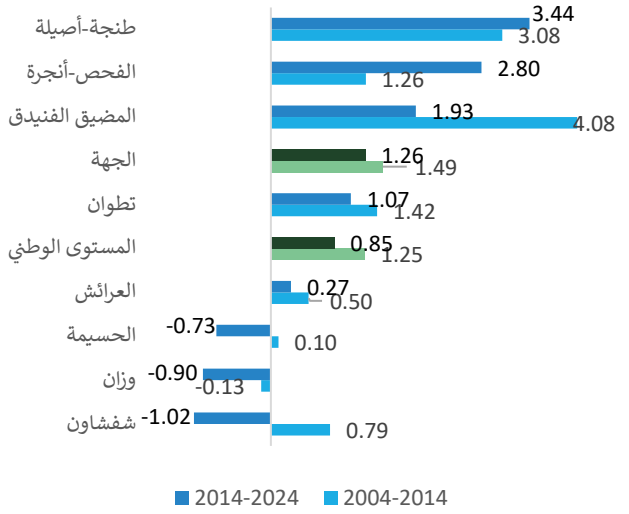

المصدر: المندوبية السامية للتخطيط، الإحصاءات العامة للسكان والسكنى 2004، 2014 و2024

فيما يخص التوزيع المجالي للسكان، يتبين أن عمالة طنجة-أصيلة تضم وحدها أكثر من ثلث سكان الجهة (37,1٪)، متبوعة بإقليمي تطوان (15,2٪) والعرائش (12,7٪). وحسب وسط الإقامة، يضم قروي إقليم شفشاون ربع السكان القرويين بالجهة (25,2٪)، يليه قروي العرائش (16,9٪) والحسيمة (16,7٪). في حين يتمركز نصف السكان الحضريين بالوسط الحضري لطنجة-أصيلة (53,2٪)، متبوعا بتطوان (16,7٪) ثم العرائش (10,4٪).

رسم بياني 2: توزيع السكان حسب الأقاليم والعمالات (ب %)

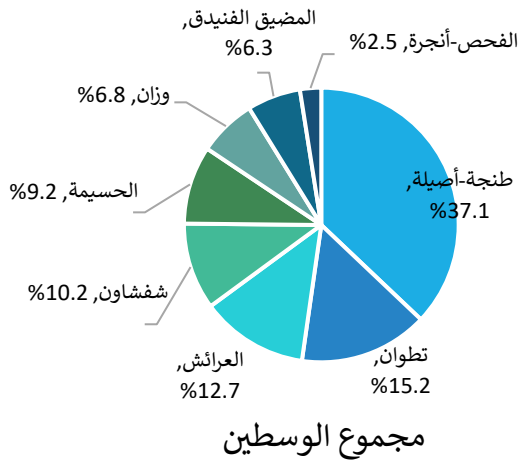

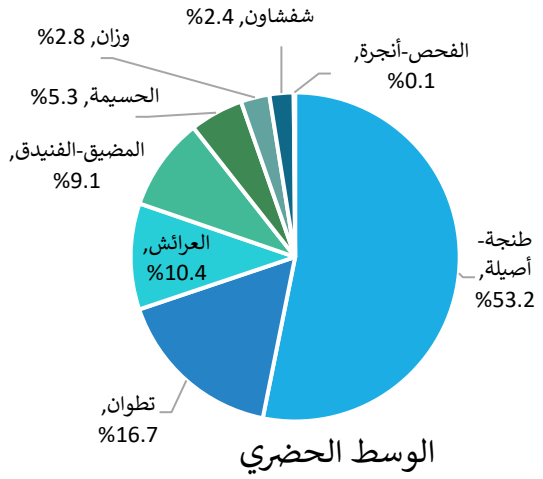

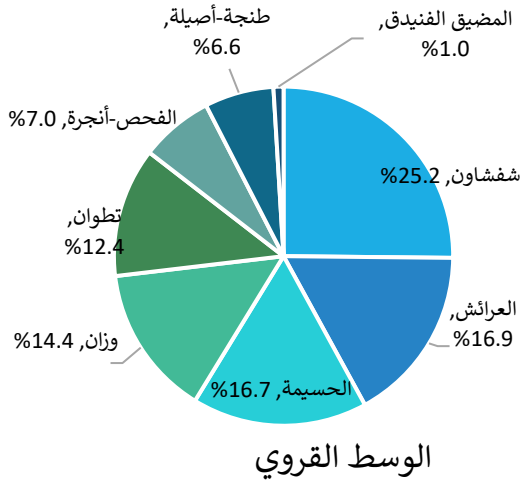

المصدر: المندوبية السامية للتخطيط، الإحصاء العام للسكان والسكنى 2024

ارتفاع التمدن بشكل ملحوظ

عرفت ظاهرة التمدن بالجهة تسارعا ملحوظا بين إحصاءي 2014 و2024، فقد ارتفع عدد السكان المقيمين بالوسط الحضري بمعدل نمو سنوي متوسط قدره 2,16%، منتقلا من 2.131.725 نسمة في 2014 إلى 2.638.815 نسمة في 2024، بينما شهد الوسط القروي انخفاضًا متوسطًا قدره 0,24% سنويًا، حيث تراجع عدد السكان القرويين من 1.425.004 نسمة في 2014 إلى 1.391.407 نسمة في 2024.

وقد أدت هذه العوامل إلى ارتفاع معدل التمدن ليبلغ 65,5% في 2024 بدل 59,9% في 2014.

رسم بياني 3: تطور معدل التمدن (ب %)

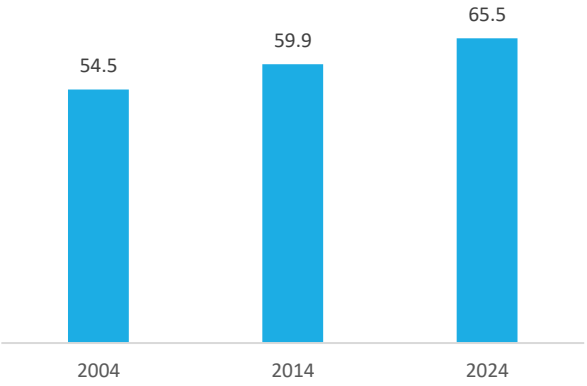

المصدر: المندوبية السامية للتخطيط، الإحصاءات العامة للسكان والسكنى 2004، 2014 و2024

تزايد في الزيجات، وكذلك في الطلاق

سجل توزيع السكان البالغة أعمارهم 15 سنة فأكثر حسب الحالة الزواجية زيادة في نسبة المتزوجين التي ارتفعت من 54,9% سنة 2014 إلى 57,1% سنة 2024 على حساب العزاب الذين انخفضت حصتهم من 38,9% إلى 35,7% خلال نفس الفترة. وشهدت نسبة المطلقين كذلك ارتفاعا من 1,6% إلى 2,7%.

رسم بياني 4: تطور توزيع السكان البالغة أعمارهم 15 سنة فأكثر حسب الحالة الزواجية (ب %)

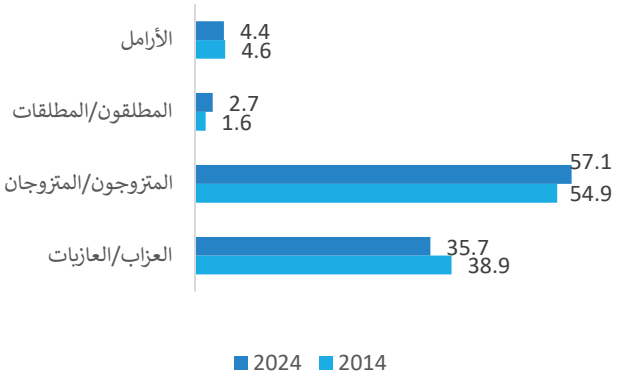

المصدر: المندوبية السامية للتخطيط، الإحصاءان العامان للسكان والسكنى 2014 و2024

وتهم ظاهرة الطلاق النساء أكثر من الرجال، إذ ارتفعت نسبة النساء المطلقات من 2,4% سنة 2014 إلى 3,8% سنة 2024، بزيادة قدرها 1,4 نقطة. في حين ارتفعت بالنسبة للرجال من 0,8% إلى 1,7% (+0,9 نقطة).

الخصوبة تواصل منحاها التنازلي

تراجعت الخصوبة بجهة طنجة-تطوان-الحسيمة على غرار المنحى التنازلي المسجل على الصعيد الوطني، حيث انخفض المؤشر التركيبي للخصوبة بالجهة من 2,2 طفل لكل امرأة سنة 2014 إلى 2,01 سنة 2024، وهو مستوى يفوق بقليل مثيله الوطني سنة 2024 (1,97 طفل لكل امرأة)، بعد أن كانا متساويين خلال إحصاء 2014 (2,2 طفل لكل امرأة لكل منهما)، وقد هم الانخفاض في الخصوبة كلا الوسطين الحضري والقروي. وتتفاوت الخصوبة بشكل ملحوظ بين الأقاليم، حيث تراوح المؤشر التركيبي للخصوبة بين 1,79 طفل لكل امرأة في المضيق-الفنيدق و2,72 طفل لكل امرأة في الفحص-أنجرة.

ويعزى الانخفاض العام في الخصوبة بشكل رئيسي في الانخراط المتزايد للأزواج في استعمال وسائل تنظيم الأسرة، في الوقت الذي أصبح فيه الزواج يتم في سن مبكرة، خاصة بالنسبة للنساء اللواتي انخفض متوسط العمر عند الزواج الأول لديهن من 27 إلى 25,5 سنة بين إحصاءي 2014 و2024.

رسم بياني 5: تطور المؤشر التركيبي للخصوبة

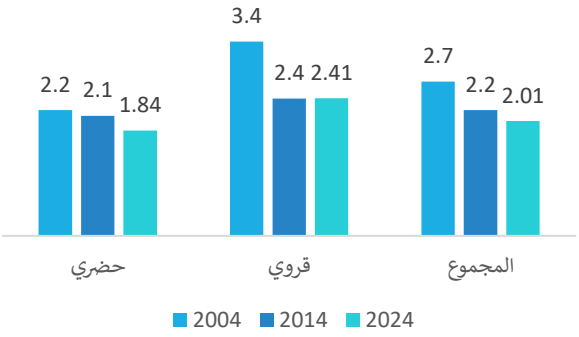

المصدر: المندوبية السامية للتخطيط، الإحصاءات العامة للسكان والسكنى 2004، 2014 و2024

تسارع الشيخوخة

يظهر تطور بنية سكان الجهة حسب السن تسارعا في شيخوخة الساكنة على غرار الساكنة الوطنية. فبعد الارتفاع من 7,8% سنة 2004 إلى 8,4% سنة 2014، واصلت نسبة الأشخاص البالغة أعمارهم 60 سنة فأكثر اتجاهها التصاعدي لتصل إلى 11,8% سنة 2024، في حين واصلت نسبة الأشخاص الذين تقل أعمارهم عن 15 سنة انخفاضها منتقلة من 33,2% سنة 2004 إلى 27,1% سنة 2024.

رسم بياني 6: تطور بنية السكان حسب الفئات العمرية الكبرى (ب %)

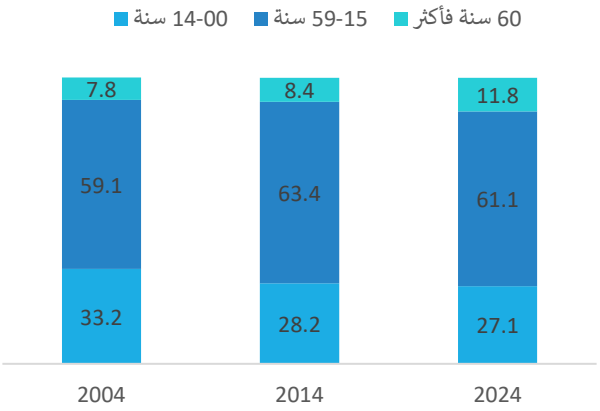

المصدر: المندوبية السامية للتخطيط، الإحصاءات العامة للسكان والسكنى 2004، 2014 و2024

وفي المقابل، اتخذت نسبة السكان في سن النشاط (15-59 سنة) منحى تنازليا أيضًا، حيث انخفضت من 63,4% إلى 61,1% بين سنتي 2014 و2024.

وتعكس هذه التحولات ديناميات ديموغرافية كبرى بالجهة، حيث بدأ الهرم السكاني يتخذ شكلاً مختلفاً يتجلى في تقلص القاعدة وتضخم وسط وقمة الهرم.

رسم بياني 7: الهرم السكاني

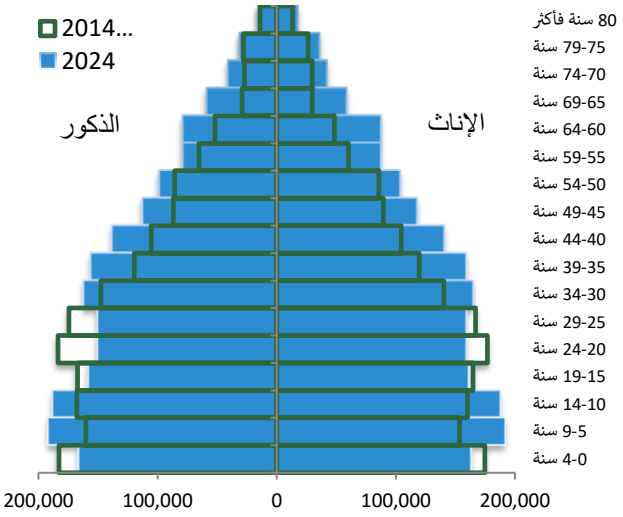

المصدر: المندوبية السامية للتخطيط، الإحصاءان العامان للسكان والسكنى 2014 و2024

حجم الأسر في تقلص مستمر

بعد أن بلغ متوسط حجم الأسر في جهة طنجة-تطوان-الحسيمة 4,4 أفراد خلال إحصاء 2014، انخفض هذا المتوسط ليصل إلى 3,8 أفراد في سنة 2024، مما يجعل هذه الجهة تحتل المرتبة ما قبل الأخيرة بين جهات المملكة من حيث متوسط حجم الأسر.

رسم بياني 8: تطور متوسط حجم الأسر

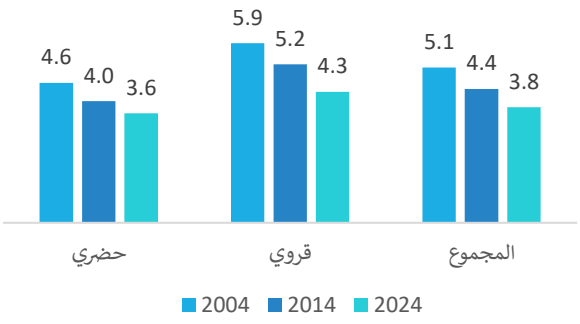

المصدر: المندوبية السامية للتخطيط، الإحصاءات العامة للسكان والسكنى 2004، 2014 و2024

وقد انخفض متوسط حجم الأسر في كلا الوسطين، حيث انتقل بالوسط الحضري من 4,6 أفراد سنة 2004 إلى 3,6 أفراد سنة 2024، كما تراجع بالوسط القروي من 5,9 إلى 4,3 أفراد خلال نفس الفترة.

وحسب الأقاليم، سجل إقليم شفشاون أعلى متوسط لحجم الأسر (4,5 أفراد)، متبوعا بإقليمي الحسيمة والعرائش (4,1 أفراد). في حين سجلت عمالة طنجة-أصيلة أصغر حجم بمتوسط 3,6 أفراد للأسرة الواحدة.

رسم بياني 9: متوسط حجم الأسر حسب الأقاليم والعمالات

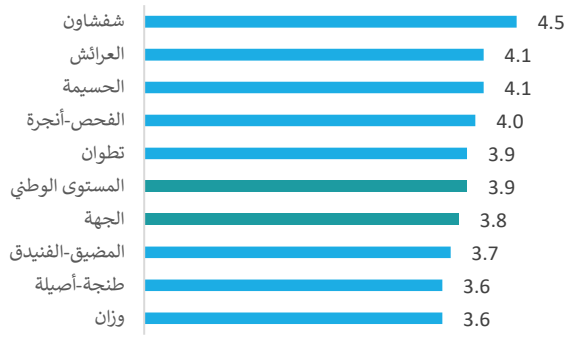

المصدر: المندوبية السامية للتخطيط، الإحصاء العام للسكان والسكنى 2024

ويبين توزيع الأسر حسب الحجم أن ما يناهز أسرة واحدة من أصل عشر أسر تتكون من شخص واحد (12,2٪)، في حين أن ثلث الأسر يتألف من شخصين أو ثلاثة أشخاص (32,8٪), وتضم عمالة طنجة-أصيلة أعلى نسبة للأسر المنفردة على مستوى الجهة ب 14,6٪، في حين تسجل أدنى نسبة بإقليم شفشاون (8,8٪).

رسم بياني 10: نسبة الأسر التي تتكون من شخص واحد حسب الأقاليم والعمالات (ب %)

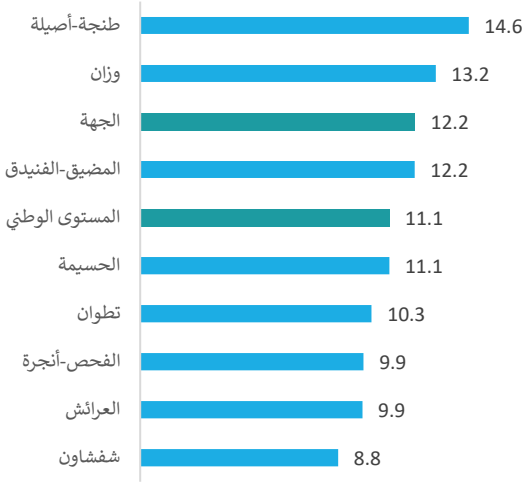

المصدر: المندوبية السامية للتخطيط، الإحصاء العام للسكان والسكنى 2024

ارتفاع نسبة أرباب الأسر من النساء

ارتفعت نسبة الأسر التي ترأسها النساء بالجهة من 15,0% إلى 18,2% بين سنتي 2014 و2024. وتظل هذه النسبة أعلى في الوسط الحضري (20,5%) مقارنة بالوسط القروي (13,1%)، لكن الفارق بين الوسطين يبقى دون تغيير مقارنة مع 2014 (17,4% في الوسط الحضري و10,5% في الوسط القروي).

مصطلحات وتعاريف	**السن:** السن الكامل (أو السن في آخر عيد ميلاد)، أي العدد الكامل للسنوات المنقضية منذ الولادة. **الحالة الزواجية:** الحالة الزواجية للشخص وفقاً لقوانين وأعراف الزواج. يتم تصنيف الأشخاص وفقاً للفئات التالية: **-أعزب (عازبة):** الحالة الزواجية للشخص الذي لم يسبق له الزواج قط. **- متزوج (ة):** الحالة الزواجية لشخص تربطه روابط زواج بشخص آخر، ولو دون إقامة حفل الزواج وتحقق المساكنة بين الزوجين. **-مطلق (ة):** الحالة الزواجية للشخص الذي فُسخ زواجه الأخير ولم يتزوج مرة أخرى منذ ذلك الحين. ويجب أن يكون الفسخ قد صدر عن محكمة. **-أرمل (ة):** الحالة الزواجية للشخص الذي توفي آخر زوج أو زوجة له ولم يتزوج مرة أخرى منذ ذلك الحين. **متوسط العمر عند الزواج الأول:** متوسط مدة العزوبة، معبراً عنه بالسنوات، للأشخاص الذين تزوجوا قبل سن 55 سنة. **المؤشر التركيبي للخصوبة:** متوسط عدد المواليد الأحياء التي يمكن للمرأة أن تنجبهم، إذا عرفت طوال فترة حياتها الإنجابية، ظروف الخصوبة الملاحظة خلال الإثني عشر شهراً السابقة لتاريخ مرجع الإحصاء.

التمدرس
البشري
الأمية
اللغات
التعليم
التغطية
الرأسمال
الإعاقة
التكنولوجيا
انتشار
مستوى
الصحية

II. الرأسمال البشري

تحسن متواصل في تمدرس الأطفال

بلغ معدل التمدرس الأولي للأطفال الذين تتراوح أعمارهم ما بين 4 و5 سنوات 55,1% خلال السنة الدراسية 2023-2024 في الوقت الذي يبلغ فيه المعدل المسجل على الصعيد الوطني62,7%. ويعرف المعدل الجهوي مستويات أعلى في الوسط الحضري (56,4%) مقارنة مع الوسط القروي (52,8%)، ولكن دون فارق كبير بين الذكور (54,6%) والإناث (55,6%).

وارتفع معدل تمدرس الأطفال الذين تتراوح أعمارهم ما بين 6 و11 سنة من 94,6% في سنة 2014 إلى 95,8% في سنة 2024، وهو ما يمثل مستويات مماثلة لتلك المسجلة على المستوى الوطني.

ومع ذلك، فإن هذا الزيادة تخفي تباينات حسب وسط الإقامة والجنس: فقد لوحظ تطور ملموس في الوسط القروي حيث ارتفع معدل التمدرس من 90,9% إلى 95,6%، وكذا في صفوف الفتيات، ولا سيما الفتيات القرويات اللاتي ارتفع معدل تمدرسهن من 90,6% إلى 95,7%. لكن على العكس من ذلك، تراجعت معدلات التمدرس بالوسط الحضري لكل من الذكور والإناث.

رسم بياني 11: تطور معدل تمدرس الأطفال البالغة أعمارهم 6-11 سنة (ب %)

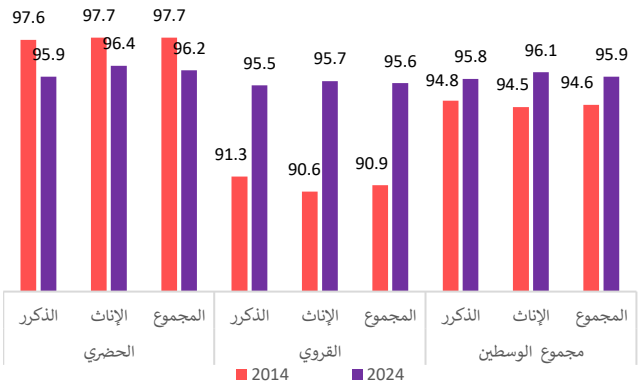

المصدر: المندوبية السامية للتخطيط، الإحصاءان العامان للسكان والسكنى 2014 و2024

أما بالنسبة للأطفال الذين تتراوح أعمارهم ما بين 12 و17 سنة، فقد بلغ معدل التمدرس لديهم 83,3%، مع تسجيل فوارق كبيرة بين الوسطين الحضري (87,2%) والقروي (78,2%)، كما أن هذا المعدل أعلى في صفوف الفتيات (85,6%) منه بين الفتيان (82,2%).

تحسن في متوسط عدد سنوات التمدرس

شهد متوسط عدد سنوات التمدرس[1] في التعليم العام للسكان الذين تبلغ أعمارهم 25 سنة فأكثر تحسنا ملحوظا بين الإحصاءين الأخيرين، حيث وصل إلى 5,8 سنوات في عام 2024 مقارنة بـ 3,9 سنوات في عام 2014. لكن التباين يبدو واضحا بين الجنسين ووسطي الإقامة، إذ يبلغ هذا المتوسط 7,3 سنوات في الوسط الحضري مقارنة بـ 2,7 سنوات في الوسط القروي، و6,5 سنوات لدى الرجال مقارنة بـ 5,0 سنوات عند النساء.

كما تسجل اختلافات كبيرة بين أقاليم الجهة إذ يتراوح متوسط عدد سنوات التمدرس بين 3,2 سنوات في شفشاون و3,5 سنوات في الفحص-أنجرة ثم 6,3 سنوات في المضيق-الفنيدق و7,5 سنوات في طنجة-أصيلة.

رسم بياني 12: متوسط عدد سنوات التمدرس (بالسنوات) للسكان البالغين 25 سنة فأكثر حسب الأقاليم والعمالات

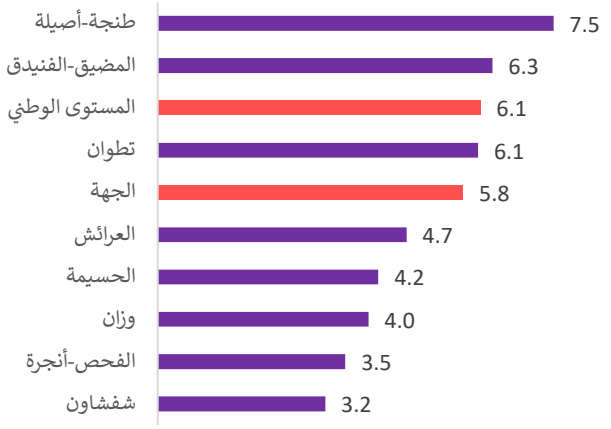

المصدر: المندوبية السامية للتخطيط، الإحصاء العام للسكان والسكنى 2024

[1] يتم احتساب متوسط عدد سنوات التمدرس ابتداء من الأولي، حيث يبلغ الحد الأقصى 24 و20-23 حدا محتملا (لا تؤخذ بعين الاعتبار السنوات التي قضيت في المسيد أو الكتاب).

تفاوت مجالي للمستوى التعليمي للسكان

حسب إحصاء 2024، بلغت نسبة السكان البالغة أعمارهم 25 سنة فأكثر المتوفرين على الأقل على مستوى تعليم ثانوي إعدادي 36,5% بالجهة مقارنة بـ 39,1% المسجلة على المستوى الوطني. وتتفاوت هذه النسبة بين 46,9% بالوسط الحضري مقابل 15,3% بالوسط القروي، وبين 41,9% عند الرجال مقابل 31,0% لدى النساء. وتجدر الإشارة إلى أن 40,7% من السكان البالغة أعمارهم 25 سنة فأكثر لم يلتحقوا قط بمؤسسة تعليمية، وهو ما يمثل 29,9% بالنسبة للساكنة الحضرية و62,7% لمثيلتها القروية، وكذا 33,8% في صفوف الرجال مقابل 47,7% لدى النساء.

رسم بياني 13: توزيع السكان البالغة أعمارهم 25 سنة فأكثر حسب المستوى التعليمي (ب %)

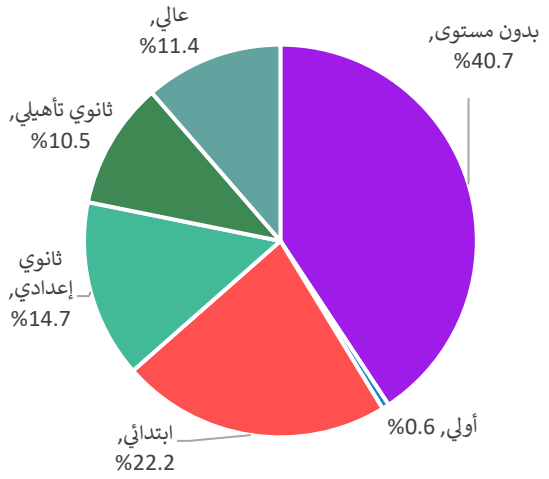

المصدر: المندوبية السامية للتخطيط، الإحصاء العام للسكان والسكنى 2024

على مستوى الأقاليم، تتجاوز نسبة السكان البالغة أعمارهم 25 سنة فأكثر المتوفرين على الأقل على مستوى تعليم ثانوي إعدادي المعدل الجهوي في كل من طنجة-أصيلة (48.5%) والمضيق-الفنيدق (40,3%) وتطوان (37,9%)، بينما عرفت كل من شفشاون (18,4%) والفحص-أنجرة (20,3%) نسبا أقل.

رسم بياني 14: نسبة السكان البالغة أعمارهم 25 سنة فأكثر المتوفرين على الأقل على مستوى تعليم ثانوي إعدادي حسب الأقاليم والعمالات (ب %)

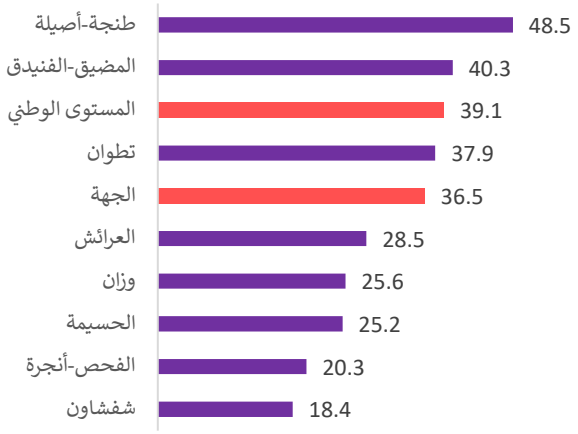

المصدر: المندوبية السامية للتخطيط، الإحصاء العام للسكان والسكنى 2024

تراجع الأمية في صفوف النساء والساكنة القروية

سجل معدل الأمية انخفاضا بين إحصاءي 2014 و2024، حيث بلغ 22,8% سنة 2024 مقارنة بـ 31% المسجلة قبل عشر سنوات. وقد كان هذا التراجع أكثر تجليا في الوسط القروي (من 44,7% إلى 35,1%، أو 9,6- نقطة) منه في الوسط الحضري (من 22,1% إلى 16,5%، أو 5,6- نقطة)، كما انخفض بشكل أبرز في صفوف النساء (من 41,8% إلى 30,6%، أو 11,2- نقطة) مقارنة مع الرجال (من 20,5% إلى 15,2%، أو 5,3- نقطة). ومع ذلك، لا تزال الفوارق متفشية، حيث يبلغ معدل الأمية بين النساء ضعفه لدى الرجال، وكذلك يبلغ المعدل في الوسط القروي ضعف مثيله في الوسط الحضري.

على مستوى الأقاليم، تنتشر الأمية بنسب أعلى في أقاليم وزان (33,6٪) والحسيمة (32,5٪) وشفشاون (30,5٪)، بينما هي منخفضة في طنجة-أصيلة (15,2٪) والمضيق-الفنيدق (18,8٪).

رسم بياني 15: معدل الأمية (ب %) للسكان البالغين 10 سنوات فأكثر حسب الأقاليم والعمالات

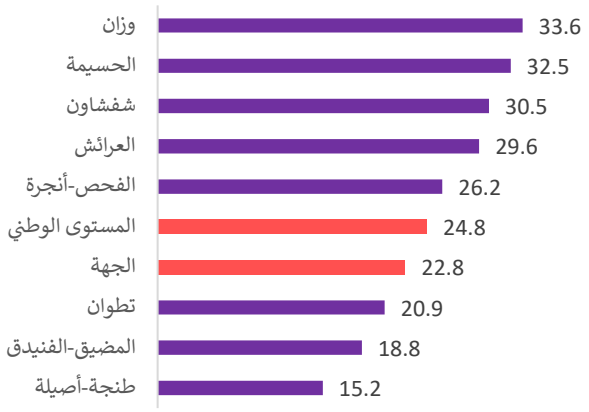

المصدر: المندوبية السامية للتخطيط، الإحصاء العام للسكان والسكنى 2024

وقد هم الانخفاض في معدل الأمية جميع الفئات العمرية، مع تسجيل تراجع ملحوظ في صفوف السكان المتراوحة أعمارهم ما بين 15 و24 سنة (من 11,8% سنة 2014 إلى 2,5% سنة 2024)، وكذلك بالنسبة للفئة العمرية من 25 إلى 34 سنة (من 27,7% إلى 10,2%) ومن 35 إلى 49 سنة (من 41,6% إلى 29% خلال نفس الفترة). ولكن لا تزال الفئة العمرية الأصغر سنًا (من 10 إلى 14 سنة) معنية بظاهرة الأمية، بمعدل 1,4% سنة 2024 مقارنة بـ 3,8% في عام 2014.

اللغات المقروءة والمكتوبة

يعرف غالبية السكان غير الأميين البالغة أعمارهم 10 سنوات فما فوق قراءة وكتابة اللغة العربية بنسبة 99,5٪، كما يصرح 0,8٪ منهم معرفة قراءة وكتابة اللغة الأمازيغية باستخدام حرف تيفيناغ. أما بالنسبة للغات الأجنبية، فترتفع هذه النسبة إلى 47,9% فيما يخص اللغة الفرنسية و16,5% بالنسبة للغة الإنجليزية.

ويفوق إتقان اللغتين الفرنسية والإنجليزية في الوسط الحضري نظيره بالوسط القروي، حيث ترتفع نسبة إتقان هاتين اللغتين على التوالي إلى 54,1% و20,3% بالنسبة للساكنة الحضرية مقارنة بنسبتي 32,5% و6,9% على التوالي للساكنة القروية. ولكن تبقى هذه النسب في كلتا الحالتين أقل من مثيلاتها المسجلة على المستوى الوطني.

عل صعيد الأقاليم، على الرغم من أن كافة السكان غير الأميين تقريبًا الذين تفوق أعمارهم 10 سنوات يعرفون قراءة وكتابة اللغة العربية، فإن إتقان اللغات الأجنبية يختلف من إقليم إلى آخر. فنسبة إتقان اللغة الفرنسية تبلغ أعلى مستوياتها في طنجة-أصيلة (53,7%) وتطوان (51,1%) في حين هي الأدنى في شفشاون (34,1%) والفحص-أنجرة (36,5%)، وتظل في جميع أقاليم الجهة أقل مما هو مسجل على المستوى الوطني (57,7%). أما نسبة إتقان اللغة الإنجليزية، فهي تتراوح ما بين 8,9% في شفشاون و9,6% في الفحص-أنجرة كمعدلات أدنى، ثم 17,7% في تطوان و20,7% في طنجة-أصيلة كأعلى نسب، في الوقت الذي يبلغ فيه المتوسط الوطني 20,5%.

التعبيرات اللسانية المستعملة من طرف السكان

يستعمل غالبية سكان الجهة الدارجة المغربية بنسبة 96,4% سنة 2024 (96,9% في الوسط الحضري و95,3% في الوسط القروي)، في حين يستخدم 10,3% من السكان اللغة الأمازيغية (11,5% في الوسط الحضري و8,2% في الوسط القروي)، بينما تستعمل الحسانية من قبل 0,1% منهم.

وفيما يتعلق بالتعبيرات اللغوية للأمازيغية، فإن تريفبت هي الأكثر تداولا في الجهة، حيث يستعملها 7,8% من السكان، مقارنة بـ 1,5% و1% على التوالي لكل من تشلحيت وتمازيغت.

وعلى مستوى الأقاليم، وباستثناء الحسيمة حيث يستعمل 73,9% من السكان الدارجة المغربية، فإن هاته الأخيرة تستخدم من طرف مجمل سكان باقي أقاليم الجهة. وإذا كان استعمال تريفبت ينتشر على نطاق واسع في إقليم الحسيمة (53,6%)، ثم عمالة المضيق-الفنيدق (6,8%)، يبقى استعمال كل من تشلحيت وتمازيغت ضعيفا، حيث تبلغ نسبة استخدامهما القصوى 2,1% في الحسيمة بالنسبة لتمازيغت و2,5% لتشلحيت في طنجة-أصيلة.

السكان الحضريون والرجال هم الأكثر توفرا على الوسائل الرقمية

من إجمالي السكان البالغة أعمارهم 5 سنوات فأكثر بالجهة، يمتلك 70,2% هاتفًا محمولاً شخصيًا (مقارنة بـ 70,0% على المستوى الوطني) ويمتلك 6,6% فقط جهاز كمبيوتر شخصي، بما في ذلك أجهزة الكمبيوتر المحمول والأجهزة

اللوحية (مقارنة بـ 7,6% على المستوى الوطني).

وحسب وسط الإقامة، يمتلك سكان المناطق الحضرية هذه الوسائل الرقمية أكثر من سكان المناطق القروية. حيث ترتفع هذه النسب إلى 76,1% في الوسط الحضري مقارنة بـ 58,8% في الوسط القروي لمن يمتلكون هاتفًا محمولاً شخصيًا، و9,4% مقارنة بـ 1,1% على التوالي لمن يمتلكون جهاز كمبيوتر شخصي (بما في ذلك أجهزة الكمبيوتر المحمولة والأجهزة اللوحية).

وتسجل فوارق كذلك بين الجنسين. حيث تبلغ النسب 74,4% للرجال و65,8% للنساء فيما يتعلق بامتلاك هاتف محمول شخصي، و7,5% و5,6% على التوالي لمن يمتلكون حاسوبًا شخصيًا (بما في ذلك الحواسيب المحمولة واللوحية).

ويرتفع امتلاك الوسائل الرقمية أيضًا مع ارتفاع المستوى التعليمي، إذ تنتقل نسبة السكان البالغة أعمارهم 5 سنوات فأكثر ممن يتوفرون على هاتف محمول من 51,9% بالنسبة للمتوفرين على مستوى تعليم ابتدائي إلى 98,8% بالنسبة لمن لديهم مستوى تعليم ثانوي تأهيلي. وينطبق الأمر نفسه على امتلاك الحاسوب الشخصي (بما في ذلك الحواسيب المحمولة والأجهزة اللوحية)، حيث تنتقل النسبة من 1,5% للمتوفرين على مستوى تعليم ابتدائي و2,9% للمتوفرين على مستوى تعليم ثانوي إعدادي، إلى 12,1% لمن لديهم مستوى تعليم ثانوي تأهيلي و39,3% للمتوفرين على مستوى تعليم عالٍ.

وتتفاوت نسبة امتلاك هاتف محمول شخصي بشكل كبير بين أقاليم الجهة، إذ تتراوح النسب بين 60,8% في شفشاون و63,4% في وزان ثم 73,0% في المضيق-الفنيدق و76,8% في طنجة-أصيلة.

رسم بياني 16: نسبة السكان البالغة أعمارهم 5 سنوات فأكثر المتوفرين على هاتف محمول شخصي حسب الأقاليم والعمالات (ب %)

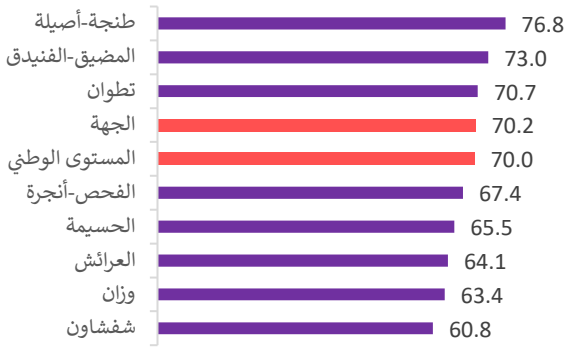

المصدر: المندوبية السامية للتخطيط، الإحصاء العام للسكان والسكنى 2024

من جانب آخر، تحتل كل من طنجة-أصيلة وتطوان الصدارة جهويا من حيث امتلاك الحواسيب الشخصية بنسبتي 9,6% و7,6% على التوالي. وتتبقى هذه النسب ضعيفة في كل من وزان (3,0٪) وشفشاون (2,2٪) والفحص-أنجرة (2,1٪).

رسم بياني 17: نسبة السكان البالغة أعمارهم 5 سنوات فأكثر المتوفرين على حاسوب شخصي حسب الأقاليم والعمالات (ب %)

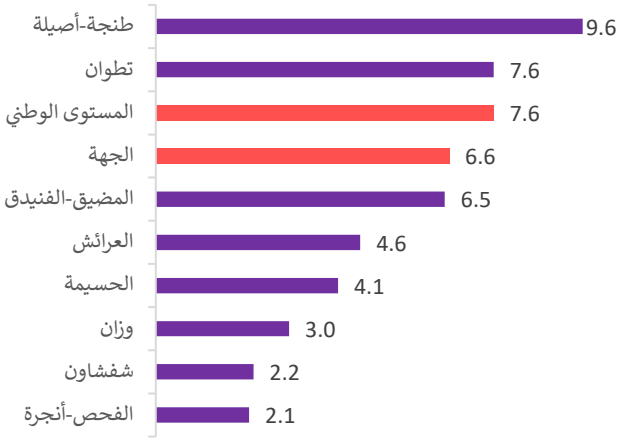

المصدر: المندوبية السامية للتخطيط، الإحصاء العام للسكان والسكنى 2024

الشباب والأشخاص المؤهلون هم أكثر استعمالا للأنترنت

من إجمالي السكان البالغة أعمارهم 5 سنوات فأكثر بالجهة، صرح 54,6% منهم استعمال الأنترنت خلال الثلاثة أشهر السابقة لإجراء إحصاء 2024، مقارنة بـ 52,6% على المستوى الوطني. وتسجل تفاوتات حسب وسط الإقامة، حيث يستعمل الأنترنت بنسب أكبر في الوسط الحضري (65,3%) مقارنة مع الوسط القروي (34,2%)، وكذلك بنسب أعلى في صفوف الرجال (57,1%) مقارنة بالنساء (52,0%).

حسب السن، تستعمل شريحة الشباب المتراوحة أعمارهم ما بين 15 و24 سنة الإنترنت بشكل أكبر مقارنة مع الفئات العمرية الأخرى، وذلك بنسبة تصل إلى 80,3% عوض 77,4% على المستوى الوطني. يليهم الأشخاص الذين تتراوح أعمارهم ما بين 25 و34 سنة بنسبة 78,9%، في حين تبلغ نسبة استعمال الأنترنت 36,1% لدى الأشخاص الذين تفوق أعمارهم 50 سنة، و25,4% بالنسبة للأطفال الذين تتراوح أعمارهم بين 5 و14 سنة.

كما تزداد نسبة استخدام الإنترنت مع ارتفاع المستوى التعليمي، حيث تنتقل النسبة من 26,2% لدى الأشخاص الذين لا يتوفون على أي مستوى تعليمي و43,7% للمتوفرين على مستوى ابتدائي، لتصل إلى 72,8% لمن لديهم مستوى تعليم ثانوي إعدادي و88,4% للمتوفرين على تعليم ثانوي تأهيلي و95,9% لمن لديهم مستوى تعليم عالٍ.

على مستوى الأقاليم، تحتل كل من طنجة-أصيلة والمضيق-الفنيدق المرتبة الأولى من حيث عدد السكان البالغة أعمارهم 5 سنوات أو أكثر الذين استعملوا الإنترنت خلال الثلاثة أشهر السابقة لإجراء إحصاء 2024 (68,3% و59,8% على التوالي)، في حين تبقى هذه النسب أقل في كل من شفشاون (39,6%) ووزّان (32,7%).

رسم بياني 18: نسبة السكان البالغة أعمارهم 5 سنوات فأكثر الذين استعملوا الإنترنت خلال الثلاثة أشهر السابقة لإجراء إحصاء 2024 حسب الأقاليم والعمالات (ب %)

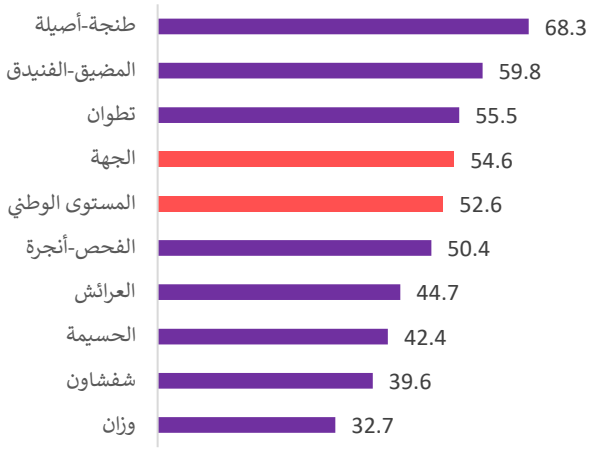

المصدر: المندوبية السامية للتخطيط، الإحصاء العام للسكان والسكنى 2024

ستة من بين كل عشرة أشخاص يتوفرون على تغطية صحية

صرح 62,2% من سكان الجهة بتوفرهم على تغطية صحية[2] مقارنة بـ 69,8% على المستوى الوطني، ليكون معدل التغطية الصحية بالجهة هو الأدنى المسجل من بين جهات المملكة. ويبلغ المعدل 61,2% لدى الرجال و63,3% عند النساء. كما يبلغ 62,7% في الوسط الحضري و61,3% في الوسط القروي. وحسب الأقاليم، سجل أعلى معدل للتغطية الصحية في الحسيمة (69,6%) وأدناه في العرائش (58,2%).

رسم بياني 19: معدل التغطية الصحية حسب الأقاليم والعمالات (ب %)

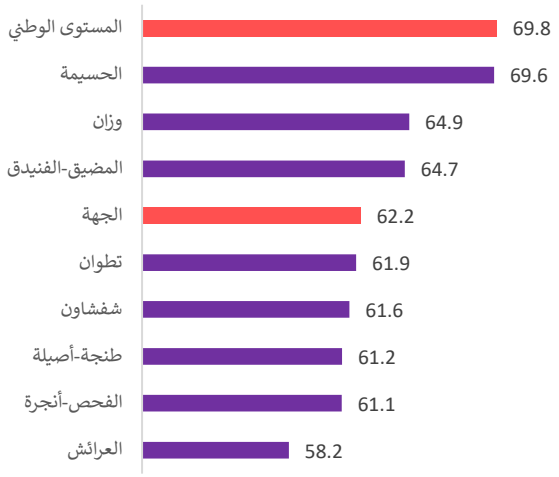

المصدر: المندوبية السامية للتخطيط، الإحصاء العام للسكان والسكنى 2024

انخفاض طفيف في معدل انتشار الإعاقة

كما هو الحال على المستوى الوطني، انخفض معدل انتشار الإعاقة[3] بشكل طفيف منتقلا من 5,1% إلى 4,9% بين إحصاءي 2014 و2024. وتظل هذه الظاهرة أكثر تجليا في الوسط القروي حيث يبلغ معدل الانتشار 6,4% مقارنة بـ 4,1% بالوسط الحضري.

كما تنتشر الإعاقة بشكل أكبر بين الأشخاص الذين تبلغ أعمارهم 60 سنة فأكثر، بمعدل انتشار يبلغ 20,6%، يليهم الأشخاص الذين تتراوح أعمارهم ما بين 15 و59 سنة، بنسبة 3,1%، ثم الأشخاص الذين تقل أعمارهم عن 15 سنة بنسبة 2,2%.

[2] الأشخاص المنخرطون أو ذوو الحقوق في أحد برامج التغطية الصحية (AMO-CNOPS، AMO-CNSS بما في ذلك برنامج" تضامن" و"الشامل" وشركات التأمين الخاصة وغيرها).

[3] استنادا إلى معايير الأمم المتحدة، تعتبر المندوبية السامية للتخطيط الشخص معاقاً إذا كان يعاني من عجز كامل أو صعوبة كبيرة في أحد المجالات الوظيفية الستة (البصر، والسمع، والقدرة على الحركة، والتذكر والتركيز، والاعتناء بالذات، والتواصل باللغة المعتادة).

على الصعيد الإقليمي، يبلغ معدل انتشار الإعاقة أعلى معدلات له في وزان (8٪) والحسيمة (6,4٪) وشفشاون (5,8٪)، وأدناها في طنجة-أصيلة (3,7٪) والمضيق-الفنيدق (4,6٪).

رسم بياني 20: معدل انتشار الإعاقة حسب الأقاليم والعمالات (ب %)

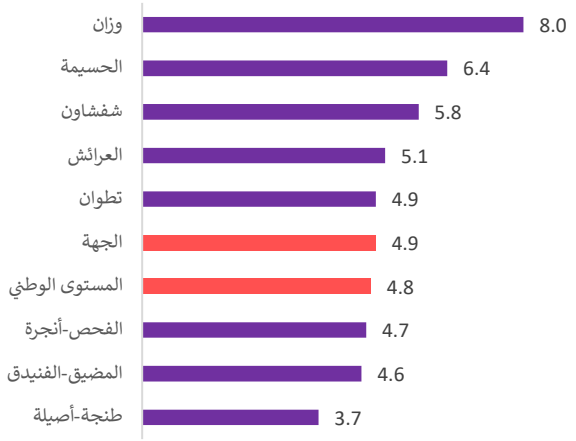

المصدر: المندوبية السامية للتخطيط، الإحصاء العام للسكان والسكنى 2024

مصطلحات وتعاريف

السكان المتمدرسون في 2024/2023:

جميع الأشخاص الذين ترددوا على مؤسسة للتعليم العام أو التكوين مهني - عمومي أو خصوصي - خلال السنة الدراسية 2024/2023، ولو لم يكملوا بالضرورة عامهم الدراسي.

معدل التمدرس للبالغين 6-11 سنة في 2024/2023:

نسبة الأشخاص المتمدرسين خلال السنة الدراسية 2024/2023 والذين تتراوح أعمارهم ما بين 6 و11 سنة خلال نفس السنة الدراسية.

هذه الفئة العمرية تقابل الفئة العمرية من 7 إلى 12 سنة خلال تاريخ مرجع الإحصاء.

متوسط عدد سنوات الدراسة في التعليم العام:

متوسط عدد سنوات الدراسة في التعليم العام لفئة سكانية معينة، دون احتساب السنوات المعادة. يتم احتسابه انطلاقا من الأولي، حيث يمثل 24 سنة الحد الأقصى و20-23 سنة الحد الأقصى المحتمل (لا تؤخذ بعين الاعتبار السنوات التي تم قضاؤها في المسيد أو الكتّاب).

الأمي:

الشخص الذي لا يستطيع قراءة وكتابة نص بسيط ومختصر يتعلق بحياته اليومية مع فهمه.

معدل الأمية للأشخاص البالغين 10 سنوات فأكثر:

نسبة عدد الأميين البالغين 10 سنوات فأكثر من بين إجمالي عدد السكان من نفس الفئة العمرية.

شخص في وضعية إعاقة:

شخص يعاني إما من إعاقة كاملة أو من صعوبة كبيرة في واحد على الأقل من المجالات الوظيفية الستة التالية:

- البصر،
- السمع،
- القدرة على الحركة،
- التواصل،
- الذاكرة والتركيز،
- الاعتناء بالذات.

معدل انتشار الإعاقة:

نسبة عدد الأشخاص في وضعية إعاقة من بين إجمالي عدد السكان.

الخاص
لحسابهم
البطالة
المهنة
التحديات
مستقل
مشغل
معدل
السوسيو اقتصادية
النشاط
المهنةالمهنة
مستأجر
الموظفون
العاملون

III. التحديات الاقتصادية

غالبية السكان النشيطين هم من الرجال

بلغ عدد السكان النشيطين، الذين يضمون كلا من النشيطين المشتغلين والعاطلين 1.349.130 نشيط سنة 2024، 69,7% منهم يقيمون بالوسط الحضري، مقارنة بـ 62,4% سنة 2014. ويشكل الرجال غالبية السكان النشيطين بنسبة 77,6% (73,5% بالوسط الحضري و87,2% بالوسط القروي).

تراجع معدل النشاط

حوالي خمسة أشخاص من أصل عشرة بالغين 15 سنة فأكثر يمارسون نشاطا اقتصاديا سنة 2024 (46,2%)، مما يعكس انخفاض معدل النشاط مقارنة بإحصاء 2014 (51,1%). ويفوق معدل النشاط لدى الرجال (71,2% سنة 2024 مقارنة بـ 77,5% سنة 2014) مثيله عند النساء (20,8% سنة 2024 مقارنة بـ 24% سنة 2014، وكذلك في الوسط الحضري (48,4% سنة 2024 مقارنة بـ 52% سنة 2014) مقارنة بالوسط القروي (41,8% سنة 2024 مقارنة بـ 49,6% سنة 2014).

رسم بياني 21: معدل النشاط (ب %) حسب الجنس ووسط الإقامة

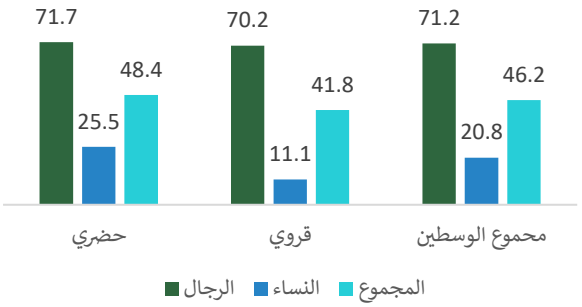

المصدر: المندوبية السامية للتخطيط، الإحصاء العام للسكان والسكنى 2024

ارتفاع معدل البطالة

سجل معدل البطالة ارتفاعا بين إحصاءي 2014 و2024، منتقلا من 14,9% سنة 2014 إلى 19,6% سنة 2024 (من 17,7% إلى 19,3% في الوسط الحضري ومن 10,2% إلى 20,3% في الوسط القروي). ويظل هذا المعدل أعلى في صفوف النساء (23% سنة 2024 مقارنة بـ 24,4% سنة 2014) مقارنة بالرجال (18,6% سنة 2024 مقارنة بـ 12% سنة 2014).

وحسب الأقاليم، يبلغ معدل البطالة أعلى مستوياته في وزان (29,6%) والمضيق-الفنيدق (29%) والحسيمة (24,6%). فيما يظل أقل نسبيًا في شفشاون (16,6%) والفحص-أنجرة (15,8%) وطنجة-أصيلة (15,3%).

رسم بياني 22: معدل البطالة (ب %) للأشخاص البالغين 15 سنة فأكثر حسب العمالات والأقاليم

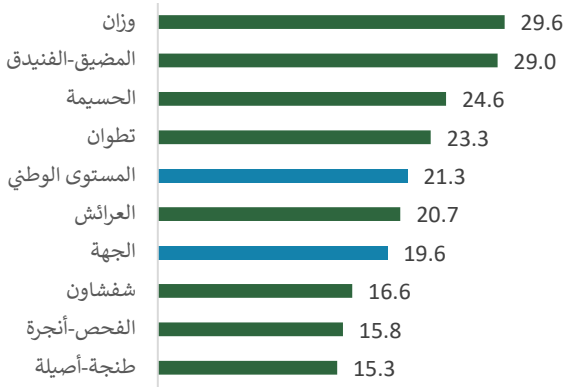

المصدر: المندوبية السامية للتخطيط، الإحصاء العام للسكان والسكنى 2024

نسبة المستأجرين في تزايد

وحسب الحالة في المهنة، لا تزال صفة مستأجر هي الغالبة من بين النشيطين المشتغلين والعاطلين الذين سبق لهم العمل بنسبة 61,1%، مسجلة ارتفاعا مقارنة مع 2014 (51,5%)، وتتوزع هذه النسبة على 10,5% بالنسبة للمستأجرين بالقطاع العام و50,6% للمستأجرين بالقطاع الخاص. ويأتي العاملون لحسابهم الخاص في المرتبة الثانية ب 26,8%، مسجلين انخفاض حصتهم مقارنة بإحصاء 2014 (30,7%)، بينما لا تمثل صفة مشغل ومتعاون/شريك سوى حصة ضئيلة للغاية: 2,4% و2,2% على التوالي في سنة 2024.

وتعكس هذه البنية حقائق مختلفة إذا ما تم تحليلها حسب وسط الإقامة: هيمنة المستأجرين في الوسط الحضري (70,3%) والمستقلين في الوسط القروي (41,8%)، مع تغييرات خاصة تهم الوسط القروي الذي انخفضت فيه حصة المساعد العائلي من 30,8% إلى 11,9% بين الإحصاءين الأخيرين.

مصطلحات وتعاريف

السكان النشيطون البالغون 15 سنة فأكثر:

الأشخاص الذين تبلغ أعمارهم 15 سنة فأكثر الذين يشكلون اليد العاملة المتوفرة، سواء كانوا يشتغلون أو يبحثون عن شغل. يتكون السكان النشيطون من السكان النشيطين المشتغلين والسكان العاطلين.

السكان النشيطون المشتغلون البالغون 15 سنة فأكثر:

الأشخاص الذين تبلغ أعمارهم 15 سنة فأكثر الذين اشتغلوا - ولو لمدة ساعة واحدة فقط – خلا ل فترة مرجعية وهي الأسبوع الذي يسبق تاريخ مقابلة إجراء الإحصاء، والأشخاص الذين يتوفرون عن شغل ولكنهم متغيبون مؤقتًا لأسباب مثل المرض أو العطلة مدفوعة الأجر أو عطلة الأمومة أو نزاع شغل أو تكوين أو سوء الأحوال الجوية، إلخ. ويتوافق هذا التعريف مع توصيات منظمة العمل الدولية (OIT).

السكان العاطلون:

الأشخاص البالغون 15 سنة فأكثر ولا يتوفرون عن شغل، وهم مستعدون للعمل ويبحثون عن عنه.
هناك فئتان من العاطلين:
- العاطلون الذين لم يسبق لهم العمل.
- العاطلون الذين سبق لهم العمل

السكان غير النشطين البالغون 15 سنة فأكثر:

الأشخاص البالغون 15 سنة فأكثر والذين لا يزاولون أي شغل ولا يبحثون عنه.
ويصنف غير النشيطين حسب سبب عدم النشاط، وهم:

- ربات البيوت،
- التلاميذ والطلبة،
- الملاك،
- المتقاعدون،
- العاجزون والمرضى،
- المسنون
- الأطفال
- وأشخاص غير نشطين آخرون غير مصنفين في الفئات السالفة الذكر.

معدل نشاط الأشخاص البالغين 15 سنة فأكثر:

نسبة السكان النشطين الذين تبلغ أعمارهم 15 سنة فأكثر من بين مجموع السكان من نفس العمر.

معدل البطالة:

نسبة العاطلين من بين السكان النشطين البالغين 15 سنة فأكثر.

مصطلحات وتعاريف	**الحالة في المهنة:** نوع علاقة العمل التي تربط الشخص بأشخاص ذاتيين أو اعتباريين في إطار نشاطه المهني. فئات الحالة في المهنة كما يلي: -**مشغل:** الحالة في المهنة لشخص يعمل لحسابه الخاص، ربما مع شريك واحد أو أكثر، ويشغل مستأجرا واحدًا على الأقل بصفة دائمة، -**مستقل:** الحالة في المهنة لشخص يعمل لحسابه الخاص ولا يشغل أي مستأجر بصفة دائمة، -**مستأجر:** الحالة في المهنة لشخص يشتغل لدى مشغل عام أو خاص مقابل أجر نقدي أو عيني. وهناك فئتان من المستأجرين حسب القطاع المشغل: - مستأجر بالقطاع العام (الإدارات العمومية، المؤسسات والشركات العمومية وشبه العمومية، الجماعات الترابية، إلخ). - مستأجر بالقطاع الخاص (المؤسسات والشركات الخاصة، الجمعيات، التعاونيات، الهيئات المهنية، الأسر، إلخ). -**مساعد عائلي:** الحالة في المهنة لشخص يعمل لحساب أحد أفراد أسرته ويعيش في كنفه ولا يتقاضى أي أجر، -**متعلم:** الحالة في المهنة لشخص يشتغل لصالح مشغل بهدف تعلم مهنة ما، وذلك خارج إطار التعليم العام أو التكوين المهني، ويمكن أن يتقاضى أجرا رمزيا، -**متعاون/شريك:** الحالة في المهنة لشخص يعمل في وحدة لإنتاج السلع والخدمات (مثلا تعاونية أو جمعية أو شركة) حيث يكون الأعضاء على قدم المساواة فيما يتعلق باتخاذ القرارات وتوزيع الأرباح.

مغربية
بدائي
الغرف
دار
المالك
الصحي
السكن
تصريف
المنزلية
الماء
ظروف
شقة
النفايات
المجهز
المشغولة
الصرف
الكهرباء
المكتري
قروي

IV. ظروف السكن

الشقق في تزايد

يبين توزيع الأسر المقيمة بالوسط الحضري حسب نوع المسكن المشغول أن المساكن من نوع دار مغربية[4] لا تزال الأكثر انتشارًا، حيث تمثل 73,6% سنة 2024 على الرغم من أن حصتها قد انخفضت مقارنة ب 2014 (77,9%) لصالح الشقق[5] التي أصبحت تمثل 23% سنة 2024، مقارنة بـ 15,2% في 2014، في حين لا تشكل الفيلات سوى 1,2%.

وقد انخفضت نسبة المساكن البدائية أو دور الصفيح بالوسط الحضري من 2,3% سنة 2014 إلى 1,1% في 2024. كما تراجعت نسبة المساكن ذات الطابع القروي أو المحلات غير المعدة في الأصل للسكن من 1,7% في 2014 إلى 1% سنة 2024.

رسم بياني 23: توزيع الأسر الحضرية (ب %) حسب نوع السكن

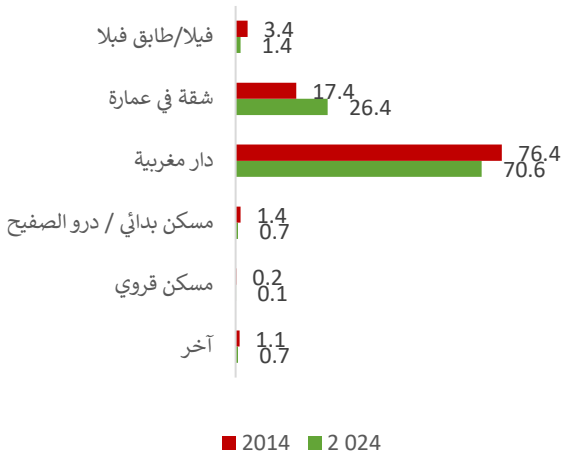

المصدر: المندوبية السامية للتخطيط، الإحصاءان العامان للسكان والسكنى 2014 و2024

وبعبارة أخرى، تقطن 97,8% من الأسر الحضرية بالجهة في مساكن لائقة، بينما تعيش النسبة المتبقية في دور بدائية أو دور الصفيح أو مساكن قروية أو بمحلات غير معدة في الأصل للسكن.

في الوسط القروي، انخفضت نسبة المساكن القروية (مساكن قروية من الصلب أو من التابية) من 55,3% في 2014 إلى 48,1% سنة 2024، لصالح المساكن المغربية التي ارتفعت نسبتها من 42,2% إلى 49,7% خلال نفس الفترة.

وحسب الأقاليم، يُظهر توزيع الأسر الحضرية حسب نوع المسكن المشغول أن نسبة المساكن البدائية هي الأعلى على مستوى إقليم العرائش (5,8٪)، يليه إقليم وزان (1,2٪)، بينما لا تتجاوز 1٪ في الأقاليم الأخرى، حيث تتراوح بين 0,2٪ في المضيق-الفنيدق و0,9٪ في الفحص-أنجرة.

رسم بياني 24: توزيع الأسر الحضرية (ب %) حسب نوع السكن والأقاليم والعمالات

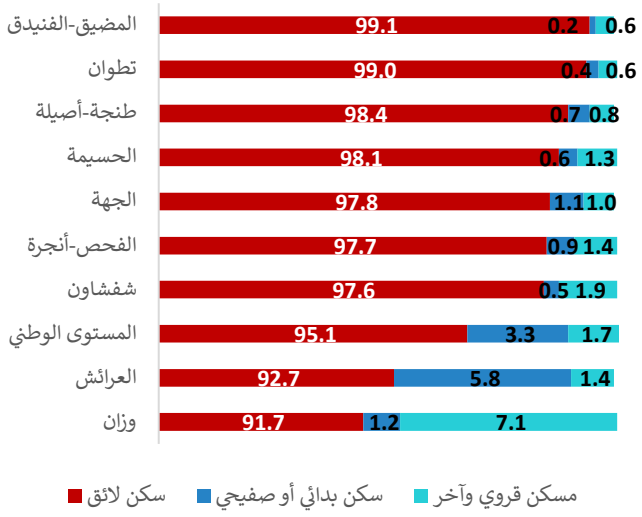

المصدر: المندوبية السامية للتخطيط، الإحصاء العام للسكان والسكنى 2024

زيادة ضئيلة في شغل الغرف

ارتفع معدل شغل المساكن إلى 1,5 شخص لكل غرفة في إحصاء 2024 مقارنة بـ 1,4 شخص لكل غرفة قبل عشر سنوات، وهو أعلى في الوسط القروي منه في الوسط الحضري (1,7 و1,4 شخص لكل غرفة على التوالي).

حسب الأقاليم، يتراوح متوسط عدد الأشخاص لكل غرفة في الوسط الحضري من 1,3 في تطوان إلى 1,6 في المضيق-الفنيدق والفحص-أنجرة.

---

[4] يشمل المسكن المغربي كلاً من المساكن من نوع دار مغربية عصرية أو تقليدية. والدار المغربية العصرية هي عبارة عن بنيان منفرد مكون من طابق واحد أو أكثر. ولا يوجد تشابه بين هيكل الدار المغربية العصرية وهيكل العمارة ذات الشقق المنفردة أو الفيلا أو الدور التقليدية.

[5] **تتواجد الشقق دائما في عمارة**

رسم بياني 25: معدل شغل المساكن (عدد الأشخاص لكل غرفة)

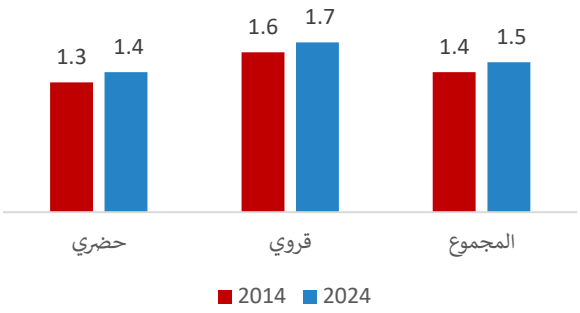

المصدر: المندوبية السامية للتخطيط، الإحصاءان العامان للسكان والسكنى 2014 و2024

وعلى غرار المستوى الوطني، ارتفعت نسبة الأسر الحضرية التي تشغل مساكن مكونة من غرفة أو غرفتين من 40% في إحصاء 2014 إلى 51,7% في 2024، على حساب الأسر التي تشغل مساكن تتألف من 4 غرف على الأقل، والتي انخفضت حصتها من 27,8% إلى 15,5% في الفترة ذاتها. في حين استقرت نسبيا حصة الأسر التي تقطن مساكن مكونة من 3 غرف بين الإحصاءين (32,1% في 2014 و32,8% في 2024).

على مستوى الجهة، تتراوح نسبة الأسر الحضرية التي تشغل مساكن من غرفة أو غرفتين بين 46,6% في تطوان و62,4% في المضيق-الفنيدق.

رسم بياني 26: توزيع الأسر الحضرية (ب %) حسب عدد الغرف المشغولة والأقاليم والعمالات

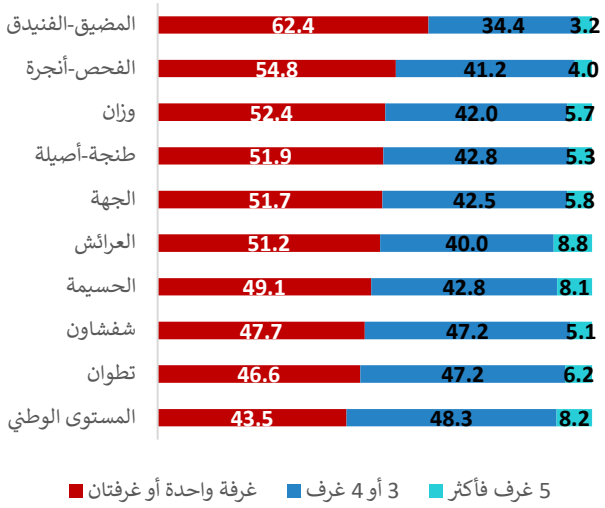

المصدر: المندوبية السامية للتخطيط، الإحصاء العام للسكان والسكنى 2024

تراجع الأسر الحضرية المالكة لمنازلها

انخفضت نسبة الأسر الحضرية التي تمتلك منازلها من 56,7% سنة 2014 إلى 53% سنة 2024، وذلك لصالح الأسر المكترية التي ارتفعت حصتها من 31,5% إلى 35% خلال الفترة نفسها.

وإذا كانت صفة المالك هي الغالبة في إقليمي الفحص-أنجرة (73,9٪) والعرائش (65,2٪)، فإن عمالة طنجة-أصيلة تضم أعلى نسبة للأسر المكترية بحصة 42,3٪.

رسم بياني 27: توزيع الأسر الحضرية (ب %) حسب صفة حيازة المسكن و الأقاليم والعمالات

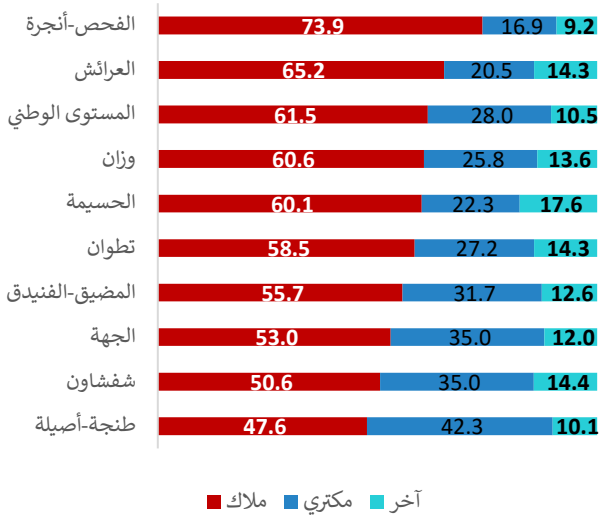

المصدر: المندوبية السامية للتخطيط، الإحصاء العام للسكان والسكنى 2024

تجديد حظيرة السكن

يعكس توزيع الأسر حسب عمر المسكن أن حظيرة السكن بالجهة قد شهدت تجديدا خلال الفترة ما بين 2014 و2024، فقد انخفضت نسبة المساكن التي يزيد عمرها عن 50 سنة في كلا وسطي الإقامة، منتقلة من 13,6% إلى 4,9% في الوسط الحضري ومن 23,7% إلى 20,6% في الوسط القروي بين إحصاءي 2014 و2024 على التوالي، في حين ارتفعت نسبة المساكن التي يتراوح عمرها ما بين 10 و49 سنة خلال الفترة نفسها من 64% إلى 70,8% في الوسط الحضري ومن 55,1% إلى 62,8% في الوسط القروي. كما سجلت نسبة المساكن التي يقل عمرها عن 10 سنوات ارتفاعًا طفيفًا في الوسط الحضري (من 22,3% إلى 24,3%)، بينما انخفضت في الوسط القروي من 21,2%

سنة 2014 إلى 16,6% في 2024.

على مستوى الأقاليم، يُظهر توزيع الأسر حسب عمر المسكن أن أعلى نسبة من المساكن التي يقل عمرها عن 10 سنوات قد سجلت في طنجة-أصيلة (28,4%) والفحص-أنجرة (27,7%) والمضيق-الفنيدق (23,9%)، بينما سجلت أدنى نسبة في وزان (12,4%) وشفشاون (13,5%). ومن جانب آخر، فإن المساكن التي تبلغ أعمارها 50 سنة تسود أكثر في إقليم وزان (23,7%) وهي أقل انتشارًا في المضيق-الفنيدق (1,9%) وطنجة-أصيلة (4,8%).

رسم بياني 28: توزيع الأسر (ب %) حسب عمر المسكن

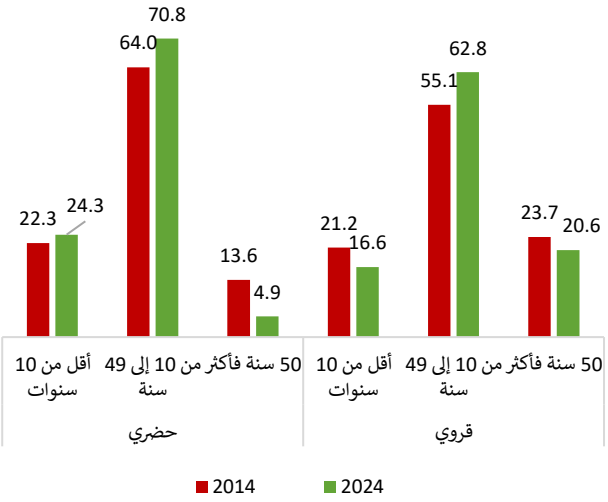

المصدر: المندوبية السامية للتخطيط، الإحصاءان العامان للسكان والسكنى 2014 و2024

مساكن مجهزة بشكل أفضل بالخدمات الأساسية

ارتفعت نسبة الأسر التي تشغل مساكن مزودة بالكهرباء إلى 97,4% في إحصاء 2024 مقارنة بـ 93,5% في 2014، حيث انتقلت هذه النسبة من 95,6% إلى 98,7% في الوسط الحضري ومن 89,5% إلى 94,3% في الوسط القروي خلال الفترة نفسها.

كما ارتفعت نسبة الأسر التي ترتبط مساكنها بشبكة الماء الصالح للشرب منتقلة من 63,9% سنة 2014 إلى 75,7% في 2024. وبالرغم من الزيادة الهامة التي شهدها الوسط القروي (من 13,3% إلى 27,5%)، إلا أن معدل الربط بشبكة الماء الصالح للشرب بهذا الوسط بالجهة يظل الأدنى على المستوى الوطني. أما بخصوص المناطق الحضرية، فقد أوشك الربط فيها على التعميم، حيث بلغ معدل الربط بشبكة الماء الصالح للشرب 96,8% سنة 2024، مقارنة بـ 90,3% في 2014.

رسم بياني 29: معدل تجهيز الأسر بالخدمات الأساسية (ب %)

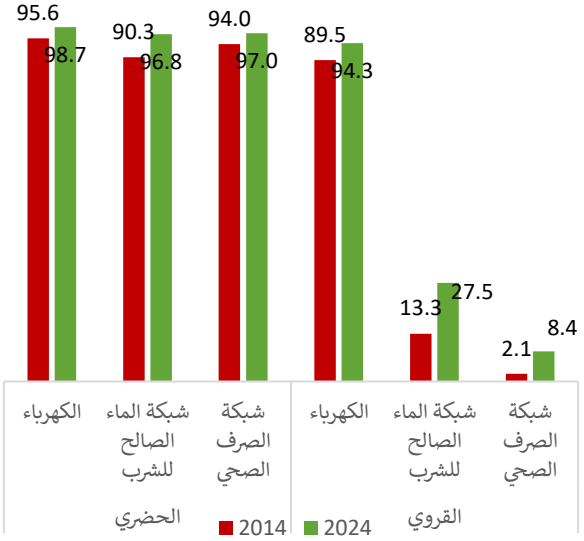

المصدر: المندوبية السامية للتخطيط، الإحصاءان العامان للسكان والسكنى 2014 و2024

وحسب الأقاليم، فإن نسب الأسر القروية التي يرتبط مسكنها بشبكة الماء الشروب هي الأدنى في أقاليم شفشاون (9,1٪) ووزّان (11,3٪) والحسيمة (20,3٪). وعلى النقيض من ذلك، ترتفع نسبة الربط بشبكة المياه الصالحة للشرب في عمالة طنجة-أصيلة إلى 73,2 ٪.

رسم بياني 30: نسب الأسر القروية (ب %) التي يرتبط مسكنها بشبكة الماء الصالح للشرب حسب الأقاليم والعمالات

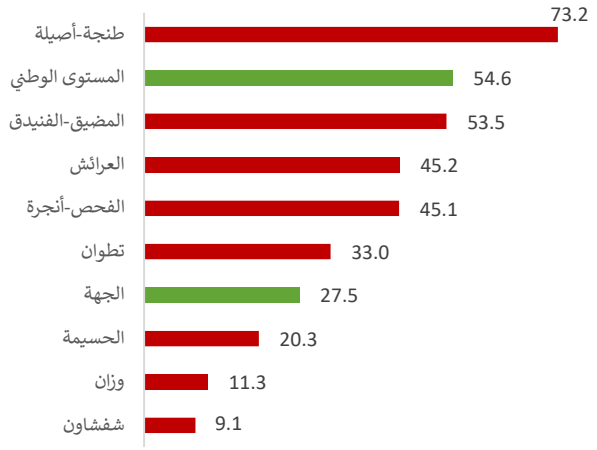

المصدر: المندوبية السامية للتخطيط، الإحصاء العام للسكان والسكنى 2024

ومن ناحية أخرى، فإن 97,0٪ من الأسر المقيمة بالوسط الحضري تقيم في مساكن مرتبطة بشبكة الصرف الصحي حسب إحصاء 2024، مقارنة بـ 94٪ سنة 2014، في حين أن 2,2٪ منها تقيم بمساكن مجهزة بحفرة صحية مقارنة بـ 5٪ في 2014. أما على مستوى الوسط القروي، فقد تحسن ربط المساكن بشبكة الصرف الصحي بين إحصاءي 2014 (2,1%) و2024 (8,4%)، إلا أن الحفر الصحية لا تزال الوسيلة الرئيسية للتخلص من المياه العادمة، حيث تعني46,5% من الأسر في سنة 2024 مقارنة بـ 50% سنة 2014.

التخلص من النفايات المنزلية

في سنة 2024، 89,6% من الأسر الحضرية كانت تتخلص من نفاياتها المنزلية برميها في سلة نفايات الجماعة مقارنة بـ 86,7% في 2014. أما في الوسط القروي، فقد انتشرت هاته الوسيلة نسبيا حيث انتقلت من 3,3% في 2014 إلى 11% في 2024، لكن التخلص من النفايات برميها في الطبيعة لا يزال هو السائد إذ يهم 81,1% من الأسر القروية مقارنة بـ 93,3% قبل عشر سنوات.

رسم بياني 31: توزيع الأسر (ب %) حسب طريقة التخلص من النفايات المنزلية

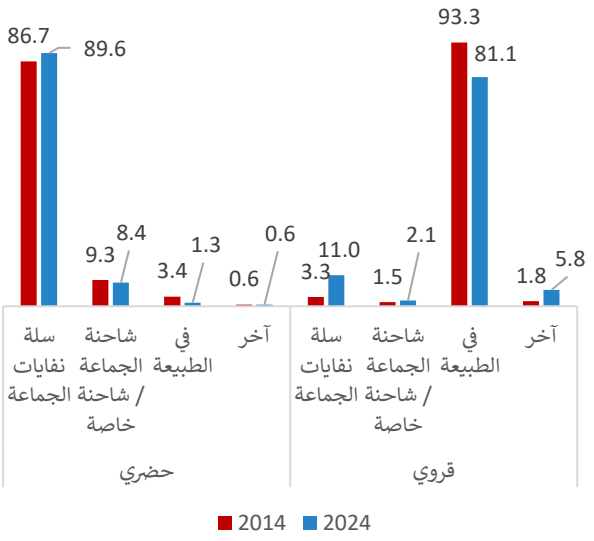

المصدر: المندوبية السامية للتخطيط، الإحصاءان العامان للسكان والسكنى 2014 و2024

الطرق أكثر قربا

يبلغ متوسط المسافة التي تفصل الأسر القروية عن أقرب طريق معبدة 2,3 كلم في سنة 2024، أي نصف المسافة المسجلة في 2014 (4,3 كلم).

وعلى صعيد الأقاليم، تسجل أطول مسافة في شفشاون (4,1 كلم) والحسيمة (3,3 كلم)، بينما سجلت أقصرها في طنجة-أصيلة (0,8 كلم).

متوسط المسافة التي تفصل مساكن الأسر القروية عن أقرب طريق معبدة (ب كلم) حسب الأقاليم والعمالات

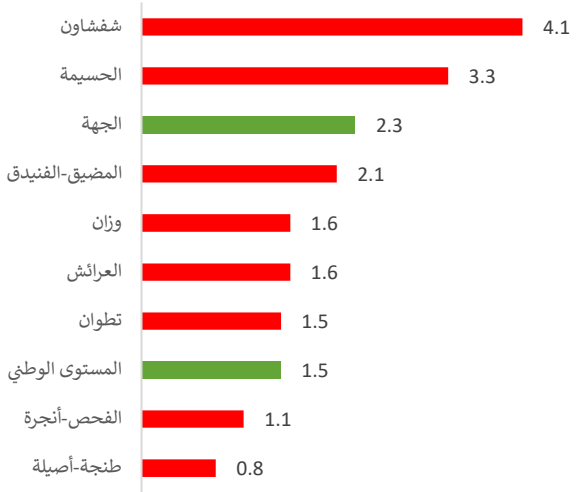

المصدر: المندوبية السامية للتخطيط، الإحصاء العام للسكان والسكنى 2024

مصطلحات وتعاريف

الأسرة:

مجموعة من الأشخاص يقيمون تحت سقف واحد ولديهم نفقات يومية مشتركة، دون أن تربطهم بالضرورة روابط قرابة.

قد تكون الأسرة:

-أسرة مستقرة،

- أسرة من الرحل،

- أو أسرة بدون مأوى.

الأسرة المستقرة:

الأسرة التي تقيم عادة في مسكن.

أسرة من الرحل:

أسرة ذات نشاط رعوي بالأساس وتتنقل بشكل دوري بحثاً عن المراعي ونقاط المياه.

أسرة بدون مأوى:

الأسرة التي ليس لا مسكن لها وتضطر للعيش والنوم في الشارع أو في الفضاء العام.

متوسط حجم الأسرة:

متوسط عدد الأفراد في الأسرة الواحدة.

المسكن:

المحل الذي تشغله الأسرة كمقر لإقامتها الرئيسية، وتصنف المساكن كما يلي:

-فيلا / طابق فيلا.

- شقة في عمارة.

- مسكن مغربي.

- مسكن بدائي / دار الصفيح.

- سكن قروي (وهو يختلف عن الأصناف المذكورة أعلاه ويشمل عموما محلات مخصصة للاستخدام الزراعي).

- آخر.

غرفة السكن:

غرفة في مسكن تُستخدم للمعيشة أو للنوم (غرفة النوم، غرفة المرافق، غرفة الجلوس، مكتب، غرفة الألعاب، إلخ).

المطبخ والحمام والمرحاض والدهليز والممر وغرفة الغسيل والمخزن والمرآب غير المأهول والغرفة المستخدمة حصرياً لأغراض مهنية لا تعتبر غرفة للسكن.

مصطلحات وتعاريف	**متوسط عدد الأفراد لكل غرفة:** نسبة السكان المستقرين من بين إجمالي عدد غرف مساكن الأسر المستقرة. **عمر المسكن:** عدد السنوات الكاملة المنقضية منذ بناء المسكن الذي تشغله الأسرة المستقرة، أو الجزء الأقدم منه إذا تم بناؤه على عدة مراحل. **صفة حيازة المسكن:** صفة حيازة الأسرة المستقرة لمسكنها الرئيسي. وصفات الحيازة المستعملة هي كالآتي: -**المالك:** صفة حيازة المسكن للأسرة المالكة لمسكنها (ليست لديها قروض مستحقة) ، أو مالكة مشتركة (تتشارك العقار مع آخرين) أو في طريق التملك (لا تزال لديها قروض مستحقة). -**المستأجر:** صفة حيازة المسكن للأسرة التي تدفع إيجار المسكن الذي تشغله، سواء برهن أم لا. **نسبة الأسر المستقرة التي تتوفر على الكهرباء:** نسبة الأسر المستقرة التي يرتبط مسكنها بشبكة عمومية لتوزيع الكهرباء، أو التي يعتمد نظام الإضاءة فيها على الطاقة الشمسية أو مولد كهربائي. **نسبة الأسر المستقرة التي تتوفر على الماء الصالح للشرب:** نسبة الأسر المستقرة التي يرتبط مسكنها بشبكة عمومية لتوزيع الماء الصالح للشرب. **المسافة إلى الطريق المعبدة:** المسافة الفعلية التي يتعين على أفراد الأسرة المستقرة قطعها من مسكنهم إلى أقرب طريق معبدة، وهي مختلفة عن المسافة الجوية.

الحسيمة
ملحقة
طنجة
المغرب
2024
جداول
تطوان
الجهة

I- السكان

الوسط	الأقاليم/العمالات	الإحصاء العام للسكان والسكنى 2014		الإحصاء العام للسكان والسكنى 2024		معدل النمو السنوي المتوسط(%)	
		السكان القانونيون	الأسر	السكان القانونيون	الأسر	السكان القانونيون	الأسر
الوسط الحضري	إقليم الحسيمة	137 369	32 010	138 977	36 783	0,12	1,40
	إقليم شفشاون	57 425	13 696	62 632	16 611	0,87	1,95
	إقليم الفحص-أنجرة	0	0	3 763	899	-	-
	إقليم العرائش	265 660	62 792	275 450	72 961	0,36	1,51
	عمالة المضيق-الفنيدق	198 018	48 504	240 745	64 445	1,97	2,88
	إقليم وزان	70 239	17 551	74 526	21 052	0,59	1,84
	عمالة طنجة-أصيلة	1 005 041	253 831	1 402 668	397 526	3,39	4,59
	إقليم تطوان	397 973	96 784	440 054	118 489	1,01	2,04
	جهة طنجة-تطوان-الحسيمة	2 131 725	525 168	2 638 815	728 766	2,16	3,33
	مجموع المغرب	20 432 439	4 807 743	23 110 108	6 173 930	1,24	2,53
الوسط القروي	إقليم الحسيمة	262 285	47 316	232 550	52 398	-1,20	1,03
	إقليم شفشاون	400 007	69 218	350 081	74 345	-1,32	0,72
	إقليم الفحص-أنجرة	76 447	16 823	97 026	24 261	2,41	3,73
	إقليم العرائش	231 027	44 565	234 761	51 681	0,16	1,49
	عمالة المضيق-الفنيدق	11 879	2 635	13 319	3 352	1,15	2,44
	إقليم وزان	230 398	50 307	200 051	53 844	-1,40	0,68
	عمالة طنجة-أصيلة	60 560	12 907	91 745	21 318	4,24	5,15
	إقليم تطوان	152 401	30 185	171 874	38 895	1,21	2,57
	جهة طنجة-تطوان-الحسيمة	1 425 004	273 956	1 391 407	320 094	-0,24	1,57
	مجموع المغرب	13 415 803	2 506 063	13 718 222	3 101 108	0,22	2,15
مجموع الوسطين	إقليم الحسيمة	399 654	79 326	371 527	89 181	-0,73	1,18
	إقليم شفشاون	457 432	82 914	412 713	90 956	-1,02	0,93
	إقليم الفحص-أنجرة	76 447	16 823	100 789	25 160	2,80	4,11
	إقليم العرائش	496 687	107 357	510 211	124 642	0,27	1,50
	عمالة المضيق-الفنيدق	209 897	51 139	254 064	67 797	1,93	2,86
	إقليم وزان	300 637	67 858	274 577	74 896	-0,90	0,99
	عمالة طنجة-أصيلة	1 065 601	266 738	1 494 413	418 844	3,44	4,62
	إقليم تطوان	550 374	126 969	611 928	157 384	1,07	2,17
	جهة طنجة-تطوان-الحسيمة	3 556 729	799 124	4 030 222	1 048 860	1,26	2,76
	مجموع المغرب	33 848 242	7 313 806	36 828 330	9 275 038	0,85	2,40

الوسط		جهة طنجة-تطوان-الحسيمة			مجموع المغرب		
		الذكور	الإناث	المجموع	الذكور	الإناث	المجموع
الوسط الحضري	السكان القانونيون			2 638 815			23 110 108
	السكان البلديون	1 317 880	1 308 308	2 626 188	11 297 766	11 623 436	22 921 202
	الجنس (%)	50,2	49,8	100	49,3	50,7	100
	الفئات العمرية الخماسية (%)						
	0-4سنة	8,1	7,5	7,8	7,4	6,7	7,1
	5-9سنة	9,5	9,0	9,2	9,1	8,3	8,7
	10-14سنة	9,2	8,8	9,0	9,4	8,6	9,0
	15-19سنة	7,7	7,5	7,6	8,1	7,6	7,8
	20-24سنة	7,7	8,0	7,9	7,3	7,6	7,5
	25-29سنة	7,8	8,3	8,1	6,8	7,4	7,1
	30-34سنة	8,4	8,5	8,5	7,3	7,7	7,5
	35-39سنة	7,9	8,0	8,0	7,0	7,3	7,2
	40-44سنة	7,2	7,1	7,1	7,0	7,2	7,1
	45-49سنة	5,8	5,9	5,9	6,2	6,5	6,3
	50-54سنة	5,1	5,2	5,2	5,8	5,9	5,8
	55-59سنة	4,1	4,4	4,2	4,9	5,1	5,0
	60-64سنة	4,1	4,4	4,2	4,9	5,0	4,9
	65-69سنة	3,0	2,9	3,0	3,7	3,5	3,6
	70-74سنة	2,1	2,0	2,1	2,7	2,5	2,6
	75سنة فأكثر	2,2	2,5	2,4	2,6	3,2	2,9
الوسط القروي	السكان القانونيون			1 391 407			13 718 222
	السكان البلديون	717 614	664 853	1 382 467	6 897 722	6 671 667	13 569 389
	الجنس (%)	51,9	48,1	100	50,8	49,2	100
	الفئات العمرية الخماسية (%)						
	0-4 سنة	8,8	8,9	8,8	8,7	8,4	8,6
	5-9 سنة	10,2	10,3	10,2	10,5	10,1	10,3
	10-14 سنة	10,2	10,2	10,2	10,8	10,5	10,7
	15-19 سنة	8,6	8,6	8,6	8,8	8,6	8,7
	20-24 سنة	7,4	7,2	7,3	7,0	6,8	6,9
	25-29 سنة	7,1	6,8	7,0	6,4	6,3	6,3
	30-34 سنة	7,7	7,4	7,6	6,6	6,7	6,7
	35-39 سنة	7,8	7,4	7,6	6,6	6,8	6,7
	40-44 سنة	6,8	6,4	6,6	6,5	6,6	6,6
	45-49 سنة	5,5	5,4	5,4	5,9	5,9	5,9
	50-54 سنة	4,6	4,8	4,7	5,1	5,2	5,1
	55-59 سنة	3,8	4,1	3,9	4,1	4,3	4,2
	60-64 سنة	3,9	4,2	4,1	4,1	4,4	4,2
	65-69 سنة	2,8	2,9	2,9	3,2	3,2	3,2
	70-74سنة	2,1	2,2	2,1	2,5	2,6	2,6
	75سنة فأكثر	2,7	3,2	2,9	3,1	3,7	3,4
مجموع الوسطين	السكان القانونيون			4 030 222			36 828 330
	السكان البلديون	2 035 494	1 973 161	4 008 655	18 195 488	18 295 103	36 490 591
	الجنس (%)	50,8	49,2	100	49,9	50,1	100
	الفئات العمرية الخماسية (%)						
	0-4 سنة	8,4	8,0	8,2	7,9	7,4	7,6
	5-9 سنة	9,7	9,4	9,6	9,6	8,9	9,3
	10-14 سنة	9,5	9,2	9,4	10	9,3	9,6
	15-19 سنة	8,0	7,9	7,9	8,4	8,0	8,2
	20-24 سنة	7,6	7,8	7,7	7,2	7,3	7,3
	25-29 سنة	7,6	7,8	7,7	6,7	7,0	6,8
	30-34 سنة	8,2	8,1	8,2	7,0	7,3	7,2
	35-39 سنة	7,9	7,8	7,8	6,9	7,1	7,04
	40-44 سنة	7,0	6,9	7,0	6,8	7,0	6,9
	45-49 سنة	5,7	5,8	5,7	6,0	6,2	6,1
	50-54 سنة	5,0	5,1	5,0	5,5	5,6	5,6
	55-59 سنة	4,0	4,3	4,1	4,6	4,8	4,7
	60-64 سنة	4,0	4,3	4,2	4,6	4,8	4,7
	65-69 سنة	3,0	2,9	2,9	3,5	3,4	3,4
	70-74 سنة	2,1	2,1	2,1	2,6	2,5	2,6
	75سنة فأكثر	2,4	2,7	2,6	2,8	3,4	3,1

			جهة طنجة-تطوان-الحسيمة			مجموع المغرب		
			الذكور	الإناث	المجموع	الذكور	الإناث	المجموع
السكان البالغون 15 سنة فأكثر	الحضري		965 010	977 826	1 942 836	8 364 742	8 874 193	17 238 935
	القروي		508 124	469 727	977 851	4 826 593	4 740 921	9 567 514
	المجموع		1 473 134	1 447 553	2 920 687	13 191 335	13 615 114	26 806 449
الحالة الزواجية للسكان البالغين 15 سنة فأكثر (%)	الحضري	عازب (ة)	41,8	30,3	36	39,9	29,1	34,3
		متزوج (ة)	55,4	57,2	56,3	57	56,2	56,6
		مطلق (ة)	2,0	4,7	3,4	2,3	5,5	3,9
		أرمل (ة)	0,8	7,8	4,3	0,9	9,2	5,2
	القروي	عازب (ة)	42,2	27,8	35,3	38,3	23,8	31,1
		متزوج (ة)	55,7	62,1	58,8	59,4	63,4	61,4
		مطلق (ة)	1,1	2,0	1,5	1,4	3,1	2,2
		أرمل (ة)	0,9	8,2	4,4	0,9	9,8	5,3
	المجموع	عازب (ة)	41,9	29,5	35,7	39,3	27,3	33,2
		متزوج (ة)	55,5	58,8	57,1	57,9	58,7	58,3
		مطلق (ة)	1,7	3,8	2,7	1,9	4,6	3,3
		أرمل (ة)	0,9	7,9	4,4	0,9	9,4	5,2
متوسط السن عند الزواج الأول	الحضري		32,4	25,7	29,1	32,8	25,4	29,0
	القروي		32,9	24,6	29,0	31,8	23,0	27,5
	المجموع		32,6	25,3	29,0	32,4	24,6	28,5
المؤشر التركيبي للخصوبة	الحضري		-	1,84	1,84	-	1,77	1,77
	القروي		-	2,41	2,41	-	2,37	2,37
	المجموع		-	2,01	2,01	-	1,97	21,97
النسل النهائي للنساء	الحضري		-	2,7	2,7	-	2,5	2,5
	القروي		-	3,6	3,6	-	3,4	3,4
	المجموع		-	2,9	2,9	-	2,8	2,8
معدل انتشار الإعاقة (%)	الحضري		4,1	4,1	4,1	4,2	4,3	4,2
	القروي		6,4	6,3	6,4	5,6	5,6	5,6
	المجموع		4,9	4,9	4,9	4,7	4,8	4,8
معدل انتشار الإعاقة حسب الفئات العمرية (%)		أقل من 15 سنة	2,4	2,0	2,2	2,1	1,8	1,9
		15-59 سنة	3,4	2,7	3,1	3,1	2,5	2,8
		60 سنة فأكثر	19,2	21,9	20,6	17,1	19,9	18,5
معدل التغطية الصحية (%)		الحضري	61,9	63,4	62,7	68,6	69,9	69,3
		القروي	59,8	62,9	61,3	69,7	71,7	70,6
		المجموع	61,2	63,3	62,2	69,0	70,6	69,8

II - الرأسمال البشري

			جهة طنجة-تطوان-الحسيمة			مجموع المغرب		
			الذكور	الإناث	المجموع	الذكور	الإناث	المجموع
السكان البالغون 7-12 سنة	الحضري		150 264	141 088	291 352	1 274 674	1 196 508	2 471 182
	القروي		89 176	83 461	172 637	895 849	836 873	1 732 722
	المجموع		239 440	224 549	463 989	2 170 523	2 033 381	4 203 904
معدل تمدرس البالغين 4-5 سنة في 2023-2024 (%)	الحضري		55,9	57,0	56,4	66,6	67,1	66,8
	القروي		52,2	53,3	52,8	56,6	57,2	56,9
	المجموع		54,6	55,6	55,1	62,5	63,0	62,7
معدل تمدرس البالغين 6-11 سنة في 2023-2024 (%)	الحضري		95,9	96,4	96,2	96,1	96,5	96,3
	القروي		95,5	95,7	95,6	95,2	95,1	95,1
	المجموع		95,8	96,1	95,9	95,7	95,9	95,8
معدل تمدرس البالغين 12-17 سنة في 2023-2024 (%)	الحضري		84,7	89,9	87,2	89,1	91,9	90,4
	القروي		78,0	78,3	78,2	78,3	74,7	76,5
	المجموع		82,2	85,6	83,8	84,7	85,0	84,8
مستوى تمدرس البالغين 25 سنة فأكثر (%)	الحضري	بدون مستوى	22,8	36,8	29,9	18,8	36,4	27,9
		أولي	0,9	0,4	0,6	0,8	0,4	0,6
		ابتدائي	23,6	21,5	22,6	23,1	19,0	21,0
		ثانوي إعدادي	20,2	14,8	17,5	19,4	14,2	16,7
		ثانوي تأهيلي	15,6	12,4	14,0	18,9	14,4	16,6
		عالي	16,8	14,1	15,4	18,9	15,4	17,1
	القروي	بدون مستوى	55,1	70,9	62,7	46,2	70,6	58,3
		أولي	0,8	0,1	0,5	0,7	0,2	0,5
		ابتدائي	23,1	19,9	21,6	27,9	18,2	23,1
		ثانوي إعدادي	12,4	5,0	8,9	14,8	5,7	10,3
		ثانوي تأهيلي	4,5	2,0	3,3	5,8	2,7	4,3
		عالي	4,1	2,1	3,1	4,7	2,5	3,6
	المجموع	بدون مستوى	33,8	47,7	40,7	28,7	48,2	38,6
		أولي	0,9	0,3	0,6	0,8	0,4	0,6
		ابتدائي	23,4	21,0	22,2	24,8	18,8	21,7
		ثانوي إعدادي	17,6	11,7	14,7	17,7	11,3	14,4
		ثانوي تأهيلي	11,8	9,1	10,5	14,2	10,4	12,3
		عالي	12,5	10,2	11,4	13,8	11,0	12,4
متوسط عدد سنوات التمدرس في التعليم العام	الحضري		8,1	6,5	7,3	8,9	6,9	7,8
	القروي		3,4	1,9	2,7	4,0	2,1	3,0
	المجموع		6,5	5,0	5,8	7,1	5,2	6,1

		جهة طنجة-تطوان-الحسيمة			مجموع المغرب		
		الذكور	الإناث	المجموع	الذكور	الإناث	المجموع
السكان البالغون 10 سنة فأكثر	الحضري	1 086 131	1 092 344	2 178 475	9 432 353	9 878 874	19 311 227
	القروي	581 219	537 533	1 118 752	5 573 895	5 439 372	11 013 267
	المجموع	1 667 350	1 629 877	3 297 227	15 006 248	15 318 246	30 324 494
السكان الأميون البالغون 10 سنة فأكثر	الحضري	974 483	844 796	1 819 279	8 415 007	7 550 708	15 965 714
	القروي	438 884	287 121	726 004	4 017 117	2 808 274	6 825 390
	المجموع	1 413 367	1 131 917	2 545 283	12 432 123	10 358 981	22 791 105
معدل الأمية للبالغين 10 سنوات فأكثر (%)	الحضري	10,3	22,7	16,5	10,8	23,6	17,3
	القروي	24,5	46,6	35,1	27,9	48,4	38,0
	المجموع	15,2	30,6	22,8	17,2	32,4	24,8
السكان البالغون 15 سنة فأكثر	الحضري	965 010	977 826	1 942 836	8 364 742	8 874 193	17 238 935
	القروي	508 124	469 727	977 851	4 826 593	4 740 921	9 567 514
	المجموع	1 473 134	1 447 553	2 920 687	13 191 335	13 615 114	26 806 449
معدل الأمية للبالغين 15 سنة فأكثر (%)	الحضري	11,4	25,2	18,4	12,0	26,1	19,3
	القروي	27,7	53,1	39,9	31,9	55,1	43,4
	المجموع	17,0	34,3	25,6	19,3	36,2	27,9
معدل الأمية حسب الفئات العمرية (%)	الحضري	1,2	0,9	1,1	1,2	0,8	1,0
		1,4	1,4	1,4	1,5	1,6	1,5
		4,0	7,2	5,6	4,1	7,4	5,8
		11,7	27,3	19,5	11,7	27,0	19,6
		24,4	54,6	39,7	23,5	51,6	37,9
	القروي	2,2	1,7	1,9	2,5	2,4	2,5
		3,8	5,2	4,5	4,0	6,8	5,4
		13,9	27,3	20,2	14,3	30,1	22,1
		30,3	68,5	48,3	35,0	67,8	51,2
		54,5	91,5	73,0	59,6	90,4	75,2
	المجموع	1,6	1,2	1,4	1,8	1,5	1,6
		2,3	2,7	2,5	2,5	3,5	3,0
		7,3	13,3	10,2	7,8	14,9	11,4
		18,1	40,4	29,0	20,2	41,1	30,8
		34,7	67,1	51,0	36,3	65,1	51,0

			جهة طنجة-تطوان-الحسيمة			مجموع المغرب		
			الذكور	الإناث	المجموع	الذكور	الإناث	المجموع
اللغات المقروءة والمكتوبة عند غير الأميين البالغين 10 سنوات فأكثر (غير حصرية) (%)	الحضري	العربية	99,4	99,4	99,4	99,1	99,1	99,1
		الأمازيغية	1,0	1,0	1,0	1,5	1,4	1,5
		الإنجليزية	19,1	21,7	20,3	24,4	26,1	25,2
		الفرنسية	52,8	55,7	54,1	64,1	64,6	64,3
	القروي	العربية	99,8	99,8	99,8	99,4	99,3	99,3
		الأمازيغية	0,3	0,3	0,3	1,6	1,7	1,6
		الإنجليزية	5,8	8,5	6,9	8,6	11,0	9,6
		الفرنسية	30,0	36,4	32,5	40,7	44,2	42,1
	المجموع	العربية	99,5	99,5	99,5	99,2	99,2	99,2
		الأمازيغية	0,8	0,8	0,8	1,5	1,5	1,5
		الإنجليزية	15,0	18,3	16,5	19,3	22,0	20,5
		الفرنسية	45,7	50,8	47,9	56,5	59,1	57,7
التعبيرات اللسانية المستعملة (غير حصرية)(%)	الحضري	الدارجة	97,2	96,6	96,9	96,6	95,9	96,3
		تشلحيت	2,1	1,9	2,0	11,9	11,5	11,7
		تمازيغت	1,3	1,1	1,2	5,1	5,2	5,1
		تريفيت	8,0	8,6	8,3	2,9	3,1	3,0
		الحسانية	0,1	0,1	0,1	1,1	1,1	1,1
	القروي	الدارجة	95,9	94,7	95,3	86,3	82,7	84,5
		تشلحيت	0,6	0,6	0,6	18,0	19,0	18,5
		تمازيغت	0,6	0,6	0,6	11,2	11,5	11,3
		تريفيت	6,7	7,4	7,0	3,3	3,6	3,5
		الحسانية	0,0	0,0	0,0	0,3	0,3	0,3
	المجموع	الدارجة	96,7	96,0	96,4	92,7	91,1	91,9
		تشلحيت	1,6	1,4	1,5	14,2	14,2	14,2
		تمازيغت	1,0	0,9	1,0	7,4	7,5	7,4
		تريفيت	7,5	8,2	7,8	3,1	3,3	3,2
		الحسانية	0,1	0,1	0,1	0,8	0,8	0,8

		جهة طنجة-تطوان-الحسيمة			مجموع المغرب		
		الذكور	الإناث	المجموع	الذكور	الإناث	المجموع
استعمال الأنترنت خلال الثلاثة أشهر السابقة لإجراء الإحصاء من طرف السكان البالغين 5 سنوات فأكثر (%)	الحضري	66,7	63,8	65,3	65,9	61,3	63,6
	القروي	39,4	28,6	34,2	39,9	27,3	33,7
	المجموع	57,1	52,0	54,6	56,1	49,0	52,6
استعمال الأنترنت خلال الثلاثة أشهر السابقة لإجراء الإحصاء حسب الفئات العمرية (%)	5-14 سنة	25,6	25,2	25,4	25,7	24,8	25,3
	15-24 سنة	81,6	78,9	80,3	79,9	74,8	77,4
	25-34 سنة	82,6	75,2	78,9	81,7	71,5	76,4
	35-49سنة	65,8	58,4	62,2	66,0	55,0	60,4
	50 سنة فأكثر	39,9	32,4	36,1	42,7	32,9	37,7
استعمال الأنترنت خلال الثلاثة أشهر السابقة لإجراء الإحصاء من طرف السكان البالغين 5 سنوات فأكثر حسب المستوى التعليمي (%)	بدون مستوى (يشمل الحضانة، المسيد، الكتاب)	29,0	24,2	26,2	23,8	21,3	22,2
	أولي عصري/تقلبدي	26,9	22,7	25,1	21,8	20,0	21,0
	ابتدائي	43,7	43,8	43,7	40,9	39,3	40,1
	ثانوي إعدادي	74,1	71,2	72,8	70,0	65,4	68,1
	ثانوي تأهيلي	88,2	88,5	88,4	86,7	85,7	86,2
	عالي (يشمل ما بعد الثانوي غير العالي)	95,7	96,2	95,9	95,4	95,5	95,5
امتلاك هاتف محمول من طرف السكان البالغين 5 سنوات فأكثر (%)	الحضري	77,5	74,7	76,1	77,5	74,1	75,8
	القروي	68,7	48,2	58,8	69	51,3	60,2
	المجموع	74,4	65,8	70,2	74,3	65,9	70,0
امتلاك هاتف محمول حسب الفئات العمرية (%)	5-14 سنة	15,0	13,9	14,5	15,0	13,5	14,3
	15-24 سنة	87,0	83,7	85,4	85,6	80,1	82,9
	25-34 سنة	95,1	88,7	91,9	94,8	87,2	90,9
	35-49سنة	94,1	81,1	87,7	94,3	81,1	87,6
	50 سنة فأكثر	85,1	66,5	75,7	87,3	70,8	78,9
امتلاك هاتف محمول من طرف السكان البالغين 5 سنوات فأكثر حسب المستوى التعليمي (%)	بدون مستوى (يشمل الحضانة، المسيد، الكتاب)	74,8	57,5	64,9	74,5	60,6	65,8
	أولي عصري/تقلبدي	35,6	17,5	28,0	28,7	17,6	23,7
	ابتدائي	54,0	49,5	51,9	54,4	47,1	51,0
	ثانوي إعدادي	82,6	75,3	79,5	80,0	70,9	76,1
	ثانوي تأهيلي	95,2	92,9	94,1	94,4	90,9	92,8

		جهة طنجة-تطوان-الحسيمة			مجموع المغرب		
		الذكور	الإناث	المجموع	الذكور	الإناث	المجموع
امتلاك حاسوب شخصي (بما في ذلك الحواسيب المحمولة واللوحية من طرف السكان البالغين 5 سنوات فأكثر ((%	الحضري	10,8	8,0	9,4	13,0	9,2	11,0
	القروي	1,4	0,9	1,1	2,0	1,4	1,7
	المجموع	7,5	5,6	6,6	8,8	6,4	7,6
امتلاك حاسوب شخصي (بما في ذلك الحواسيب المحمولة واللوحية حسب الفئات العمرية (%)	5-14 سنة	2,6	2,7	2,7	3,0	3,1	3,0
	15-24 سنة	9,2	10,6	9,9	11,7	12,5	12,1
	25-34 سنة	11,3	8,9	10,1	14,0	10,6	12,2
	35-49سنة	8,7	5,1	6,9	10,3	5,7	7,9
	50 سنة فأكثر	6,7	2,6	4,7	7,6	3,1	5,3
امتلاك حاسوب شخصي (بما في ذلك الحواسيب المحمولة واللوحية من طرف السكان البالغين 5 سنوات فأكثر حسب المستوى التعليمي (%)	بدون مستوى (يشمل الحضانة، المسيد، الكتاب)	0,5	0,3	0,4	0,5	0,3	0,4
	أولي عصري/تقليدي	1,4	1,1	1,2	1,4	1,4	1,4
	ابتدائي	1,6	1,5	1,5	1,6	1,6	1,6
	ثانوي إعدادي	3,1	2,7	2,9	3,3	2,9	3,2
	ثانوي تأهيلي	14,1	10,0	12,1	14,5	10,1	12,4
	عالي (يشمل ما بعد الثانوي غير العالي)	44,3	34,3	39,3	48,1	37,7	43,0

III - التحديات الاقتصادية

		جهة طنجة-تطوان-الحسيمة			مجموع المغرب		
		الذكور	الإناث	المجموع	الذكور	الإناث	المجموع
السكان البالغون 15 سنة فأكثر	الحضري	965 010	977 826	1 942 836	8 364 742	8 874 193	17 238 935
	القروي	508 124	469 727	977 851	4 826 593	4 740 921	9 567 514
	المجموع	1 473 134	1 447 553	2 920 687	13 191 335	13 615 114	26 806 449
السكان النشيطون البالغون 15 سنة فأكثر	الحضري	690 864	249 536	940 400	5 573 292	1 966 748	7 540 040
	القروي	356 510	52 220	408 730	3 273 931	323 717	3 597 648
	المجموع	1 047 374	301 756	1 349 130	8 847 223	2 290 465	11 137 688
السكان غير النشيطين البالغين 15 سنة فأكثر	الحضري	272 802	728 174	1 000 976	2 784 259	6 906 828	9 691 087
	القروي	151 338	417 492	568 830	1 551 145	4 417 106	5 968 251
	المجموع	424 140	1 145 666	1 569 806	4 335 404	11 323 934	15 659 338
معدل النشاط للبالغين 15 سنة فأكثر (%)	الحضري	71,7	25,5	48,4	66,7	22,2	43,8
	القروي	70,2	11,1	41,8	67,9	6,8	37,6
	المجموع	71,2	20,8	46,2	67,1	16,8	41,6
معدل البطالة (%)	الحضري	17,8	23,3	19,3	19,7	25,5	21,2
	القروي	20,1	21,4	20,3	20,7	28,5	21,4
	المجموع	18,6	23,0	19,6	20,1	25,9	21,3
السكان النشيطون المشتغلون البالغون 15 سنة فأكثر	الحضري	567 610	191 272	758 882	4 473 194	1 465 314	5 938 508
	القروي	284 839	41 022	325 861	2 594 739	231 470	2 826 209
	المجموع	852 450	232 294	1 084 743	7 067 932	1 696 785	8 764 717
الحالة في المهنة للنشيطين المشتغلين البالغين 15 سنة فأكثر (%)	الحضري						
	مشغل	3,3	1,5	2,8	3,6	1,9	3,2
	مستقل	24,3	8,8	20,4	26,4	10,5	22,5
	مستأجر بالقطاع العام	11,0	17,0	12,5	16,0	22,6	17,6
	مستأجر بالقطاع الخاص	54,1	69,1	57,8	45,5	60,4	49,2
	مساعد عائلي	0,8	0,8	0,8	0,8	0,9	0,8
	متعلم	0,9	0,3	0,7	1,1	0,4	0,9
	متعاون أو شريك	2,7	0,8	2,3	3,0	0,9	2,4
	أخر	2,9	1,7	2,6	3,6	2,4	3,3
	القروي						
	مشغل	1,4	0,4	1,3	1,5	0,8	1,5
	مستقل	44,5	22,7	41,8	31,1	15,8	29,9
	مستأجر بالقطاع العام	5,5	8,2	5,9	6,6	15,9	7,3
	مستأجر بالقطاع الخاص	34,2	30,7	33,8	49,3	48,8	49,3
	مساعد عائلي	8,5	35,6	11,9	3,3	14,8	4,3
	متعلم	0,6	0,1	0,5	1,1	0,5	1,0
	متعاون أو شريك	2,2	1,4	2,1	2,1	1,0	2,0
	أخر	3,0	0,9	2,8	4,9	2,4	4,7
	المجموع						
	مشغل	2,7	1,3	2,4	2,8	1,7	2,6
	مستقل	31,1	11,3	26,8	28,2	11,2	24,9
	مستأجر بالقطاع العام	9,2	15,4	10,5	12,5	21,7	14,3
	مستأجر بالقطاع الخاص	47,4	62,3	50,6	46,9	58,8	49,2
	مساعد عائلي	3,4	7,0	4,1	1,7	2,8	1,9
	متعلم	0,8	0,3	0,7	1,1	0,4	1,0
	متعاون أو شريك	2,5	0,9	2,2	2,7	0,9	2,3
	أخر	3,0	1,6	2,7	4,1	2,4	3,8

IV - ظروف السكن

		جهة طنجة-تطوان-الحسيمة			مجموع المغرب		
		الحضري	القروي	المجموع	الحضري	القروي	المجموع
السكان البلديون		2 626 188	1 382 467	4 008 655	22 921 202	13 569 389	36 490 591
الأسر		728 766	320 094	1 048 860	6 173 930	3 101 108	9 275 038
الأسر المستقرة		727 486	319 809	1 047 295	6 166 796	3 096 474	9 263 270
متوسط حجم الأسر		3,6	4,3	3,8	3,7	4,4	3,9
الأسر حسب الحجم (%)	فرد واحد	13,6	9,2	12,2	12,3	8,9	11,1
	فردان	16,7	13,1	15,6	15,7	13,1	14,8
	3 أفراد	18,4	14,5	17,2	18,3	14,1	16,9
	4 أفراد	21,7	19,0	20,9	22,6	18,8	21,3
	5 أفراد	16,0	18,0	16,6	16,9	18,7	17,5
	6أفراد	8,0	12,3	9,3	8,2	12,5	9,6
	7 أفراد	3,3	6,9	4,4	3,3	6,6	4,4
	8 أفراد فأكثر	2,3	7,1	3,8	2,8	7,4	4,3
الأسر التي ترأسها النساء (%)		20,5	13,1	18,2	21,5	14,4	19,2
نوع السكن (%)	فيلا/طابق فيلا	1,2	0,3	0,9	2,7	0,5	1,9
	شقة	23,0	0,3	16,1	24,4	1,2	16,6
	دار مغربية	73,6	49,7	66,3	68,0	40,5	58,8
	مسكن بدائي/دار الصفيح	1,1	0,7	1,0	3,3	2,6	3,0
	سكن قروي	0,4	48,1	15,0	0,8	53,3	18,4
	آخر	0,6	0,8	0,7	0,9	1,8	1,2
متوسط عدد الأفراد لكل غرفة		1,4	1,7	1,5	1,3	1,7	1,4
الأسر حسب عدد الغرف المشغولة (%)	غرفة واحدة	15,0	14,6	14,8	11,3	14,7	12,5
	غرفتان	36,7	38,9	37,4	32,2	36,6	33,7
	3 غرف	32,8	30,0	32,0	37,1	31,0	35,0
	4 غرف	9,7	11,2	10,2	11,2	11,8	11,4
	5 غرف	2,8	3,3	3,0	3,8	3,5	3,7
	6 غرف	1,8	1,3	1,6	2,6	1,5	2,3
	7 غرف فأكثر	1,2	0,7	1,0	1,8	0,9	1,5
صفة حيازة المسكن (%)	ملاك	53,0	85,3	62,8	61,5	85,3	69,4
	مكتري	35,0	2,6	25,1	28,0	3,2	19,7
	أخر	12,0	12,1	12,0	10,5	11,5	10,8
عمر المسكن (%)	أقل من 10 سنوات	24,3	16,6	22,0	23,8	18,3	22,0
	10-19 سنة	36,4	27,4	33,6	30,7	25,0	28,8
	20-49 سنة	34,4	35,4	34,7	38,1	31,5	35,9
	50 سنة فأكثر	4,9	20,6	9,7	7,4	25,2	13,3

		جهة طنجة-تطوان-الحسيمة			مجموع المغرب		
		الحضري	القروي	المجموع	الحضري	القروي	المجموع
التوفر على الخدمات الأساسية (%)	مطبخ	98,8	94,2	97,4	98,1	92,9	96,3
	مرحاض	99,7	95,4	98,4	99,6	92,8	97,3
	غرفة الماء	73,8	33,2	61,4	74,5	40,5	63,1
	الكهرباء	98,7	94,3	97,4	98,7	93,8	97,1
	المياه الجارية	96,8	27,5	75,7	97,1	54,6	82,9
طريقة تصريف المياه المستعملة (%)	شبكة عمومية للصرف الصحي	97,0	8,4	70,0	93,4	9,6	65,4
	حفرة صحية	2,2	46,5	15,7	4,6	41,8	17,0
	آخر	0,8	45,1	14,3	2,0	48,6	17,6
طريقة التخلص من النفايات المنزلية ا(%)	سلة نفايات الجماعة	89,6	11,0	65,6	79,0	11,8	56,5
	شاحنة الجماعة/شاحنة خاصة	8,4	2,1	6,5	18,4	8,2	15,0
	في الطبيعة	1,3	81,1	25,7	2,0	75,5	26,6
	آخر	0,6	5,8	2,2	0,7	4,4	1,9
وقود الطهي المستعمل (%)	الغاز	99,4	94,0	97,7	99,2	87,1	95,2
	الكهرباء	0,5	0,3	0,4	0,5	0,3	0,4
	الفحم	0,0	1,0	0,3	0,0	0,5	0,2
	الخشب	0,0	4,5	1,4	0,2	11,8	4,0
	آخر	0,1	0,2	0,1	0,1	0,4	0,2
المسافة المتوسطة التي تفصل المسكن عن الطريق المعبدة (كلم)		-	2,3	2,3	-	1,5	1,5

المملكة المغربية

المندوبية السامية للتخطيط

HAUT-COMMISSARIAT AU PLAN

إحصاء 2024

RECENSEMENT

قيمة بلادنا سكانها

المديرية الجهوية لطنجة-تطوان-الحسيمة

شارع يوسف بن تاشفين وشارع ابن تومرت، ص.ب **104**، طنجة

الهاتف: **05.39.94.06.98** / الفاكس: **05.39.94.03.64**

البريد الإلكتروني: **hcp.dr.tanger@hcp.ma**

www.hcp.ma/region-tanger/

www.bds-tanger.hcp.ma